

## Kulturdenkmale im Freistaat Sachsen - Denkmaldokument

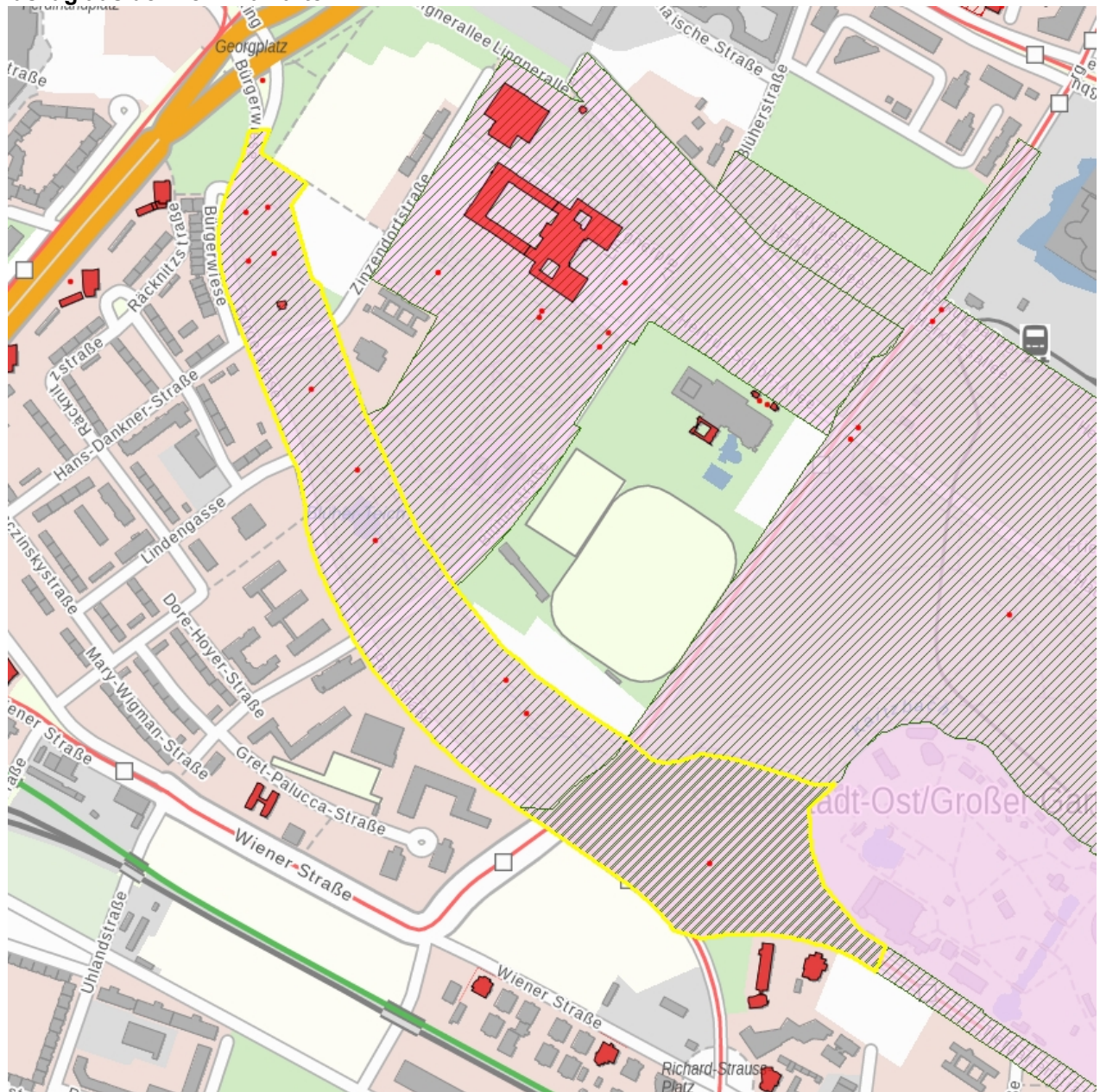
<b>Obj.-Dok.-Nr.</b>	09306815	
<b>Kreis</b>	Dresden, Stadt	
<b>Gemeinde</b>	Dresden, Stadt	
<b>Anschrift</b>	Bürgerwiese -	
<b>Gem. * Fl-stck. * Flur</b>	Altstadt I * 1307/7; 1308/1; 1431/1; 1431/3; 2678/3; 2840/2; 3087; 3152; 3153	
<b>Bauwerksname</b>	Bürgerwiese (Sachgesamtheit)	
<b>Zusätzl.-Anschrift</b>	<i>Bürgerwiese -</i>	<i>259/1; 259/2; 259/3; 259/4; 259/5; 789/1; 789/2; 979; 980/3; 980/4*Altstadt II</i>
<b>Zusätzl.-Anschrift</b>	<i>Tiergartenstraße -</i>	<i>758; 759*Strehlen</i>

### Kurzcharakteristik

**Einzeldenkmal** der Sachgesamtheit Bürgerwiese: Parkanlage und begleitende Straßenräume (siehe Sachgesamtheitsdokument - Obj. 09214065, gleiche Anschrift); romantische Parkanlage mit Grünflächen, Bäumen, Teich einschl. Fontäne, Bachlauf und Plastiken, die begleitenden Straßenräumen an Bürgerwiese, Parkstraße und Lennéplatz mit Alleecharakter, einzigartige gartenkünstlerische Anlage (siehe auch Auflistung der einzelnen Plastiken und Lennéplatz)

<b>Datierung</b>	1843-1850 (Parkanlage)
<b>Ausweisungsstelle</b>	Landesamt für Denkmalpflege Sachsen

## Auszug aus der Denkmalkarte



Dieses Dokument ist gemäß der Creative Commons-Lizenz CC-BY-NC-ND urheberrechtlich geschützt.



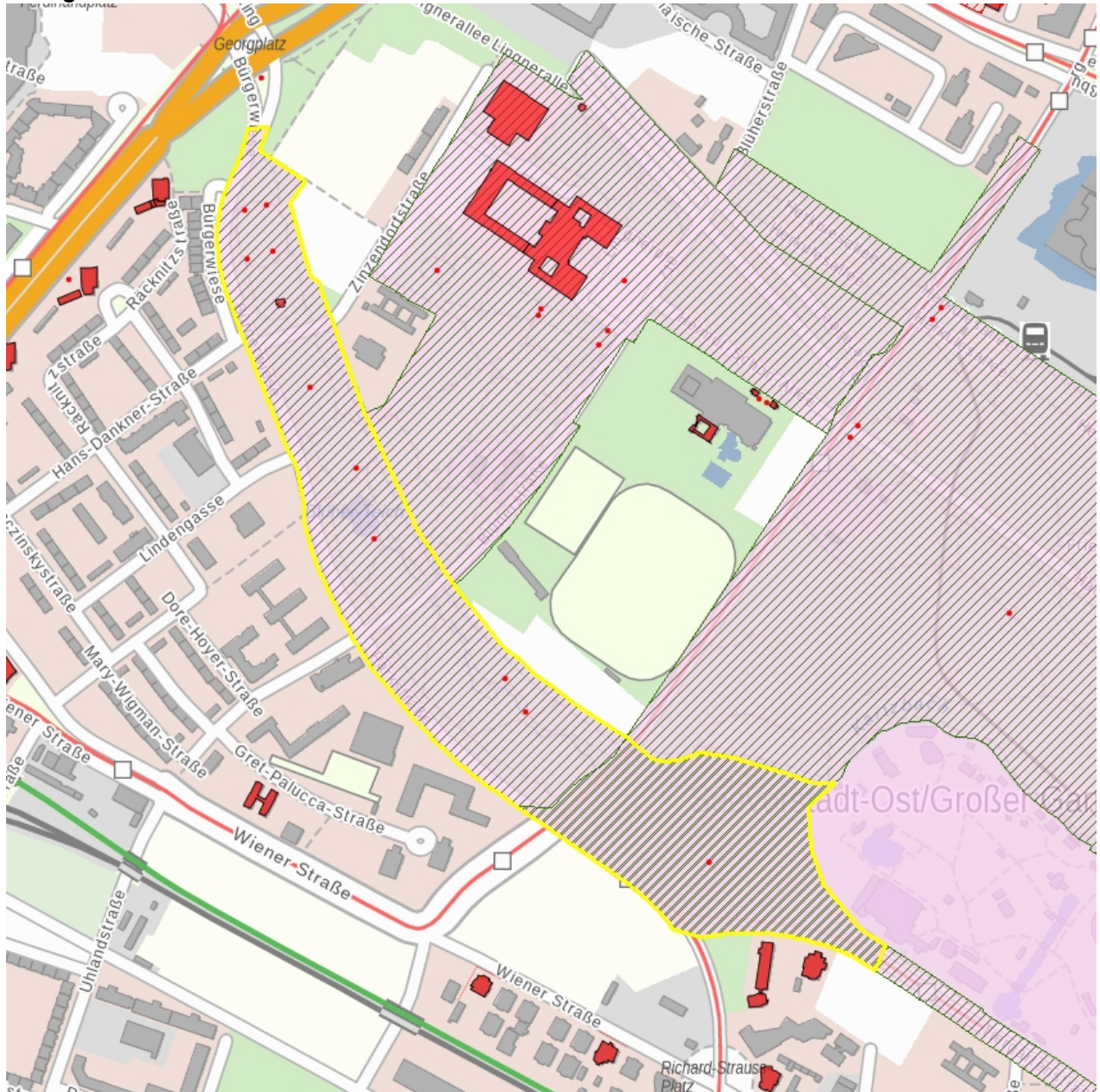
<b>Obj.-Dok.-Nr.</b>	09306815	
<b>Kreis</b>	Dresden, Stadt	
<b>Gemeinde</b>	Dresden, Stadt	
<b>Anschrift</b>	Bürgerwiese -	
<b>Gem. * Fl-stck. * Flur</b>	Altstadt II * 259/1; 259/2; 259/3; 259/4; 259/5; 789/1; 789/2; 979; 980/3; 980/4	
<b>Bauwerksname</b>	Bürgerwiese (Sachgesamtheit)	
<b>Zusätzl.-Anschrift</b>	Bürgerwiese -	259/1; 259/2; 259/3; 259/4; 259/5; 789/1; 789/2; 979; 980/3; 980/4*Altstadt II
<b>Zusätzl.-Anschrift</b>	Tiergartenstraße -	758; 759*Strehlen
<b>Kurzcharakteristik</b>		

**Einzeldenkmal** der Sachgesamtheit Bürgerwiese: Parkanlage und begleitende Straßenräume (siehe Sachgesamtheitsdokument - Obj. 09214065, gleiche Anschrift); romantische Parkanlage mit Grünflächen, Bäumen, Teich einschl. Fontäne, Bachlauf und Plastiken, die begleitenden Straßenräumen an Bürgerwiese, Parkstraße und Lennéplatz mit Alleecharakter, einzigartige gartenkünstlerische Anlage (siehe auch Auflistung der einzelnen Plastiken und Lennéplatz)

**Datierung** 1843-1850 (Parkanlage)

**Ausweisungsstelle** Landesamt für Denkmalpflege Sachsen

### Auszug aus der Denkmalkarte



Dieses Dokument ist gemäß der Creative Commons-Lizenz CC-BY-NC-ND urheberrechtlich geschützt.



**Obj.-Dok.-Nr.** 09306815  
**Kreis** Dresden, Stadt  
**Gemeinde** Dresden, Stadt  
**Anschrift** Tiergartenstraße -  
**Gem. \* Fl-stck. \* Flur** Strehlen \* 758; 759

**Bauwerksname** Bürgerwiese (Sachgesamtheit)

**Zusätzl.-Anschrift** Bürgerwiese -

259/1; 259/2; 259/3; 259/4; 259/5;  
789/1; 789/2; 979; 980/3;  
980/4\*Altstadt II

**Zusätzl.-Anschrift** Tiergartenstraße -

758; 759\*Strehlen

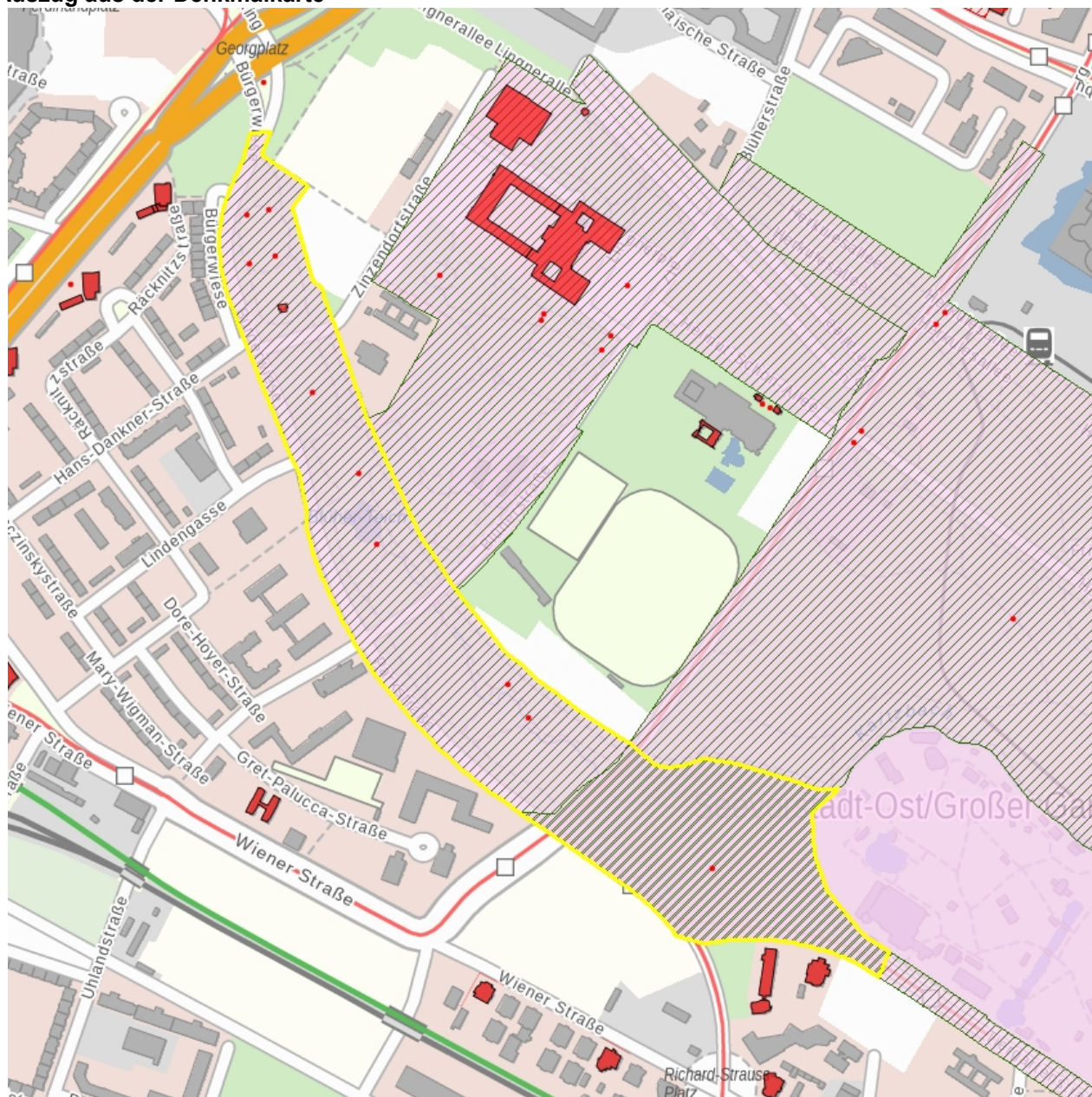
### Kurzcharakteristik

**Einzeldenkmal** der Sachgesamtheit Bürgerwiese: Parkanlage und begleitende Straßenräume (siehe Sachgesamtheitsdokument - Obj. 09214065, gleiche Anschrift); romantische Parkanlage mit Grünflächen, Bäumen, Teich einschl. Fontäne, Bachlauf und Plastiken, die begleitenden Straßenräumen an Bürgerwiese, Parkstraße und Lennéplatz mit Alleecharakter, einzigartige gartenkünstlerische Anlage (siehe auch Auflistung der einzelnen Plastiken und Lennéplatz)

**Datierung** 1843-1850 (Parkanlage)

**Ausweisungsstelle** Landesamt für Denkmalpflege Sachsen

### Auszug aus der Denkmalkarte



Dieses Dokument ist gemäß der Creative Commons-Lizenz CC-BY-NC-ND urheberrechtlich geschützt.

