

Kulturdenkmale im Freistaat Sachsen - Denkmaldokument

Obj.-Dok.-Nr.	09305839
Kreis	Leipzig, Stadt
Gemeinde	Leipzig, Stadt
Anschrift	Hofer Straße 8; 10; 10a; 12; 12a; 14; 14a; 16; 16a; 18; 18a; 20; 20a; 22; 22a; 24; 24a; 26; 26a; 28; 28a; 30; 30a; 32; 32a; 34; 34a; 36; 36a; 38; 38a; 40; 40a; 42; 42a; 44; 44a; 46; 46a; 48; 48a; 50; 50a; 52; 52a; 54; 54a; 56; 56a; 58; 58a; 60; 60a; 62; 62a; 64; 64a
Gem. * Fl-stck. * Flur	Reudnitz * 354f; 354e; 354; 354i
Bauwerksname	Meyersche Häuser Reudnitz (Sachgesamtheit)

Kurzcharakteristik

Sachgesamtheit Meyersche Häuser Reudnitz, mit folgenden Einzeldenkmalen: 57 Mehrfamilienhäuser einer Wohnanlage, mit Toreinfahrten und Gedenkstein hinter Nr. 30 in der Grünanlage für den Stifter Hermann Julius Meyer sowie Garagengebäude bei Nr. 28a (siehe auch Einzeldenkmaldokument - Obj. 09263160, Hofer Straße 8-64a) und Grünflächen; Eckbetonung durch Türme, Putz-Klinker-Fassaden, Bruchsteinsockel, Zeilenbebauung, auf Initiative des Verlegers Herrmann Julius Meyer (1826-1909) entstandene Wohnanlage des »Vereins zur Erbauung billiger Wohnungen«, Planung durch den Architekten Max Pommer, der zur Realisierung seiner sozialreformerischen Bauprojekte von Meyer bevorzugt herangezogen wurde, baugeschichtlich, ortsgeschichtlich und sozialgeschichtlich von Bedeutung

Datierung	1903 (Wohnanlage)
Ausweisungsstelle	Landesamt für Denkmalpflege Sachsen




Fotonummer	XXXIII/2/70
Aufnahmejahr	1992
Fotograf	
Beschreibung	Mehrfamilienwohnhäuser einer Wohnanlage mit Toreinfahrten



Fotonummer	F 09305839 A
Aufnahmejahr	2015
Fotograf	Keller, Michael
Beschreibung	Meyersche Häuser Reudnitz, Straßenfront an der Hofer Straße




Fotonummer	F 09305839 B
Aufnahmejahr	2015
Fotograf	Keller, Michael
Beschreibung	Meyersche Häuser Reudnitz, Einfahrt bei der Palmstraße



Fotonummer	F 09305839 C
Aufnahmejahr	2015
Fotograf	Keller, Michael
Beschreibung	Meyersche Häuser Reudnitz, Einfahrt bei der Kurt-Günther-Straße



Fotonummer	F 09305839 D
Aufnahmejahr	2015
Fotograf	Keller, Michael
Beschreibung	Meyersche Häuser Reudnitz, Ansicht von der Hofer Straße/Thonberger Straße



Fotonummer
Aufnahmejahr
Fotograf
Beschreibung

F 09305839 E
2015
Keller, Michael
Meyersche Häuser Reudnitz, mittlerer Abschnitt des Innenhofes



Fotonummer
Aufnahmejahr
Fotograf
Beschreibung

F 09305839 F
2015
Keller, Michael
Meyersche Häuser Reudnitz, nördlicher Abschnitt des Innenhofes



Fotonummer
Aufnahmejahr
Fotograf
Beschreibung

F 09305839 G
2015
Keller, Michael
Meyersche Häuser Reudnitz, Meyer-Gedenkstein im Innenhof



Fotonummer
Aufnahmejahr
Fotograf
Beschreibung

F 09305839 H
2015
Keller, Michael
Meyersche Häuser Reudnitz, Kleingärten/Mietergärten im Osten der Wohnanlage



Fotonummer
Aufnahmejahr
Fotograf
Beschreibung

F 09305839 I
2018
Nitzsche, Mathis
Mehrfamilienhäuser einer Wohnanlage



Fotonummer
Aufnahmejahr
Fotograf
Beschreibung

F 09305839 J
2018
Nitzsche, Mathis
Mehrfamilienhäuser einer Wohnanlage (Hofer Straße 8-64)



Fotonummer
Aufnahmejahr
Fotograf
Beschreibung

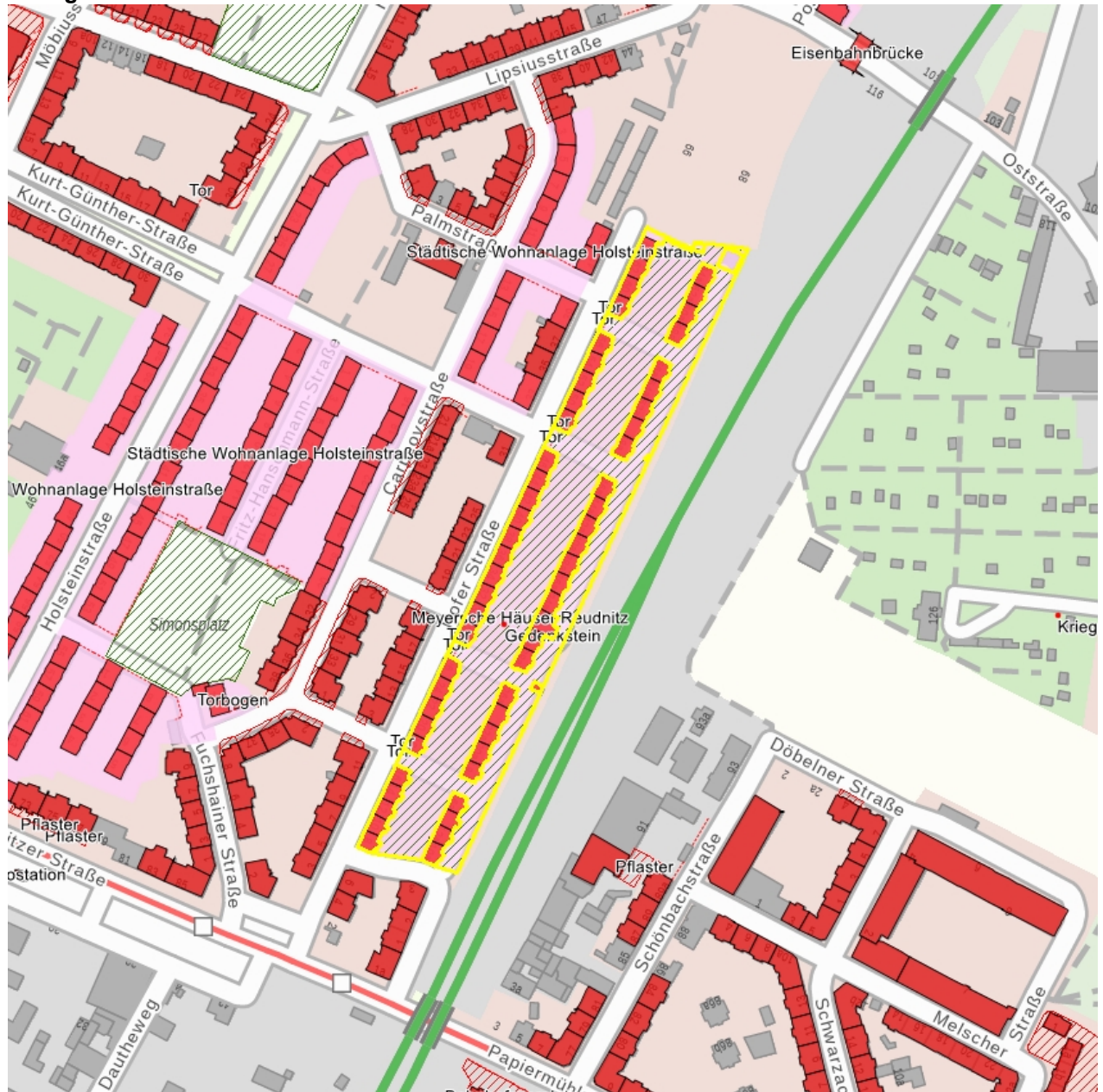
F 09305839 K
2018
Nitzsche, Mathis
Mehrfamilienhäuser einer Wohnanlage, Hofansicht



Fotonummer
Aufnahmejahr
Fotograf
Beschreibung

F 09305839 L
2018
Nitzsche, Mathis
Mehrfamilienhäuser einer Wohnanlage (Hofer Straße 10a-64a)

Auszug aus der Denkmalkarte



Dieses Dokument ist gemäß der Creative Commons-Lizenz CC-BY-NC-ND urheberrechtlich geschützt.

