

## Kulturdenkmale im Freistaat Sachsen - Denkmaldokument

<b>Obj.-Dok.-Nr.</b>	09305196
<b>Kreis</b>	Bautzen
<b>Gemeinde</b>	Neukirch/Lausitz
<b>Anschrift</b>	An der Wehrbrücke 1; 3; 4; 6; 7a; 8; 10; 11; 12; 13
<b>Gem. * Fl-stck. * Flur</b>	Niederneukirch * 257/2; 257e; 280; 284; 293b; 299a; 300/2; 310/1; 312a; 313a; 315a; 316; 278/1; 303/1; 303/2; 309/1; 304; 466/4; 466/6; 1902b; 2561
<b>Zusätzl.-Anschrift</b>	<i>Hauptstraße 72; 84</i>
<b>Zusätzl.-Anschrift</b>	<i>Weststraße 8a</i>
<b>Zusätzl.-Anschrift</b>	<i>Ziegelweg 1; 3</i>

### Kurzcharakteristik

Ufermauern beidseitig entlang des Mühlgrabens, Teilstück Ufermauer der Wesenitz, mehrere Schöpfstellen und drei Steindeckerbrücken; Ufermauern von Hauptstraße 84 bis zur Kreuzung mit der Wesenitz An der Wehrbrücke 4, Ufermauer an der Wesenitz am Grundstück An der Wehrbrücke 4, Steindecker, teilweise sichtbar und teilweise überbaut An der Wehrbrücke 7a (hier noch 2 Torpfeiler der Hofeinfahrt), An der Wehrbrücke 10 und An der Wehrbrücke 13, wassertechnisch und ortsbildprägend von Bedeutung

**Datierung** 1. Hälfte 19. Jh. (Uferbefestigung)

**Ausweisungsstelle** Landesamt für Denkmalpflege Sachsen



### Fotonummer

**F 09305196 F**

Aufnahmejahr

2014

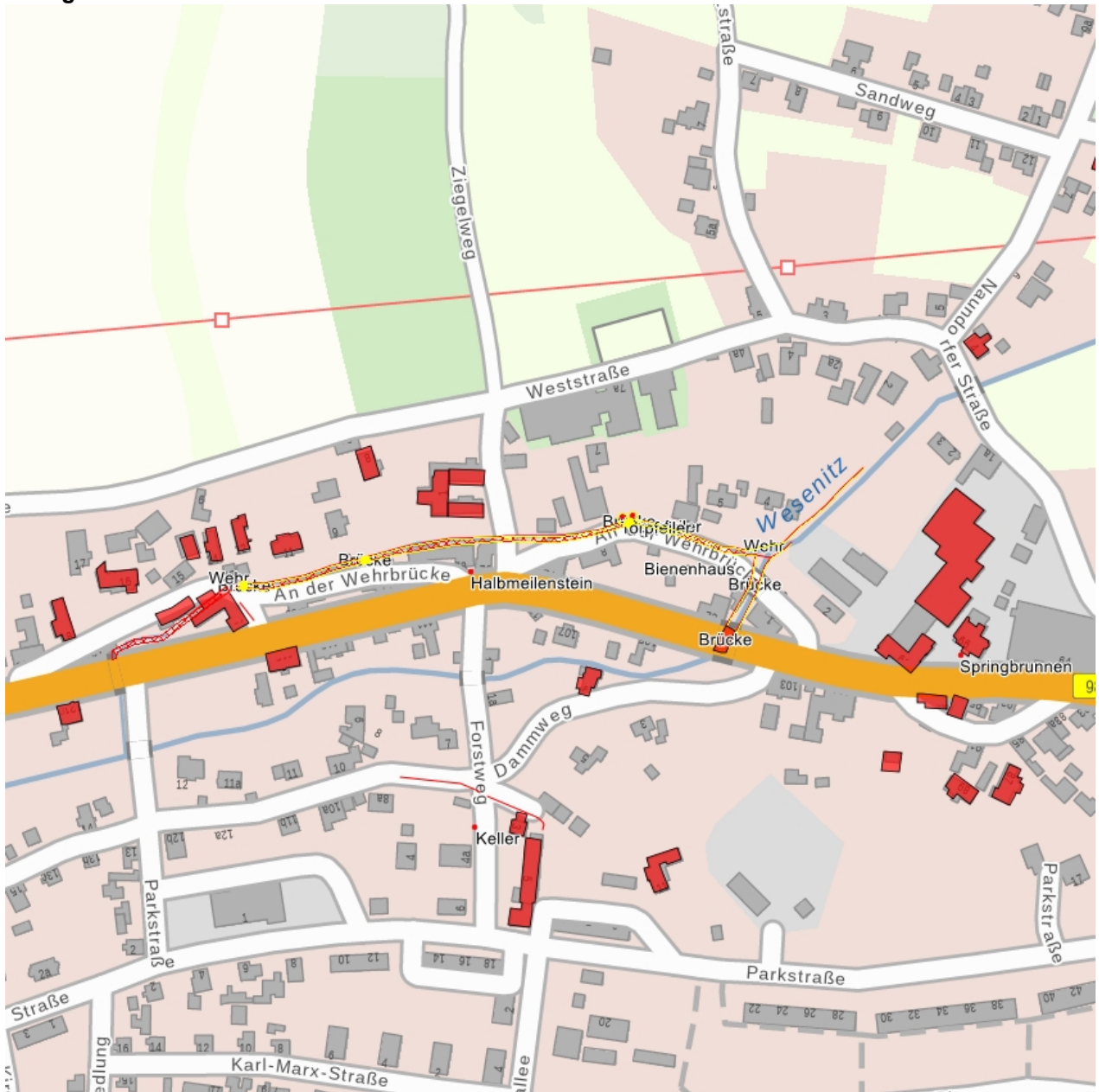
Fotograf

Remus, Cornelia

Beschreibung

Ufermauern beidseitig entlang des Mühlgrabens, Teilstück Ufermauer der Wesenitz, mehrere Schöpfstellen und drei Steindeckerbrücken

## Auszug aus der Denkmalkarte



Dieses Dokument ist gemäß der Creative Commons-Lizenz CC-BY-NC-ND urheberrechtlich geschützt.



<b>Obj.-Dok.-Nr.</b>	09305196
<b>Kreis</b>	Bautzen
<b>Gemeinde</b>	Neukirch/Lausitz
<b>Anschrift</b>	Hauptstraße 72; 84
<b>Gem. * Fl.-stck. * Flur</b>	
<b>Zusätzl.-Anschrift</b>	Hauptstraße 72; 84
<b>Zusätzl.-Anschrift</b>	Weststraße 8a
<b>Zusätzl.-Anschrift</b>	Ziegelweg 1; 3
<b>Kurzcharakteristik</b>	

Ufermauern beidseitig entlang des Mühlgrabens, Teilstück Ufermauer der Wesenitz, mehrere Schöpfstellen und drei Steindeckerbrücken; Ufermauern von Hauptstraße 84 bis zur Kreuzung mit der Wesenitz An der Wehrbrücke 4, Ufermauer an der Wesenitz am Grundstück An der Wehrbrücke 4, Steindecker, teilweise sichtbar und teilweise überbaut An der Wehrbrücke 7a (hier noch 2 Torpfeiler der Hofeinfahrt), An der Wehrbrücke 10 und An der Wehrbrücke 13, wassertechnisch und ortsbildprägend von Bedeutung

**Datierung** 1. Hälfte 19. Jh. (Uferbefestigung)

**Ausweisungsstelle** Landesamt für Denkmalpflege Sachsen



**Fotonummer**  
Aufnahmejahr  
Fotograf  
Beschreibung

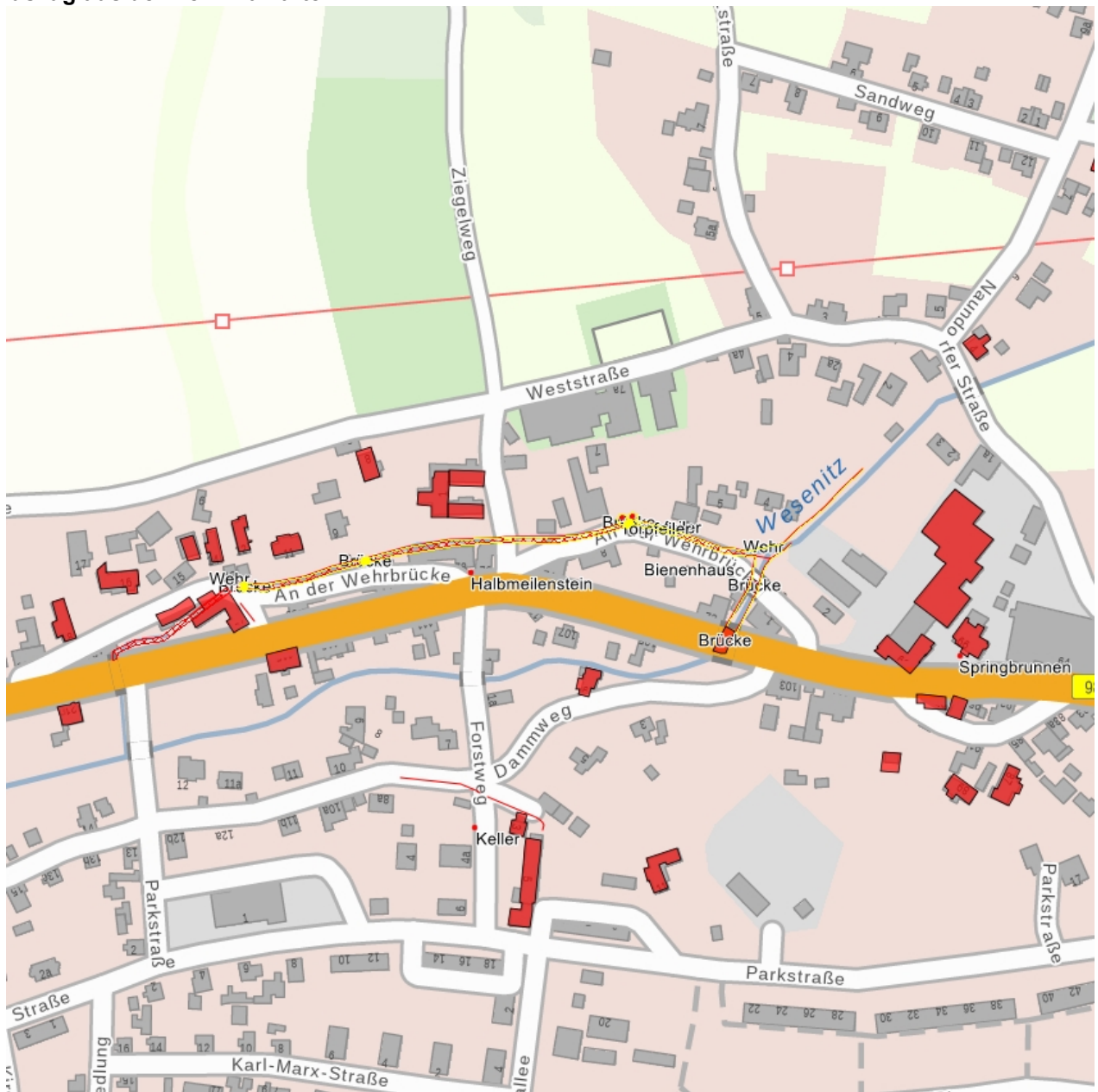
**F 09305196 F**

2014

Remus, Cornelia

Ufermauern beidseitig entlang des Mühlgrabens, Teilstück Ufermauer der Wesenitz, mehrere Schöpfstellen und drei Steindeckerbrücken

### Auszug aus der Denkmalkarte



Dieses Dokument ist gemäß der Creative Commons-Lizenz CC-BY-NC-ND urheberrechtlich geschützt.



**Obj.-Dok.-Nr.** 09305196

**Kreis** Bautzen

**Gemeinde** Neukirch/Lausitz

**Anschrift** Weststraße 8a

**Gem. \* Fl-stck. \* Flur**

**Zusätzl.-Anschrift** Hauptstraße 72; 84

**Zusätzl.-Anschrift** Weststraße 8a

**Zusätzl.-Anschrift** Ziegelweg 1; 3

### **Kurzcharakteristik**

Ufermauern beidseitig entlang des Mühlgrabens, Teilstück Ufermauer der Wesenitz, mehrere Schöpfstellen und drei Steindeckerbrücken; Ufermauern von Hauptstraße 84 bis zur Kreuzung mit der Wesenitz An der Wehrbrücke 4, Ufermauer an der Wesenitz am Grundstück An der Wehrbrücke 4, Steindecker, teilweise sichtbar und teilweise überbaut An der Wehrbrücke 7a (hier noch 2 Torpfeiler der Hofeinfahrt), An der Wehrbrücke 10 und An der Wehrbrücke 13, wassertechnisch und ortsbildprägend von Bedeutung

**Datierung** 1. Hälfte 19. Jh. (Uferbefestigung)

**Ausweisungsstelle** Landesamt für Denkmalpflege Sachsen



### **Fotonummer**

**F 09305196 F**

Aufnahmejahr

2014

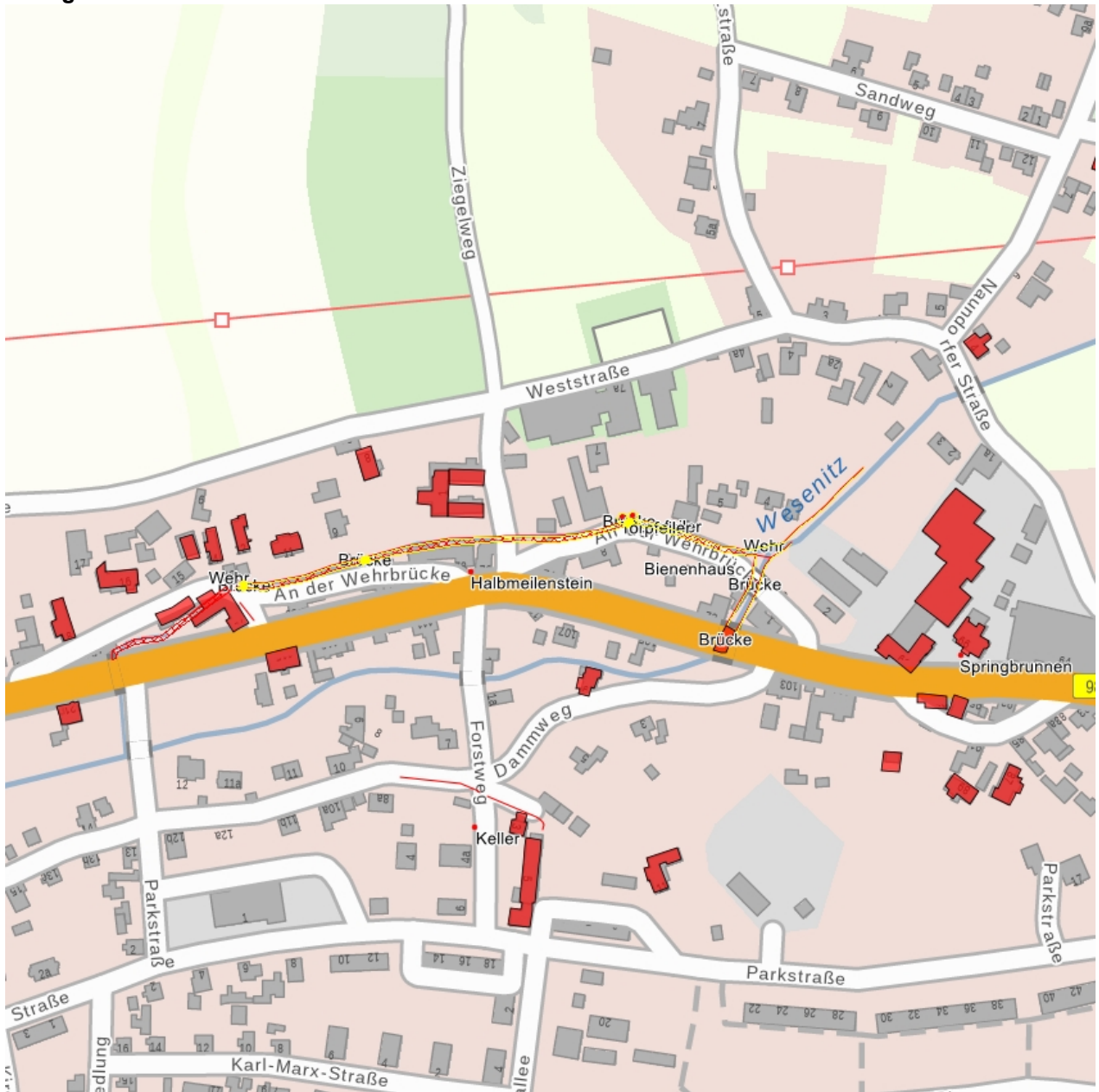
Fotograf

Remus, Cornelia

Beschreibung

Ufermauern beidseitig entlang des Mühlgrabens, Teilstück Ufermauer der Wesenitz, mehrere Schöpfstellen und drei Steindeckerbrücken

## Auszug aus der Denkmalkarte



Dieses Dokument ist gemäß der Creative Commons-Lizenz CC-BY-NC-ND urheberrechtlich geschützt.



<b>Obj.-Dok.-Nr.</b>	09305196
<b>Kreis</b>	Bautzen
<b>Gemeinde</b>	Neukirch/Lausitz
<b>Anschrift</b>	Ziegelweg 1; 3
<b>Gem. * Fl.-stck. * Flur</b>	
<b>Zusätzl.-Anschrift</b>	Hauptstraße 72; 84
<b>Zusätzl.-Anschrift</b>	Weststraße 8a
<b>Zusätzl.-Anschrift</b>	Ziegelweg 1; 3
<b>Kurzcharakteristik</b>	

Ufermauern beidseitig entlang des Mühlgrabens, Teilstück Ufermauer der Wesenitz, mehrere Schöpfstellen und drei Steindeckerbrücken; Ufermauern von Hauptstraße 84 bis zur Kreuzung mit der Wesenitz An der Wehrbrücke 4, Ufermauer an der Wesenitz am Grundstück An der Wehrbrücke 4, Steindecker, teilweise sichtbar und teilweise überbaut An der Wehrbrücke 7a (hier noch 2 Torpfeiler der Hofeinfahrt), An der Wehrbrücke 10 und An der Wehrbrücke 13, wassertechnisch und ortsbildprägend von Bedeutung

**Datierung** 1. Hälfte 19. Jh. (Uferbefestigung)

**Ausweisungsstelle** Landesamt für Denkmalpflege Sachsen



**Fotonummer**  
Aufnahmejahr  
Fotograf  
Beschreibung

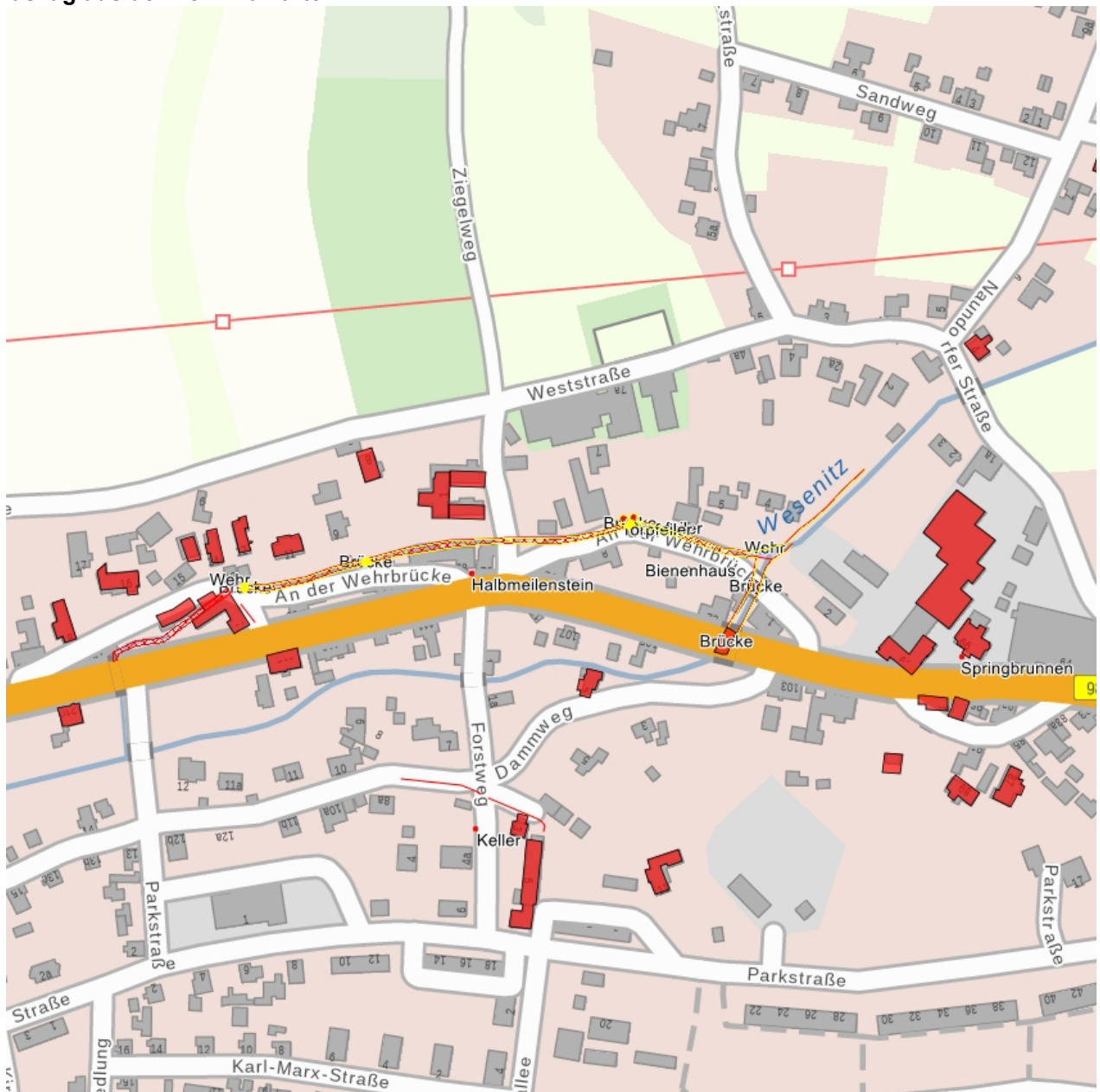
**F 09305196 F**

2014

Remus, Cornelia

Ufermauern beidseitig entlang des Mühlgrabens, Teilstück Ufermauer der Wesenitz, mehrere Schöpfstellen und drei Steindeckerbrücken

### Auszug aus der Denkmalkarte



Dieses Dokument ist gemäß der Creative Commons-Lizenz CC-BY-NC-ND urheberrechtlich geschützt.

