

## Kulturdenkmale im Freistaat Sachsen - Denkmaldokument

<b>Obj.-Dok.-Nr.</b>	09304787	
<b>Kreis</b>	Leipzig, Stadt	
<b>Gemeinde</b>	Leipzig, Stadt	
<b>Anschrift</b>	Adenauerallee 6; 6a; 6b; 6c; 6d; 6f; 6g; 6h; 6j, 8; 8a; 8b; 8c; 8d; 10	
<b>Gem. * Fl-stck. * Flur</b>	Leipzig; Schönefeld * 291/6; 291/28; 291/29; 3661/47; 3661/49; 3661/53; 3661/54; 3661/55	
<b>Bauwerksname</b>	Deutsche Bahn AG; Hauptbahnhof Leipzig (Sachgesamtheit)	
<b>Zusätzl.-Anschrift</b>	<i>Rackwitzer Straße 1; 3</i>	<i>2754/13; 2754/17*Leipzig</i>
<b>Zusätzl.-Anschrift</b>	<i>Brandenburger Straße 28; 30</i>	<i>291/18; 291/19; 291/20; 291/26*Schönefeld</i>

### Kurzcharakteristik

**Sachgesamtheitsbestandteil** obiger Sachgesamtheit, mit den Einzeldenkmalen: Postbahnhof (Obj. 09260352 - Adenauerallee 6, 6a, 6b, 6c, 6d, 6e, 6f, 6g, 6h, 6j, 8, 8a, 8b und Brandenburger Straße 28, 30), Postbahnhof-Verwaltungsgebäude (Obj. 09260350 - Adenauerallee 8c), Bahnbetriebswerk Nord (Obj. 09260347 - Adenauerallee 8d, 10), Bahnbetriebswerk West (Obj. 09260358 - Rackwitzer Straße 1, 3) sowie mit folgenden Sachgesamtheitsteilen: weitere Eisenbahnbauten (Rackwitzer Straße, ohne Nr.) - (siehe auch Sachgesamtheitsdokument - Obj. 09304785, Willy-Brandt-Platz 7); ortsgeschichtlich und technikgeschichtlich von Bedeutung

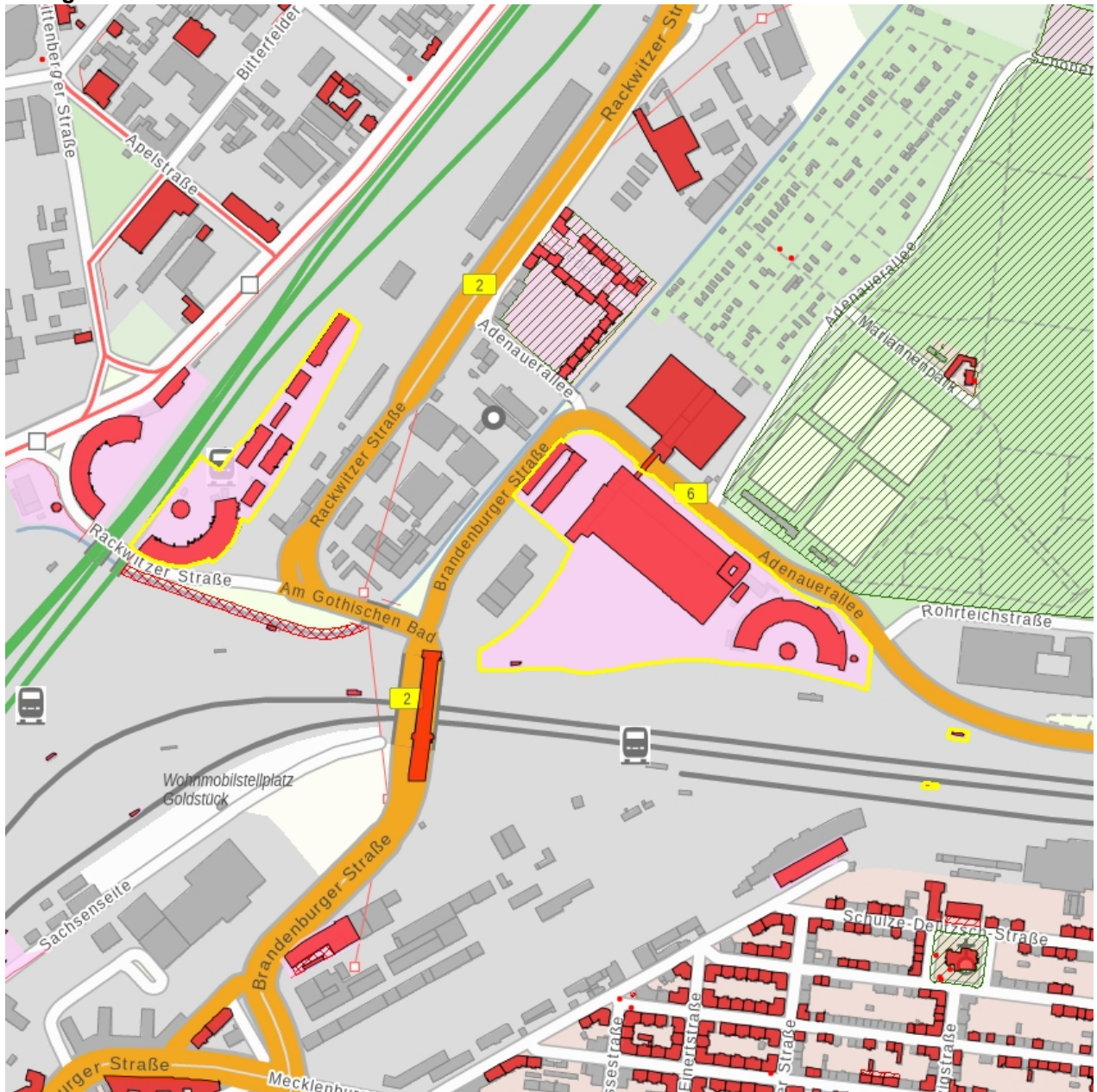
**Datierung** 1903-1915 (Eisenbahnbauten)

**Ausweisungsstelle** Landesamt für Denkmalpflege Sachsen



<b>Fotonummer</b>	<b>F 09304787 F</b>
Aufnahmejahr	2022
Fotograf	Nitzsche, Mathis
Beschreibung	Postbahnhof

## Auszug aus der Denkmalkarte



Dieses Dokument ist gemäß der Creative Commons-Lizenz CC-BY-NC-ND urheberrechtlich geschützt.



<b>Obj.-Dok.-Nr.</b>	09304787	
<b>Kreis</b>	Leipzig, Stadt	
<b>Gemeinde</b>	Leipzig, Stadt	
<b>Anschrift</b>	Rackwitzer Straße 1; 3	
<b>Gem. * Fl.-stck. * Flur</b>	Leipzig * 2754/13; 2754/17	
<b>Bauwerksname</b>	Deutsche Bahn AG; Hauptbahnhof Leipzig (Sachgesamtheit)	
<b>Zusätzl.-Anschrift</b>	Rackwitzer Straße 1; 3	2754/13; 2754/17*Leipzig
<b>Zusätzl.-Anschrift</b>	Brandenburger Straße 28; 30	291/18; 291/19; 291/20; 291/26*Schönefeld
<b>Kurzcharakteristik</b>		

**Sachgesamtheitsbestandteil** obiger Sachgesamtheit, mit den Einzeldenkmalen: Postbahnhof (Obj. 09260352 - Adenauerallee 6, 6a, 6b, 6c, 6d, 6e, 6f, 6g, 6h, 6j, 8, 8a, 8b und Brandenburger Straße 28, 30), Postbahnhof-Verwaltungsgebäude (Obj. 09260350 - Adenauerallee 8c), Bahnbetriebswerk Nord (Obj. 09260347 - Adenauerallee 8d, 10), Bahnbetriebswerk West (Obj. 09260358 - Rackwitzer Straße 1, 3) sowie mit folgenden Sachgesamtheitsteilen: weitere Eisenbahnbauten (Rackwitzer Straße, ohne Nr.) - (siehe auch Sachgesamtheitsdokument - Obj. 09304785, Willy-Brandt-Platz 7); ortsgeschichtlich und technikgeschichtlich von Bedeutung

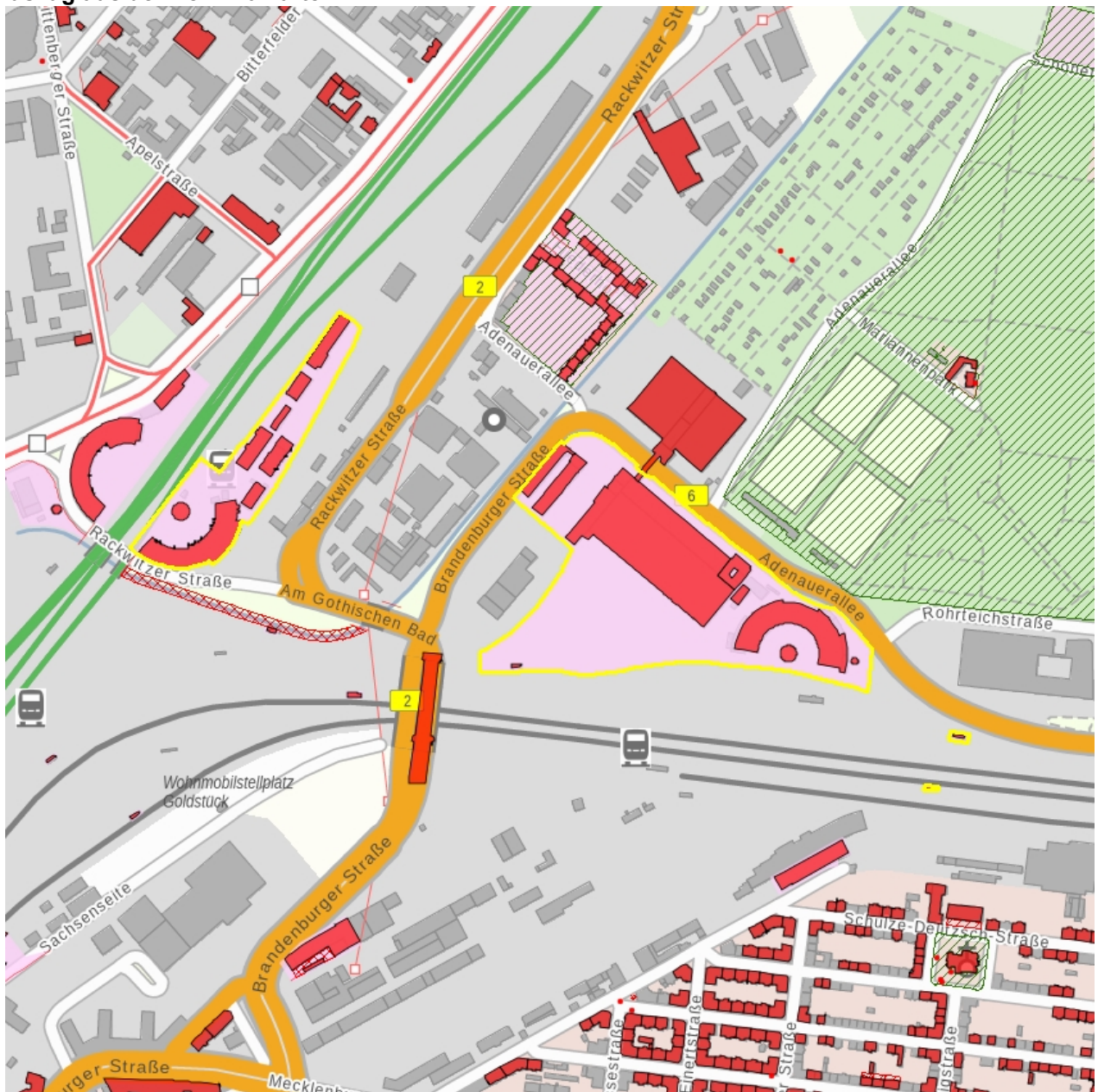
**Datierung** 1903-1915 (Eisenbahnbauten)

**Ausweisungsstelle** Landesamt für Denkmalpflege Sachsen



<b>Fotonummer</b>	<b>F 09304787 F</b>
Aufnahmejahr	2022
Fotograf	Nitzsche, Mathis
Beschreibung	Postbahnhof

### Auszug aus der Denkmalkarte



Dieses Dokument ist gemäß der Creative Commons-Lizenz CC-BY-NC-ND urheberrechtlich geschützt.



**Obj.-Dok.-Nr.** 09304787

<b>Kreis</b>	Leipzig, Stadt	
<b>Gemeinde</b>	Leipzig, Stadt	
<b>Anschrift</b>	Brandenburger Straße 28; 30	
<b>Gem. * Fl-stck. * Flur</b>	Schönefeld * 291/18; 291/19; 291/20; 291/26	
<b>Bauwerksname</b>	Deutsche Bahn AG; Hauptbahnhof Leipzig (Sachgesamtheit)	
<b>Zusätzl.-Anschrift</b>	<i>Rackwitzer Straße 1; 3</i>	<i>2754/13; 2754/17*Leipzig</i>
<b>Zusätzl.-Anschrift</b>	<i>Brandenburger Straße 28; 30</i>	<i>291/18; 291/19; 291/20; 291/26*Schönefeld</i>

#### **Kurzcharakteristik**

**Sachgesamtheitsbestandteil** obiger Sachgesamtheit, mit den Einzeldenkmalen: Postbahnhof (Obj. 09260352 - Adenauerallee 6, 6a, 6b, 6c, 6d, 6e, 6f, 6g, 6h, 6j, 8, 8a, 8b und Brandenburger Straße 28, 30), Postbahnhof-Verwaltungsgebäude (Obj. 09260350 - Adenauerallee 8c), Bahnbetriebswerk Nord (Obj. 09260347 - Adenauerallee 8d, 10), Bahnbetriebswerk West (Obj. 09260358 - Rackwitzer Straße 1, 3) sowie mit folgenden Sachgesamtheitsteilen: weitere Eisenbahnbauten (Rackwitzer Straße, ohne Nr.) - (siehe auch Sachgesamtheitsdokument - Obj. 09304785, Willy-Brandt-Platz 7); ortsgeschichtlich und technikgeschichtlich von Bedeutung

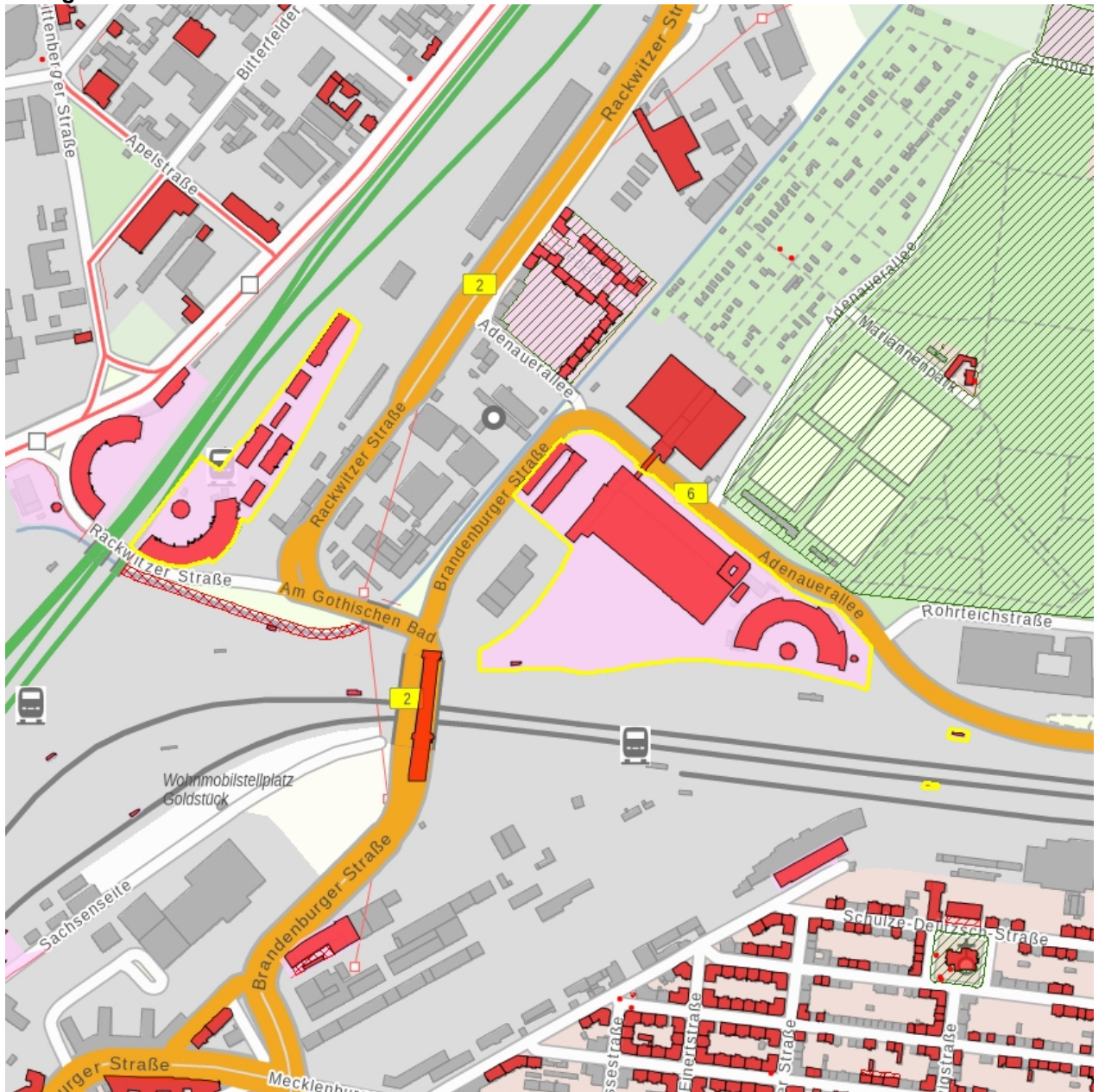
**Datierung** 1903-1915 (Eisenbahnbauten)

**Ausweisungsstelle** Landesamt für Denkmalpflege Sachsen



<b>Fotonummer</b>	<b>F 09304787 F</b>
Aufnahmejahr	2022
Fotograf	Nitzsche, Mathis
Beschreibung	Postbahnhof

## Auszug aus der Denkmalkarte



Dieses Dokument ist gemäß der Creative Commons-Lizenz CC-BY-NC-ND urheberrechtlich geschützt.

