

Kulturdenkmale im Freistaat Sachsen - Denkmaldokument

Obj.-Dok.-Nr.	09304786	
Kreis	Leipzig, Stadt	
Gemeinde	Leipzig, Stadt	
Anschrift	Eutritzscher Straße 24	
Gem. * Fl-stck. * Flur	Leipzig * 2733/169; 2733/160	
Bauwerksname	Deutsche Bahn AG; Hauptbahnhof Leipzig (Sachgesamtheit)	
Zusätzl.-Anschrift	<i>Roscherstraße 41</i>	<i>2733/214; 2733/215; 2733/216; 2733/213; 2733/129*Leipzig</i>
Zusätzl.-Anschrift	<i>Theresienstraße 2</i>	<i>2733/142; 2733/143; 2733/149; 2733/250*Leipzig</i>

Kurzcharakteristik

Sachgesamtheitsbestandteil obiger Sachgesamtheit, mit folgenden Einzeldenkmalen:
Verwaltungsgebäude (Obj. 09261918 - Eutritzscher Straße 24), Stellwerk (Obj. 09299411 - Roscherstraße 41) und Freiladebahnhof (Obj. 09293757 - Theresienstraße 2) sowie weitere Eisenbahnbauten auf dem Freiladebahnhofsgelände (siehe auch Sachgesamtheitsdokument - Obj. 09304785, Willy-Brandt-Platz 7); von eisenbahngeschichtlicher, technischer und baugeschichtlicher Bedeutung

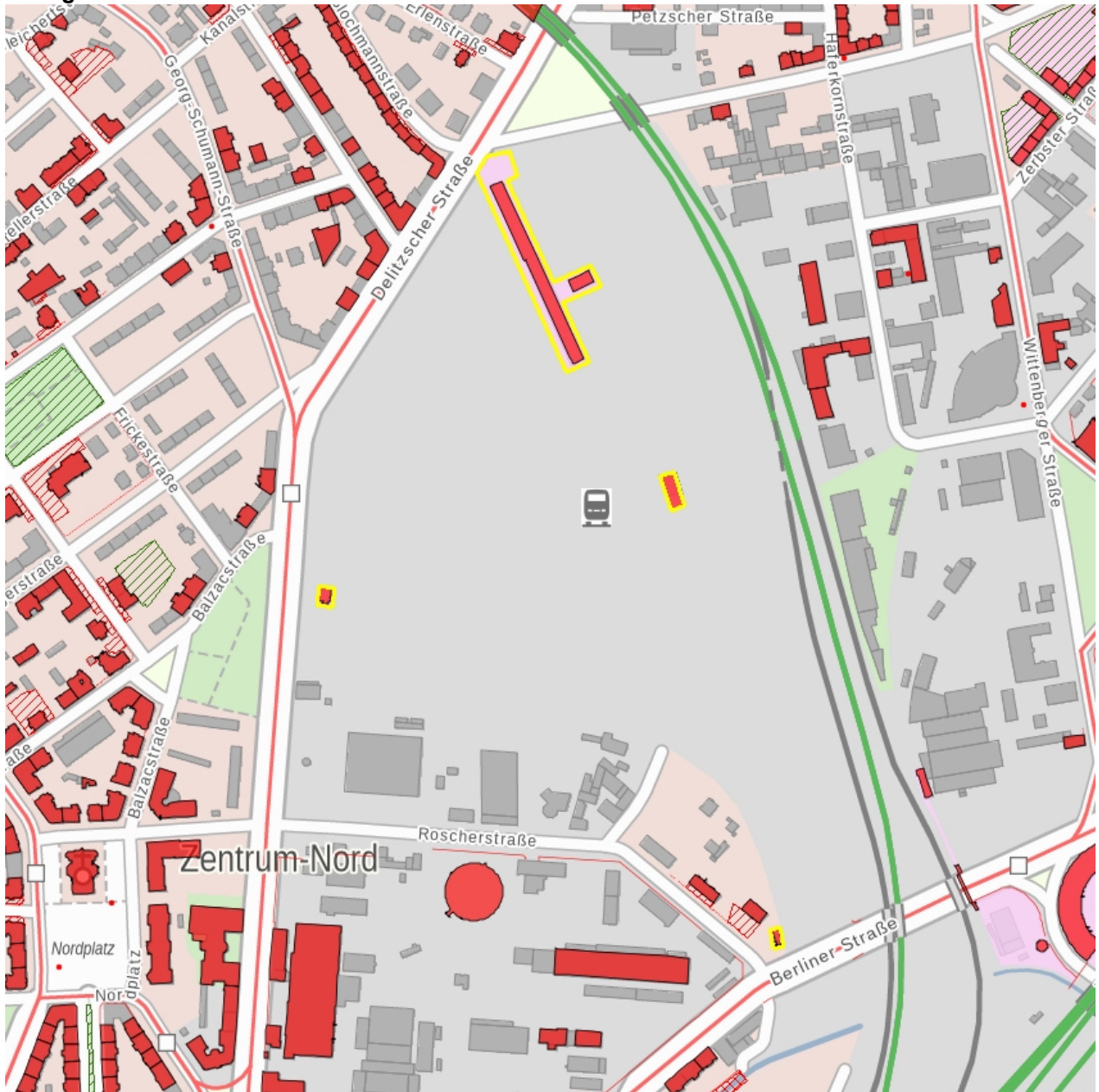
Datierung zwischen 1900 und 1920 (Eisenbahnbauten)

Ausweisungsstelle Landesamt für Denkmalpflege Sachsen



Fotonummer	F 09304786 C
Aufnahmejahr	2019
Fotograf	Nitzsche, Mathis
Beschreibung	Güterschuppen (Theresienstraße)

Auszug aus der Denkmalkarte



Dieses Dokument ist gemäß der Creative Commons-Lizenz CC-BY-NC-ND urheberrechtlich geschützt.



Obj.-Dok.-Nr.	09304786	
Kreis	Leipzig, Stadt	
Gemeinde	Leipzig, Stadt	
Anschrift	Roscherstraße 41	
Gem. * Fl.-stck. * Flur	Leipzig * 2733/214; 2733/215; 2733/216; 2733/213; 2733/129	
Bauwerksname	Deutsche Bahn AG; Hauptbahnhof Leipzig (Sachgesamtheit)	
Zusätzl.-Anschrift	Roscherstraße 41	2733/214; 2733/215; 2733/216; 2733/213; 2733/129*Leipzig
Zusätzl.-Anschrift	Theresienstraße 2	2733/142; 2733/143; 2733/149; 2733/250*Leipzig
Kurzcharakteristik		

Sachgesamtheitsbestandteil obiger Sachgesamtheit, mit folgenden Einzeldenkmalen: Verwaltungsgebäude (Obj. 09261918 - Eutritzscher Straße 24), Stellwerk (Obj. 09299411 - Roscherstraße 41) und Freiladebahnhof (Obj. 09293757 - Theresienstraße 2) sowie weitere Eisenbahnbauten auf dem Freiladebahnhofsgelände (siehe auch Sachgesamtheitsdokument - Obj. 09304785, Willy-Brandt-Platz 7); von eisenbahngeschichtlicher, technischer und baugeschichtlicher Bedeutung

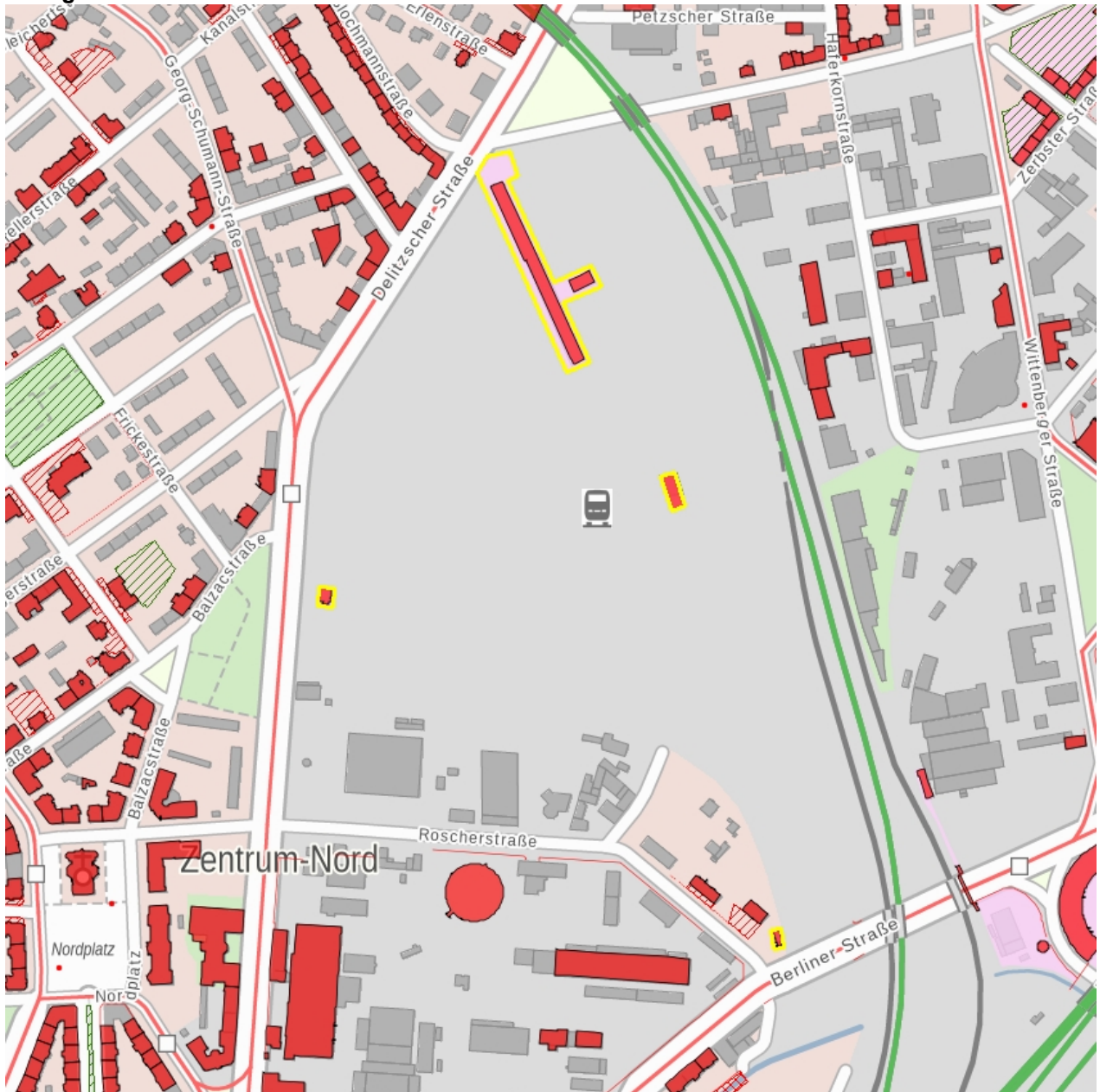
Datierung zwischen 1900 und 1920 (Eisenbahnbauten)

Ausweisungsstelle Landesamt für Denkmalpflege Sachsen



Fotonummer	F 09304786 C
Aufnahmejahr	2019
Fotograf	Nitzsche, Mathis
Beschreibung	Güterschuppen (Theresienstraße)

Auszug aus der Denkmalkarte



Dieses Dokument ist gemäß der Creative Commons-Lizenz CC-BY-NC-ND urheberrechtlich geschützt.



Obj.-Dok.-Nr. 09304786

Kreis Leipzig, Stadt

Gemeinde Leipzig, Stadt

Anschrift Theresienstraße 2

Gem. * Fl-stck. * Flur Leipzig * 2733/142; 2733/143; 2733/149; 2733/250

Bauwerksname Deutsche Bahn AG; Hauptbahnhof Leipzig (Sachgesamtheit)

Zusätzl.-Anschrift *Roscherstraße 41* 2733/214; 2733/215; 2733/216;
2733/213; 2733/129*Leipzig

Zusätzl.-Anschrift *Theresienstraße 2* 2733/142; 2733/143; 2733/149;
2733/250*Leipzig

Kurzcharakteristik

Sachgesamtheitsbestandteil obiger Sachgesamtheit, mit folgenden Einzeldenkmalen: Verwaltungsgebäude (Obj. 09261918 - Eutritzscher Straße 24), Stellwerk (Obj. 09299411 - Roscherstraße 41) und Freiladebahnhof (Obj. 09293757 - Theresienstraße 2) sowie weitere Eisenbahnbauten auf dem Freiladebahnhofsgelände (siehe auch Sachgesamtheitsdokument - Obj. 09304785, Willy-Brandt-Platz 7); von eisenbahngeschichtlicher, technischer und baugeschichtlicher Bedeutung

Datierung zwischen 1900 und 1920 (Eisenbahnbauten)

Ausweisungsstelle Landesamt für Denkmalpflege Sachsen



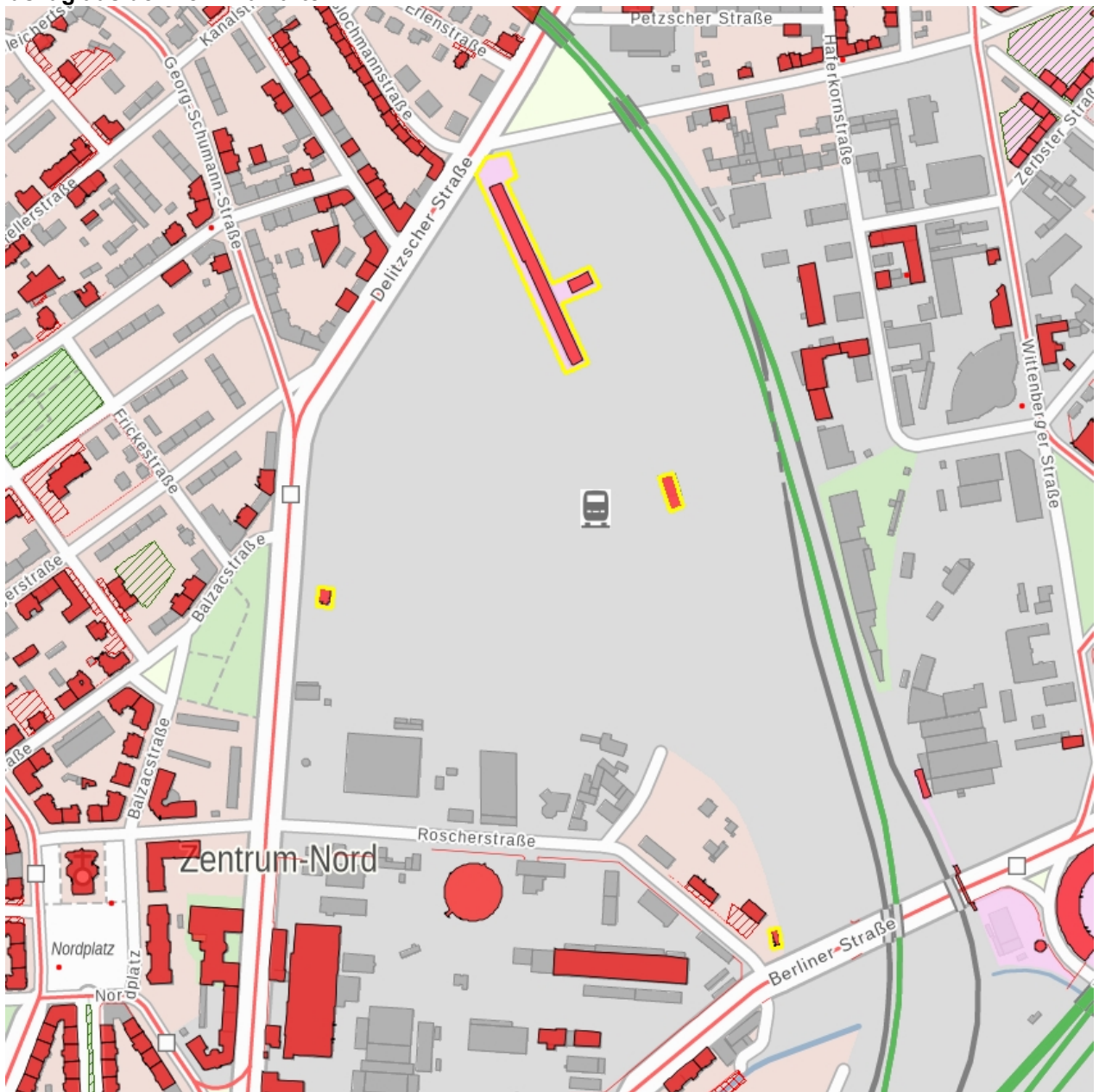
Fotonummer **F 09304786 C**

Aufnahmejahr 2019

Fotograf Nitzsche, Mathis

Beschreibung Güterschuppen (Theresienstraße)

Auszug aus der Denkmalkarte



Dieses Dokument ist gemäß der Creative Commons-Lizenz CC-BY-NC-ND urheberrechtlich geschützt.

