

Kulturdenkmale im Freistaat Sachsen - Denkmaldokument

Obj.-Dok.-Nr.	09302569
Kreis	Leipzig
Gemeinde	Bad Lausick, Stadt
Anschrift	Lauterbacher Straße 2; 2b
Gem. * Fl-stck. * Flur	Steinbach * 44; 44a; 44b; 45; 46; 47/10; 187
Bauwerksname	Rittergut Steinbach b. Borna (Sachgesamtheit)

Kurzcharakteristik

Sachgesamtheit Rittergut Steinbach b. Borna mit folgenden Einzeldenkmalen: Schloss (später Schule, Nr. 2), Verwalterhaus (Nr. 2b) und Gutspark und Wassergraben (siehe Einzeldenkmaldokument - Obj. 08972251) und den Sachgesamtheitsteilen: Wirtschaftsgebäude (ruinös, ehemals mit Einzeldenkmal barocker Torturm, dieser 2006 eingestürzt); bemerkenswerte Barockanlage von baugeschichtlicher, gartengeschichtlicher, kunstgeschichtlicher, ortsgeschichtlicher und heimatgeschichtlicher sowie städtebaulicher (ortsbildprägender) Bedeutung

Datierung bez. 1691 (Herrenhaus); bez. 1715 (ehemals Torhaus; bez. 1809 (Schlussstein)


Ausweisungsstelle Landesamt für Denkmalpflege Sachsen



Fotonummer LXXX/5/17
Aufnahmejahr 1999
Fotograf Nitzsche, Mathis; Wappler, Astrid
Beschreibung Sachgesamtheit Rittergut Steinbach: Parkanlage



Fotonummer LXXX/5/18
Aufnahmejahr 1999
Fotograf Nitzsche, Mathis; Wappler, Astrid
Beschreibung Sachgesamtheit Rittergut Steinbach: Parkanlage




Fotonummer F 09302569 A
Aufnahmejahr 2014
Fotograf Keller, Michael
Beschreibung Sicht von der Lauterbacher Straße über den ehemaligen Standort des Torturms zum Herrenhaus



Fotonummer F 09302569 B
Aufnahmejahr 2014
Fotograf Keller, Michael
Beschreibung Hofseite des Herrenhauses mit moderner Freitreppe



Fotonummer F 09302569 C
Aufnahmejahr 2014
Fotograf Keller, Michael
Beschreibung Gartenansicht des Herrenhauses (Gartenbereich auf der Insel)



Fotonummer F 09302569 D
Aufnahmejahr 2014
Fotograf Keller, Michael
Beschreibung Ansicht des Herrenhauses von Südwesten



Fotonummer
Aufnahmejahr
Fotograf
Beschreibung

F 09302569 E
2014
Keller, Michael
Brücke von Süden zur Insel (Verbindung zwischen Herrenhaus und landschaftlichem Gutspark)



Fotonummer
Aufnahmejahr
Fotograf
Beschreibung

F 09302569 F
2014
Keller, Michael
Sicht von der Treppenanlage über die exedra-artige Gestaltung zur Brücke bzw. zum Herrenhaus



Fotonummer
Aufnahmejahr
Fotograf
Beschreibung

F 09302569 G
2014
Keller, Michael
Böschungsausformung der exedra-artigen Gestaltung im Gutspark




Fotonummer
Aufnahmejahr
Fotograf
Beschreibung

F 09302569 H
2014
Keller, Michael
Eines der Sandstein-Fragmente (Postamente?) der exedra-artigen Gestaltung im Gutspark



Fotonummer
Aufnahmejahr
Fotograf
Beschreibung

F 09302569 I
2014
Keller, Michael
Nord-Süd-Achse zwischen landschaftlichem Gutspark und dem Teich mit Insel und Herrenhaus (Querachse zum Herrenhaus)



Fotonummer
Aufnahmejahr
Fotograf
Beschreibung

F 09302569 J
2009
Fibich, Peter
Gutspark, Weg im waldartigen Parkteil



Fotonummer
Aufnahmejahr
Fotograf
Beschreibung

F 09302569 K
2009
Fibich, Peter
Gutspark, Blick von der Terrassenanlage




Fotonummer
Aufnahmejahr
Fotograf
Beschreibung

F 09302569 L
2009
Fibich, Peter
Gutspark, Wassergraben von Südosten



Fotonummer
Aufnahmejahr
Fotograf
Beschreibung

F 09302569 M
2009
Fibich, Peter
Gutspark, Wassergraben (Blick nach Osten)



Fotonummer
Aufnahmejahr
Fotograf
Beschreibung

F 09302569 N
2009
Fibich, Peter
Gutspark, Blick nach Norden



Fotonummer
Aufnahmejahr
Fotograf
Beschreibung

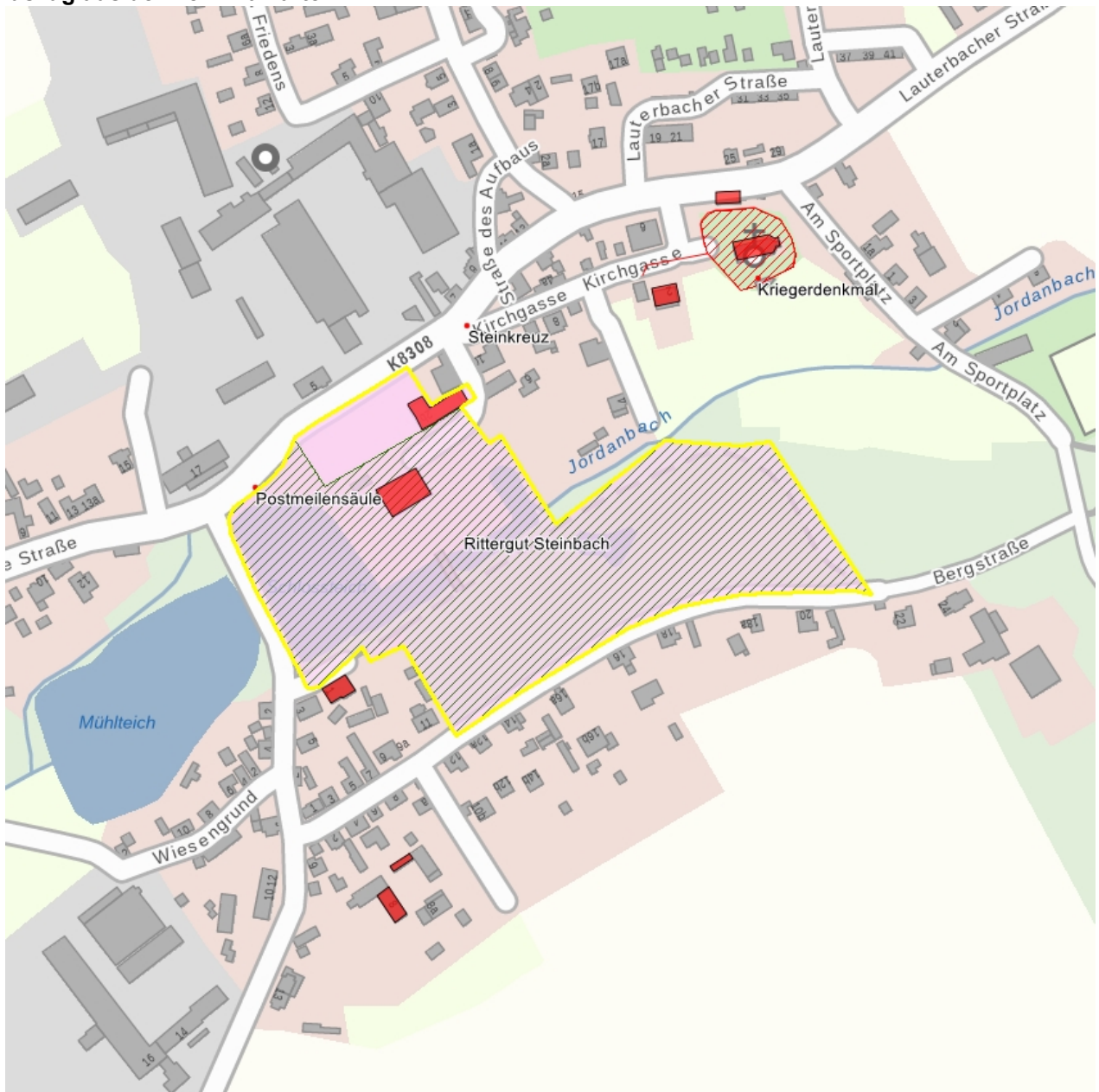
F 09302569 O
2016
Trajkovits, Thomas
Ehem. Wirtschaftsgebäude von Nordost



Fotonummer
Aufnahmejahr
Fotograf
Beschreibung

F 09302569 P
2016
Trajkovits, Thomas
Ehem. Wirtschaftsgebäude von West

Auszug aus der Denkmalkarte



Dieses Dokument ist gemäß der Creative Commons-Lizenz CC-BY-NC-ND urheberrechtlich geschützt.

