


Kulturdenkmale im Freistaat Sachsen - Denkmaldokument

Obj.-Dok.-Nr.	09302108
Kreis	Sächsische Schweiz-Osterzgebirge
Gemeinde	Bad Schandau, Stadt
Anschrift	Zaukenweg -
Gem. * Fl-stck. * Flur	Bad Schandau * 335; 338; 339
Bauwerksname	Friedhof Bad Schandau (Sachgesamtheit)

Kurzcharakteristik

Sachgesamtheit Friedhof Bad Schandau mit folgenden Einzeldenkmalen: Kapelle als Torhaus zum Friedhof, Friedhofseinfriedung im Osten und Grabmal sowie Friedhofsgestaltung (siehe Einzeldenkmalliste - Obj. 09222171); Friedhof mit Terrassierung, Alleen und Baumreihen, baugeschichtlich und ortsgeschichtlich von Bedeutung

Datierung	um 1880 (Friedhof)
Ausweisungsstelle	Landesamt für Denkmalpflege Sachsen



Fotonummer	F 09302108 A
Aufnahmejahr	2012
Fotograf	Epple, Silke
Beschreibung	Thujareihe entlang Nordostgrenze, Blick nach Süden




Fotonummer	F 09302108 B
Aufnahmejahr	2012
Fotograf	Epple, Silke
Beschreibung	Thujareihe entlang Nordostgrenze, Blick nach Südosten



Fotonummer	F 09302108 C
Aufnahmejahr	2012
Fotograf	Epple, Silke
Beschreibung	Thujareihe in Nordwesthälfte, Blick nach Norden



Fotonummer	F 09302108 D
Aufnahmejahr	2012
Fotograf	Epple, Silke
Beschreibung	Geschnittene Linden und Kastanien in Nordwesthälfte, Blick nach Süden



Fotonummer	F 09302108 E
Aufnahmejahr	2012
Fotograf	Epple, Silke
Beschreibung	Geschnittene Linden und Kastanien an der Südgrenze, Blick nach Südwesten



Fotonummer	F 09302108 F
Aufnahmejahr	2012
Fotograf	Epple, Silke
Beschreibung	Geschnittene Linden entlang Südostgrenze, Blick nach Norden




Fotonummer
Aufnahmejahr
Fotograf
Beschreibung

F 09302108 G
2012
Epple, Silke
Reihe aus geschnittenen Linden und Kastanien (alternierend)
entlang der Westgrenze des Friedhofs, Blick nach Norden



Fotonummer
Aufnahmejahr
Fotograf
Beschreibung

F 09302108 H
2012
Epple, Silke
Thujaallee westlich der Friedhofskapelle, Blick nach Westen



Fotonummer
Aufnahmejahr
Fotograf
Beschreibung

F 09302108 I
2012
Epple, Silke
Thujaallee westlich der Friedhofskapelle, Blick nach Osten



Fotonummer
Aufnahmejahr
Fotograf
Beschreibung

F 09302108 J
2012
Epple, Silke
Thujaallee westlich der Kapelle, Blick nach Norden



Fotonummer
Aufnahmejahr
Fotograf
Beschreibung

F 09302108 K
2012
Epple, Silke
Banknische



Fotonummer
Aufnahmejahr
Fotograf
Beschreibung

F 09302108 L
2012
Epple, Silke
Wasserstelle mit kleiner Stützmauer



Fotonummer
Aufnahmejahr
Fotograf
Beschreibung

F 09222171 A
2012
Epple, Silke
Eingangsbereich unterhalb der Kapelle



Fotonummer
Aufnahmejahr
Fotograf
Beschreibung

F 09222171 B
2012
Epple, Silke
Eingangspforte unterhalb der Kapelle



Fotonummer
Aufnahmejahr
Fotograf
Beschreibung

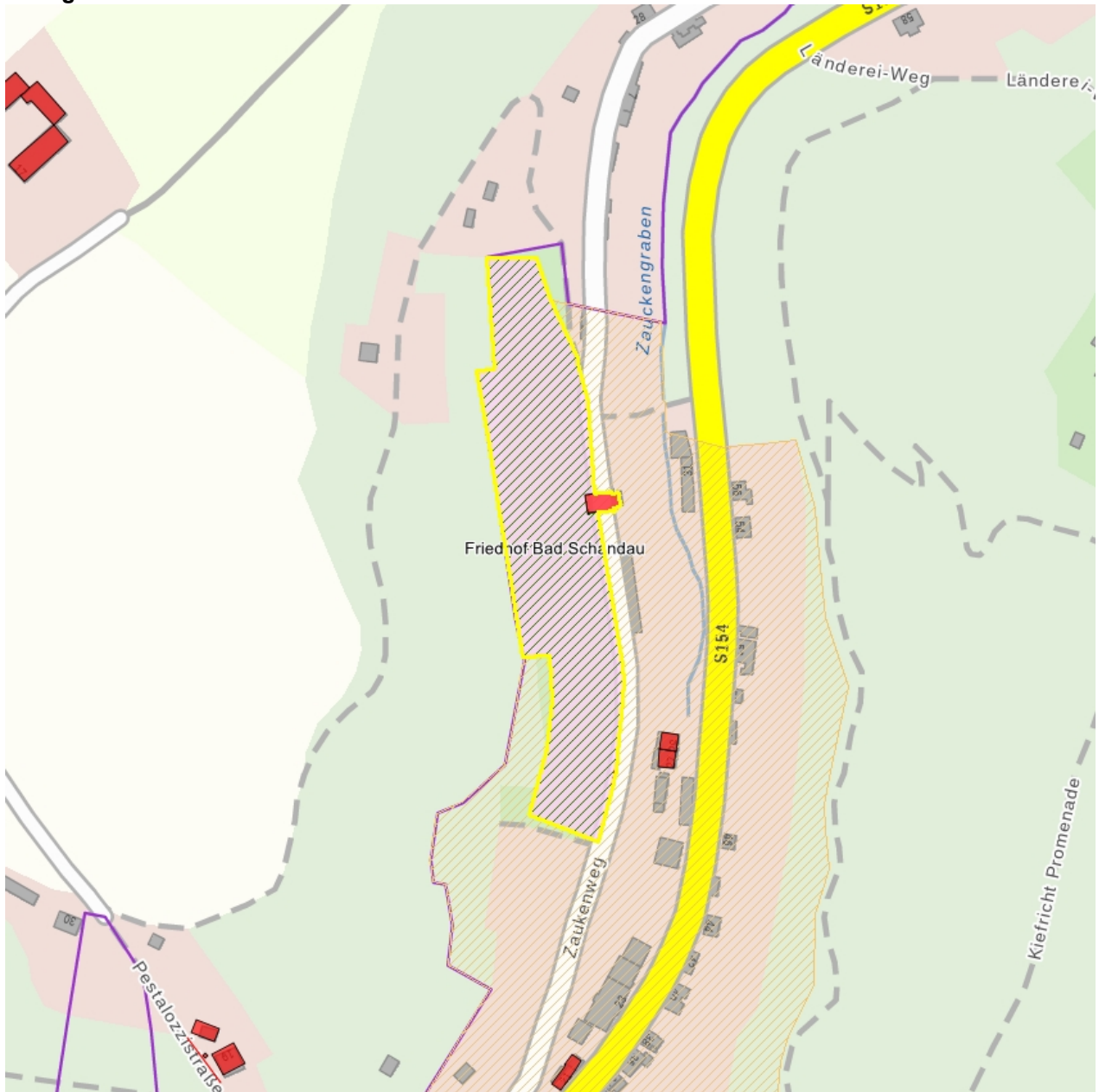
F 09222171 C
2012
Epple, Silke
Blick zur Friedhofskapelle nach Südosten



Fotonummer
Aufnahmejahr
Fotograf
Beschreibung

F 09222171 D
2012
Epple, Silke
Östliche Stützmauer, Blick nach Süden

Auszug aus der Denkmalkarte



Dieses Dokument ist gemäß der Creative Commons-Lizenz CC-BY-NC-ND urheberrechtlich geschützt.

