

Kulturdenkmale im Freistaat Sachsen - Denkmaldokument

Obj.-Dok.-Nr.	09301889	
Kreis	Zwickau	
Gemeinde	Zwickau, Stadt	
Anschrift	Parkstraße 5a	
Gem. * Fl-stck. * Flur	Zwickau * 1376/9; 1380; 1381; 1383; 1394/1; 1376/8; 1394/2; 1376/7	
Bauwerksname	Schwanenteichpark (Sachgesamtheit)	
Zusätzl.-Anschrift	Alte Reichenbacher Straße -	1376/3; 1376/4; 1980/2; 1980/4 *Zwickau
Zusätzl.-Anschrift	Humboldtstraße -	667/3; 1371/2; 1376/5; 1376/10; 1377/5; 1942; 1979/5; 1979/8; 1980/1*Zwickau

Kurzcharakteristik

Sachgesamtheit Schwanenteichpark mit folgenden Einzeldenkmalen: Landschaftspark mit Schwanenteich (ehemals Großer Teich, bereits 1473 angelegt) und Fontäne, Langem Teich (siehe Einzeldenkmalliste - Obj. 09231201, Parkstraße 5a), Schwanenbrunnen (siehe Einzeldenkmalliste - Obj. 09231387, Alte Reichenbacher Straße) sowie Allee entlang der Humboldtstraße (Gartendenkmale), Denkmal für den ehemaligen Bürgermeister Lothar Streit, Kriegerdenkmal für die im 1. Weltkrieg gefallenen Soldaten und Offiziere des 133er Regimentes, Mahnmal für die Opfer des Faschismus (VVN-Ehrenmal), errichtet vor allem zum Gedenken an 320 Lagerinsassen, die im Mülsener und Zwickauer Außenlagern des KZ Flossenbürg umgekommen sind, zugleich Begräbnisort, Bootsausleihstation (Holzhaus) (siehe Einzeldenkmalliste - Obj. 09231201, Parkstraße 5a) und Freilichtbühne (siehe Einzeldenkmalliste - Obj. 09230774, Parkstraße); unter Einbeziehung mittelalterlicher Fischteiche aus der Mitte des 15. Jahrhunderts vom Hofgärtner Eduard Petzold ab 1850 angelegter Landschaftspark von gartenkünstlerischer, sozialgeschichtlicher und landschaftsprägender Bedeutung [Störelement Tennisplatz (Parkstraße 7, Flurstück-Nr. 1376/7 und 1394/2)]


Datierung	1850, Park (Parkanlage)
Ausweisungsstelle	Landesamt für Denkmalpflege Sachsen



Fotonummer	F 09301889 A
Aufnahmejahr	2023
Fotograf	Müller, Michael
Beschreibung	Tafel



Fotonummer	F 09301889 D
Aufnahmejahr	2023
Fotograf	Müller, Michael
Beschreibung	Park, Blick über den großen Teich, in der Mitte Turm der Marienkirche (Dom)



Fotonummer	F 09301889 B
Aufnahmejahr	2023
Fotograf	Müller, Michael
Beschreibung	Tafel



Fotonummer
Aufnahmejahr
Fotograf
Beschreibung

F 09301889 C
2023
Müller, Michael
Tafel




Fotonummer
Aufnahmejahr
Fotograf
Beschreibung

F 09301889 E
2023
Müller, Michael
Park, Blick den großen Teich von Nordwesten



Fotonummer
Aufnahmejahr
Fotograf
Beschreibung

F 09301889 F
2023
Müller, Michael
Park, Blick von der Freilichtbühne in den Oberdamm



Fotonummer
Aufnahmejahr
Fotograf
Beschreibung

F 09301889 G
2023
Müller, Michael
Park, Blick von Sünden in den Crafaegusdamm




Fotonummer
Aufnahmejahr
Fotograf
Beschreibung

F 09301889 H
2023
Müller, Michael
Park, Blick von Sünden auf kleine Bastion am Crafaegusdamm



Fotonummer
Aufnahmejahr
Fotograf
Beschreibung

F 09301889 I
2023
Müller, Michael
Park, Blick über den großen Teich, etwa in der Mitte Turm der Marienkirche (Dom)



Fotonummer
Aufnahmejahr
Fotograf
Beschreibung

F 09301889 J
2023
Müller, Michael
Widderfigur



Fotonummer
Aufnahmejahr
Fotograf
Beschreibung

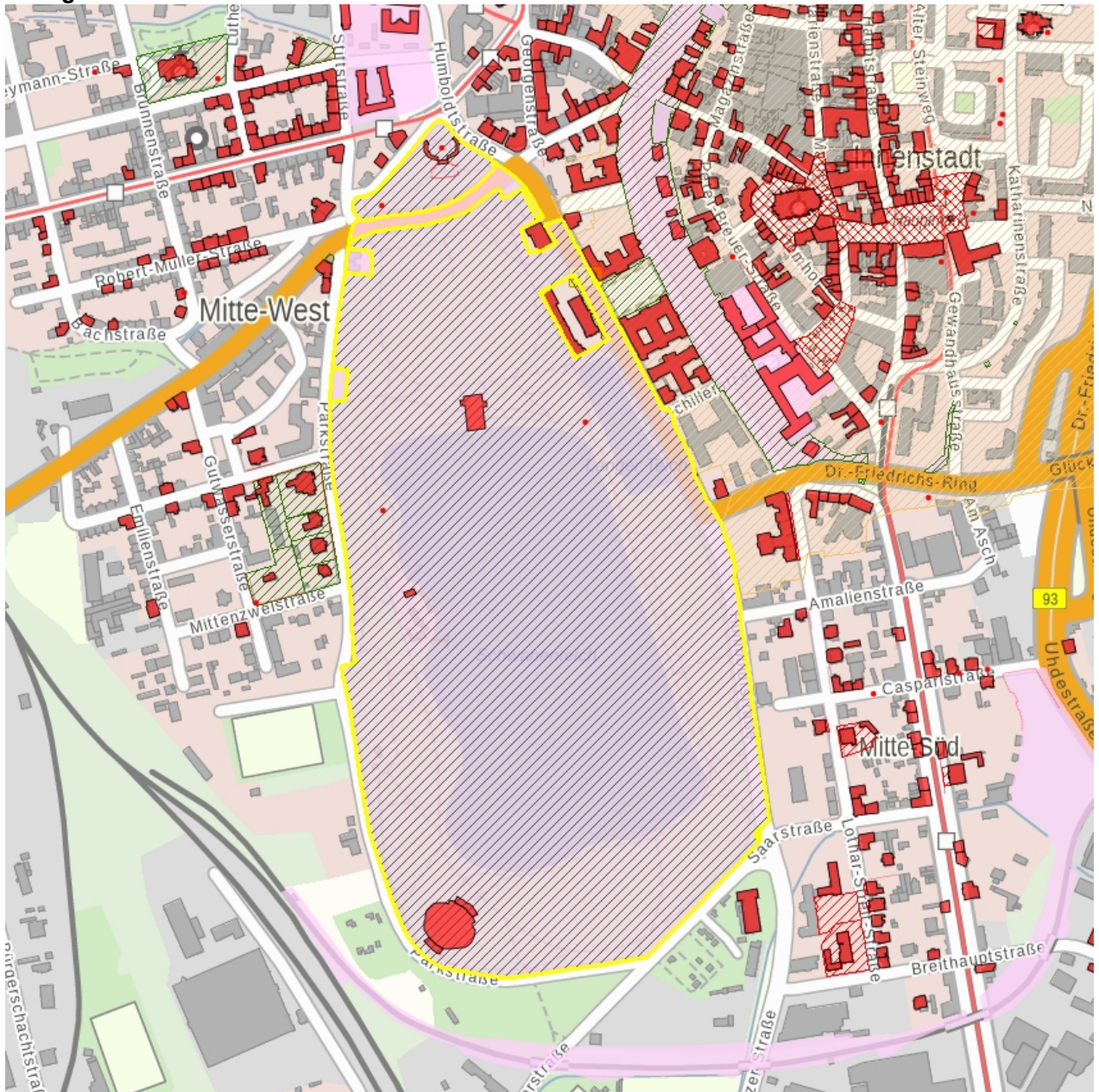
F 09301889 K
2023
Müller, Michael
Widderfigur



Fotonummer
Aufnahmejahr
Fotograf
Beschreibung

F 09301889 L
2023
Müller, Michael
Widderfigur

Auszug aus der Denkmalkarte



Dieses Dokument ist gemäß der Creative Commons-Lizenz CC-BY-NC-ND urheberrechtlich geschützt.

