

## Kulturdenkmale im Freistaat Sachsen - Denkmaldokument

<b>Obj.-Dok.-Nr.</b>	09300652	
<b>Kreis</b>	Sächsische Schweiz-Osterzgebirge	
<b>Gemeinde</b>	Dürrröhrsdorf-Dittersbach	
<b>Anschrift</b>	Hauptstraße 113	
<b>Gem. * Fl-stck. * Flur</b>	Dittersbach; Dürrröhrsdorf; Elbersdorf * 12/1; 12/2; 12/4; 227; 238/4; 480; 215/7; 215/8; 216/1; 243/3; 124	
<b>Bauwerksname</b>	Rittergut und Park Dittersbach (Sachgesamtheit)	
<b>Zusätzl.-Anschrift</b>	<i>Elbersdorfer Straße -</i>	<i>238/4*Dittersbach</i>
<b>Zusätzl.-Anschrift</b>	<i>An der Schönen Höhe 14 (neben)</i>	<i>238/4; 243/3*Dittersbach; Elbersdorf</i>
<b>Zusätzl.-Anschrift</b>	<i>--</i>	<i>241; 242/1; 243/2; 243/3; 243/4; 243/7; 243/8; 243/9; 246/1; 477*Dittersbach</i>
<b>Zusätzl.-Anschrift</b>	<i>--</i>	<i>124*Elbersdorf</i>

### Kurzcharakteristik

**Sachgesamtheit** Rittergut und Park Dittersbach, mit folgenden Einzeldenkmalen:

1. Schloss mit südlich gelegenem Wassergraben, zwei westliche und ein nördliches Wirtschaftsgebäude (dieses mit Torhaus) sowie im Gutspark Tempel, zwei Statuen (Diana und Rekonstruktion der Nymphe), Quelleinfassung, Einfriedungsmauer mit Toranlage und zwei kleineren Pforten (siehe Einzeldenkmalliste - Obj. 09276888),
2. Grotte »Zwergenhöhle« und Steinbank »Kaiserstuhl« im Wald nördlich des Belvedere (siehe Einzeldenkmalliste - Obj. 09303711),
3. Belvedere »Schöne Höhe« (siehe Einzeldenkmalliste - Obj. 09254400),
4. Hubertuskapelle, Steinbank, Konstitutionssäule (Rekonstruktion) und Denkmal für König Anton (Rekonstruktion) in der Parkanlage »Lieblingstal« (siehe Einzeldenkmalliste - Obj. 09299735),
5. Brücke über den Schullwitzbach westlich des Lieblingstals, sog. »Teufelsbrücke« (siehe Einzeldenkmalliste - Obj. 09304668),

dazu der Gutspark mit Wegesystem, Lindenalleen, fünf Postamenten, den Fundamenten einer Gartenbrücke und Gehölzbestand, am Belvedere die U-förmigen Lindenreihen und die Parkanlage »Lieblingstal« (Gartendenkmale) sowie als Sachgesamtheitsteile Wirtschaftshof des Rittergutes und Tal der Wesenitz südlich des Gutsparks mit »Teufelskanzle«; der Gutspark mit Tempel und Quelleinfassung, die Staffagebauten Zwergenhöhle und Kaiserstuhl, das Lieblingstal, eine sentimentale Anlage im Tal entlang des Schullwitzbaches, die Teufelskanzle, ein gestalteter Sitzplatz im Tal der Wesenitz, alles Zeugnisse des Wirkens J. G. Quandts, baugeschichtlich, personengeschichtlich, ortsgeschichtlich und gartenkünstlerisch von Bedeutung

**Datierung** 1555-1563 (im Kern); 16. Jahrhundert (Lust- und Nutzgarten); 17. Jahrhundert (Lust- und Nutzgarten); um 1744 (Barockgarten); ab 1830 (landschaftliche Umgestaltung)

**Ausweisungsstelle** Landesamt für Denkmalpflege Sachsen



**Fotonummer** **F 09300652 B**  
**Aufnahmejahr** 2012  
**Fotograf** Eppele, Silke  
**Beschreibung** Gutspark, sog. Kleine Lindenallee, Blick nach Norden



**Fotonummer** **F 09300652 C**  
**Aufnahmejahr** 2012  
**Fotograf** Eppele, Silke  
**Beschreibung** Gutspark, sog. Kleine Lindenallee, Blick nach Süden zur wasserschöpfenden Nymphe



**Fotonummer**  
Aufnahmejahr  
Fotograf  
Beschreibung

**F 09300652 M**  
2012  
Epple, Silke  
Gutspark: Sockel der Juno



**Fotonummer**  
Aufnahmejahr  
Fotograf  
Beschreibung

**F 09300652 Q**  
2012  
Epple, Silke  
Fundamente der ehem. Holzbrücke über den Schullwitzbach,  
Blick nach Norden



**Fotonummer**  
Aufnahmejahr  
Fotograf  
Beschreibung

**F 09300652 A**  
2012  
Epple, Silke  
Gutspark, Blick nach Westen zum Ionischen Tempel




**Fotonummer**  
Aufnahmejahr  
Fotograf  
Beschreibung

**F 09300652 N**  
2012  
Epple, Silke  
Gutspark: Sockel der Venus von Capua



**Fotonummer**  
Aufnahmejahr  
Fotograf  
Beschreibung

**F 09300652 O**  
2012  
Epple, Silke  
Gutspark: Sockel der Statue des Apollo



**Fotonummer**  
Aufnahmejahr  
Fotograf  
Beschreibung

**F 09300652 L**  
2012  
Epple, Silke  
Gutspark: Sockel der Büste einer weiblichen Person von Oeser



**Fotonummer**  
Aufnahmejahr  
Fotograf  
Beschreibung

**F 09300652 D**  
2012  
Epple, Silke  
Gutspark, sog. Große Lindenallee, Blick nach Süden zur Diana  
von Versailles



**Fotonummer**  
Aufnahmejahr  
Fotograf  
Beschreibung

**F 09300652 P**  
2012  
Epple, Silke  
Gutspark: Sockel



**Fotonummer**  
Aufnahmejahr  
Fotograf  
Beschreibung

**DF 412 279**  
1992  
Räbisch, Mathias  
Gutspark von Südwest, Baumgruppe



**Fotonummer**  
Aufnahmejahr  
Fotograf  
Beschreibung

**DF 412 280**  
1992  
Räbisch, Mathias  
Gutspark, Blick durch die Allee zur Statue der Diana




**Fotonummer**  
Aufnahmejahr  
Fotograf  
Beschreibung

**F 09300652 E**  
2012  
Epple, Silke  
Tal der Wesenitz, Abgang zur Teufelskanzel, Blick nach OstenSACHGESAMTHEITSTEIL



**Fotonummer**  
Aufnahmejahr  
Fotograf  
Beschreibung

**F 09300652 G**  
2012  
Epple, Silke  
Tal der Wesenitz, Teufelskanzel, Blick nach OstenSACHGESAMTHEITSTEIL



**Fotonummer**  
Aufnahmejahr  
Fotograf  
Beschreibung

**F 09300652 F**  
2012  
Epple, Silke  
Tal der Wesenitz, Teufelskanzel, Blick nach OstenSACHGESAMTHEITSTEIL



**Fotonummer**  
Aufnahmejahr  
Fotograf  
Beschreibung

**F 09300652 H**  
2012  
Epple, Silke  
Tal der Wesenitz, Gedenkstein für Karl Lampe (Nähe Teufelskanzel)KEIN DENKMAL



**Fotonummer**  
Aufnahmejahr  
Fotograf  
Beschreibung

**F 09300652 I**  
2012  
Epple, Silke  
Solitär stehende Pappel im Lieblingstal, Blick nach Westen



**Fotonummer**  
Aufnahmejahr  
Fotograf  
Beschreibung

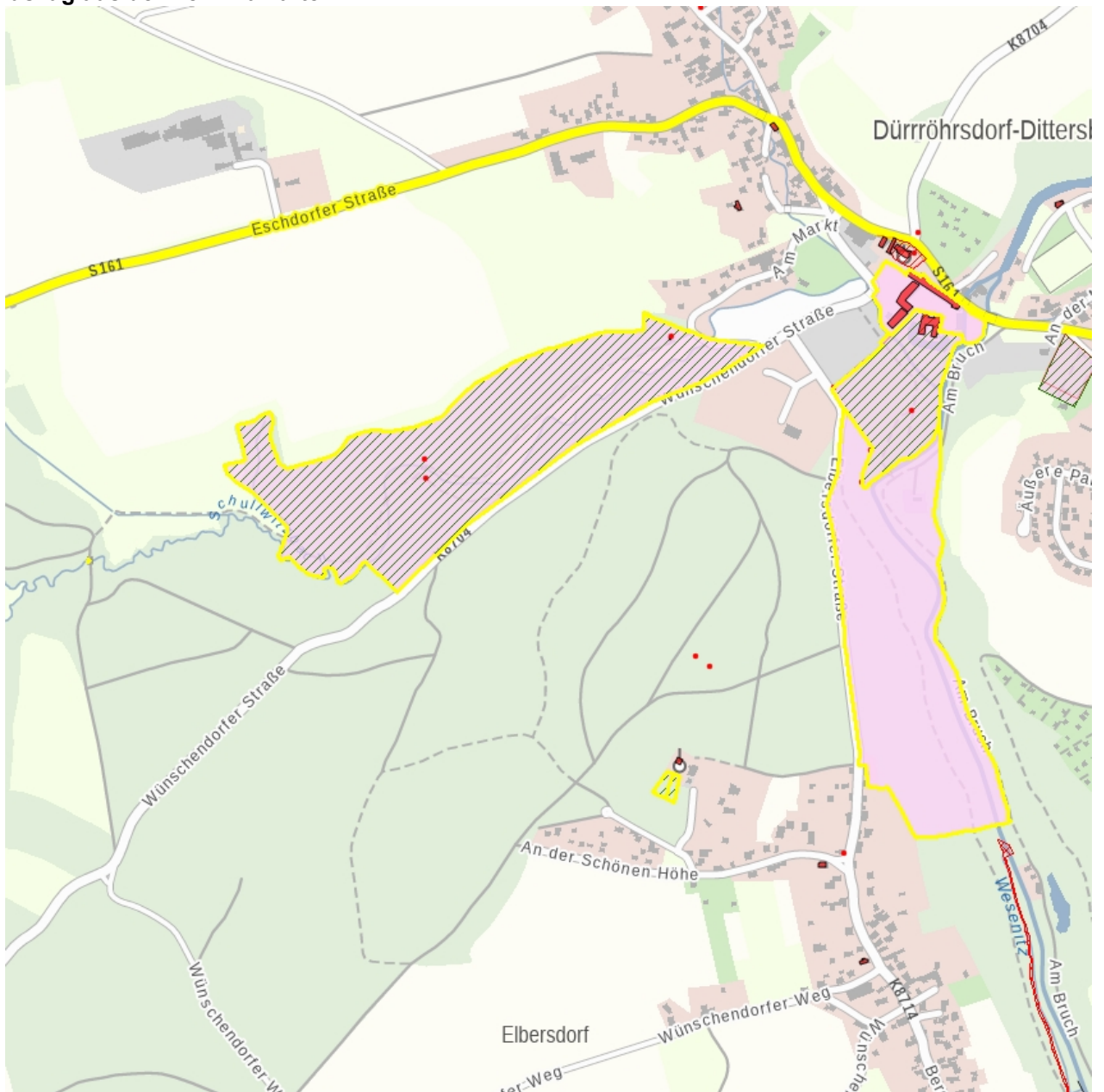
**F 09300652 J**  
2012  
Epple, Silke  
Solitär stehende Pappel im Lieblingstal, Blick nach Osten



**Fotonummer**  
Aufnahmejahr  
Fotograf  
Beschreibung

**F 09300652 K**  
2012  
Epple, Silke  
Blick von der Hubertuskapelle in das Lieblingstal nach Südwesten

## Auszug aus der Denkmalkarte



Dieses Dokument ist gemäß der Creative Commons-Lizenz CC-BY-NC-ND urheberrechtlich geschützt.

