

Kulturdenkmale im Freistaat Sachsen - Denkmaldokument

Obj.-Dok.-Nr.	09295604
Kreis	Leipzig, Stadt
Gemeinde	Leipzig, Stadt
Anschrift	Karl-Tauchnitz-Straße 25
Gem. * Fl-stck. * Flur	Leipzig * 2588g; 2588/2; 2588/1
Bauwerksname	Villa Lieberoth-Lehden

Kurzcharakteristik

Villa, mit Toreinfahrt, Einfriedung und Villengarten; repräsentative Sandstein-Putz-Fassade, Villa vereint Züge der französischen Beaux-Art-Architektur mit klassisch-italienischer Neorenaissance, Architekt: Curt Nebel, erbaut für den Bankier Max Lieberoth-Lehden, baugeschichtlich, kunstgeschichtlich und städtebaulich von Bedeutung

Denkmaltext

1889/1890 für den Bankier Max Lieberoth-Lehden nach Plänen von Curt Nebel gebaut. Die Villa vereint Züge der französischen Beaux-Art-Renaissance (asymmetrische Fassade, Rustika-Eckquaderung) mit klassisch-italienischen (Mezzaningeschoß, flaches überstehendes Dach mit Konsolen). In Abkehr vom klassischen Villenschema sind die Innenräume durch einen korridorartigen Vorsaal erschlossen. Die Terrasse an der Südseite wurde erst 1940 überbaut (Besitzer: Messeamt der Stadt). 1946 Hotelrestaurant der sowjetischen Militärkommandatur, später Klinik für Psychotherapie und psychosomatische Medizin der Universität Leipzig.

Datierung 1889-1890 (Villa)

Ausweisungsstelle Landesamt für Denkmalpflege Sachsen



Fotonummer F 09295604 A
Aufnahmejahr 2013
Fotograf Nitzsche, Mathis
Beschreibung Villa, mit Einfriedung



Fotonummer F 09295604 B
Aufnahmejahr 2013
Fotograf Nitzsche, Mathis
Beschreibung Villa




Fotonummer F 09295604 C
Aufnahmejahr 2013
Fotograf Nitzsche, Mathis
Beschreibung Villa



Fotonummer F 09295604 D
Aufnahmejahr 2013
Fotograf Nitzsche, Mathis
Beschreibung Toreinfahrt einer Villa



Fotonummer F 09295604 E
Aufnahmejahr 2013
Fotograf Keller, Michael
Beschreibung Eingangsportal der Villa und Grundstückszufahrt, mit Pyramiden-Pappel



Fotonummer
Aufnahmejahr
Fotograf
Beschreibung

F 09295604 F
2013
Keller, Michael
Gartentor im Bereich der Kreuzung Karl-Tauchnitz-
Straße/Mozartstraße



Fotonummer
Aufnahmejahr
Fotograf
Beschreibung

F 09295604 G
2013
Keller, Michael
Grundstücksmauer an der Mozartstraße



Fotonummer
Aufnahmejahr
Fotograf
Beschreibung

F 09295604 H
2020
Nitzsche, Mathis
Villa



Fotonummer
Aufnahmejahr
Fotograf
Beschreibung

F 09295604 I
2026
Nitzsche, Mathis
Villa




Fotonummer
Aufnahmejahr
Fotograf
Beschreibung

F 09295604 J
2026
Nitzsche, Mathis
Villa; Hauseingang




Fotonummer
Aufnahmejahr
Fotograf
Beschreibung

F 09295604 K
2026
Nitzsche, Mathis
Toreinfahrt des Villengrundstücks




Fotonummer
Aufnahmejahr
Fotograf
Beschreibung

F 09295604 L
2026
Nitzsche, Mathis
Einfriedung des Villengrundstücks



Fotonummer
Aufnahmejahr
Fotograf
Beschreibung

F 09295604 M
2026
Nitzsche, Mathis
Villa; Gartenfassade



Fotonummer
Aufnahmejahr
Fotograf
Beschreibung

F 09295604 N
2026
Nitzsche, Mathis
Villa; Gartenfassade und Anbau



Fotonummer
Aufnahmejahr
Fotograf
Beschreibung

F 09295604 O
2026
Nitzsche, Mathis
Villengarten



Fotonummer
Aufnahmejahr
Fotograf
Beschreibung

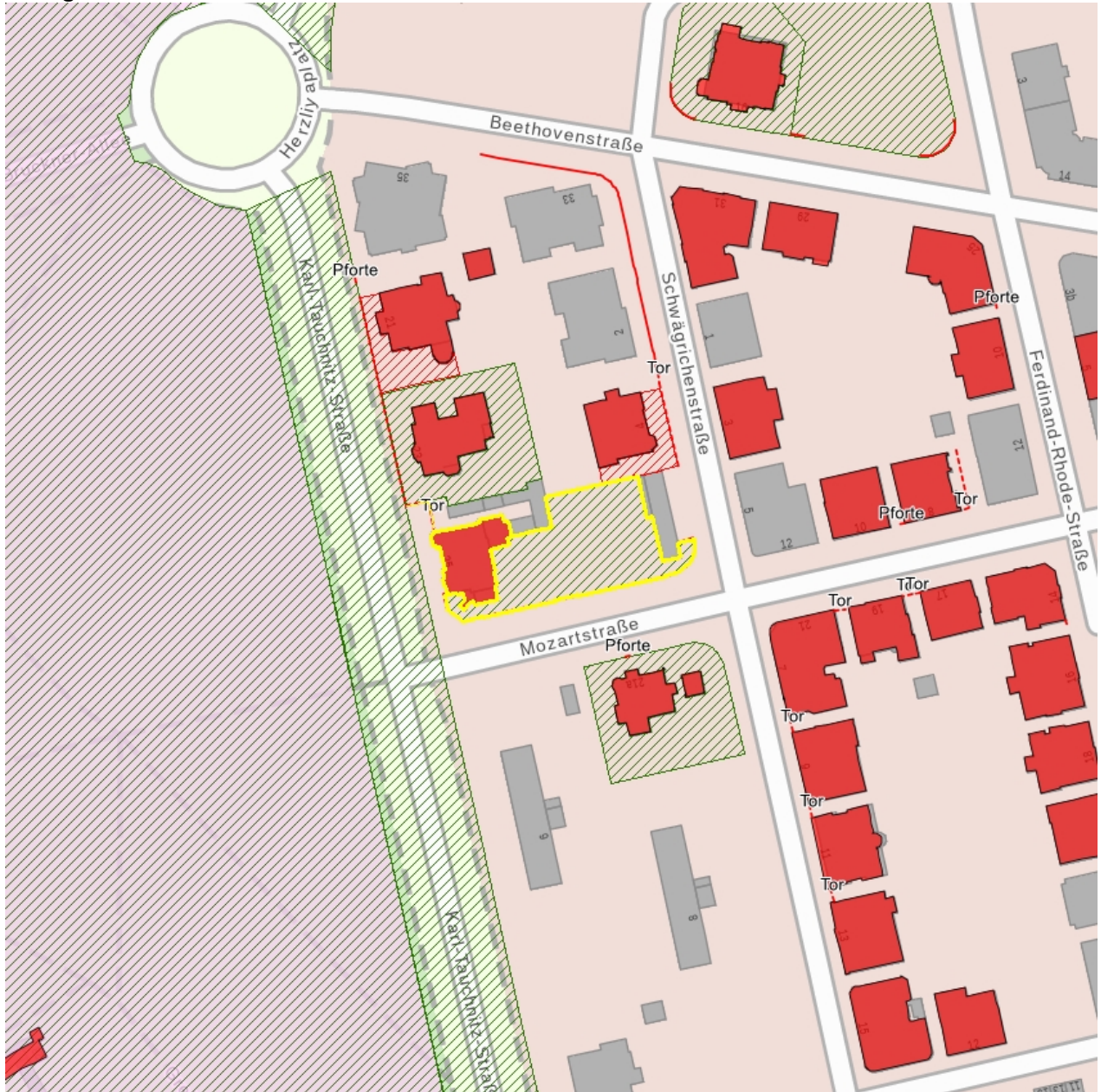
F 09295604 P
2026
Nitzsche, Mathis
Einfriedung des Villengrundstücks



Fotonummer
Aufnahmejahr
Fotograf
Beschreibung

F 09295604 Q
2026
Nitzsche, Mathis
Villengarten

Auszug aus der Denkmalkarte



Dieses Dokument ist gemäß der Creative Commons-Lizenz CC-BY-NC-ND urheberrechtlich geschützt.

