

Kulturdenkmale im Freistaat Sachsen - Denkmaldokument

Obj.-Dok.-Nr.	09295443	
Kreis	Leipzig, Stadt	
Gemeinde	Leipzig, Stadt	
Anschrift	Richard-Lehmann-Straße 19	
Gem. * Fl-stck. * Flur	Leipzig * 3122/1	
Bauwerksname	Villengarten Villa Philipp (ehem.)	
Zusätzl.-Anschrift	<i>Kantstraße 6e; 6f</i>	<i>3122/2*Leipzig</i>

Kurzcharakteristik

Park eines ehemaligen Villengrundstückes (Anschrift: Richard-Lehmann-Straße 19 und Kantstraße 6e/f), mit Einfriedung, Toranlage, Rundtempel und Ecklaube (Villa kriegszerstört); repräsentatives Villengrundstück, Architekt: Otto Paul Burghardt, erbaut für den Fabrikdirektor Fritz von Philipp (Mitinhaber der Chemischen Fabriken Fritz Schulz jun., Globus-Werke), künstlerisch und ortsgeschichtlich von Bedeutung

Denkmaltext

Park mit Einfriedung, Portal, Parktempel und Ecklaube der 1910-1911 nach Plänen des Architekten Otto Paul Burghardt für den Fabrikdirektor Fritz von Philipp (Chemische Fabriken Fritz Schulz junior AG) an der repräsentativen Straßenecke Richard-Lehmann-Straße/August-Bebel-Straße in neobarockem Stil errichteten Villa. Die schlossartige, zweigeschossige und zweiflügelige Industriellenvilla, vor 1950 nach schweren Kriegsschäden abgetragen, war mit Terrassen, Veranden, Balkonen, Erkern, Giebeln, Türmchen, Dachreitern und Skulpturenschmuck reich ausgestattet, die siebzehnsichtige Hauptfront mit großzügig angelegter Auffahrt wies zur Richard-Lehmann-Straße. Erhalten haben sich die Einfriedung des 1021,28 qm großen Parkgeländes mit schmiedeisernem Zaun, Einfahrt und in Neobarockformen gehaltenem Sandsteinportal, ein Rundtempel mit ionischen Säulen, der ein Pumpwerk enthielt und eine werksteinverkleidete sechseckige Laube mit Pergola an der Ecke August-Bebel-Straße/Kantstraße. LfD/1998 (vgl. Denkmaltopographie Stadt Leipzig)

Datierung 1910-1911 (Villengarten/Landhausgarten)

Ausweisungsstelle Landesamt für Denkmalpflege Sachsen



Fotonummer **F 09295443 A**
Aufnahmejahr 2013
Fotograf Nitzsche, Mathis
Beschreibung Toranlage eines ehemaligen Villengrundstückes (Villa kriegszerstört)



Fotonummer **F 09295443 B**
Aufnahmejahr 2013
Fotograf Nitzsche, Mathis
Beschreibung Ecklaube eines ehemaligen Villengrundstückes (Villa kriegszerstört), August-Bebel-Straße Ecke Kantstraße



Fotonummer **F 09295443 C**
Aufnahmejahr 2013
Fotograf Nitzsche, Mathis
Beschreibung Ecklaube eines ehemaligen Villengrundstückes (Villa kriegszerstört), August-Bebel-Straße Ecke Kantstraße



Fotonummer **F 09295443 D**
Aufnahmejahr 2013
Fotograf Nitzsche, Mathis
Beschreibung Ecklaube und Pavillon eines ehemaligen Villengrundstückes (Villa kriegszerstört), Blick von der Kantstraße



Fotonummer
Aufnahmejahr
Fotograf
Beschreibung

F 09295443 E
2013
Nitzsche, Mathis
Pavillon eines ehemaligen Villengrundstückes (Villa kriegszerstört), Blick von der Kantstraße



Fotonummer
Aufnahmejahr
Fotograf
Beschreibung

F 09295443 F
2013
Nitzsche, Mathis
Einfriedung eines ehemaligen Villengrundstückes (Villa kriegszerstört)



Fotonummer
Aufnahmejahr
Fotograf
Beschreibung

F 09295443 G
2013
Nitzsche, Mathis
Einfriedung eines ehemaligen Villengrundstückes (Villa kriegszerstört)



Fotonummer
Aufnahmejahr
Fotograf
Beschreibung

F 09295443 H
2013
Keller, Michael
Haupttoranlage und Einfriedung an der Südseite (Richard-Lehmann-Straße).



Fotonummer
Aufnahmejahr
Fotograf
Beschreibung

F 09295443 I
2013
Keller, Michael
Mauer bzw. Aussichtsplatz mit Pergola an der nordwestlichen Grundstücksecke.



Fotonummer
Aufnahmejahr
Fotograf
Beschreibung

F 09295443 J
2013
Keller, Michael
Einfriedung der Nordseite (Kantstraße) und Blick zum Pavillon im Garten.




Fotonummer
Aufnahmejahr
Fotograf
Beschreibung

F 09295443 K
2015
Keller, Michael
Rundtempel (nach Beseitigung des Gehölzaufwuchses 2015)



Fotonummer
Aufnahmejahr
Fotograf
Beschreibung

F 09295443 L
2019
Nitzsche, Mathis
Park eines ehemaligen Villengrundstückes (Anschrift: Richard-Lehmann-Straße 19 und Kantstraße 6e/f), mit Einfriedung, Toranlage, Rundtempel und Ecklaube (Villa kriegszerstört)



Fotonummer
Aufnahmejahr
Fotograf
Beschreibung

F 09295443 M
2019
Nitzsche, Mathis
Park eines ehemaligen Villengrundstückes (Anschrift: Richard-Lehmann-Straße 19 und Kantstraße 6e/f), mit Einfriedung, Toranlage, Rundtempel und Ecklaube (Villa kriegszerstört)



Fotonummer
Aufnahmejahr
Fotograf
Beschreibung

F 09295443 N
2019
Nitzsche, Mathis
Park eines ehemaligen Villengrundstückes (Anschrift: Richard-Lehmann-Straße 19 und Kantstraße 6e/f), mit Einfriedung an der August-Bebel-Straße (Villa kriegszerstört)



Fotonummer
Aufnahmejahr
Fotograf
Beschreibung

F 09295443 O

2019
Nitzsche, Mathis

Park eines ehemaligen Villengrundstückes (Anschrift: Richard-Lehmann-Straße 19 und Kantstraße 6e/f), Rundtempel und Ecklaube



Fotonummer
Aufnahmejahr
Fotograf
Beschreibung

F 09295443 P

2019
Nitzsche, Mathis

Park eines ehemaligen Villengrundstückes (Anschrift: Richard-Lehmann-Straße 19 und Kantstraße 6e/f), Rundtempel



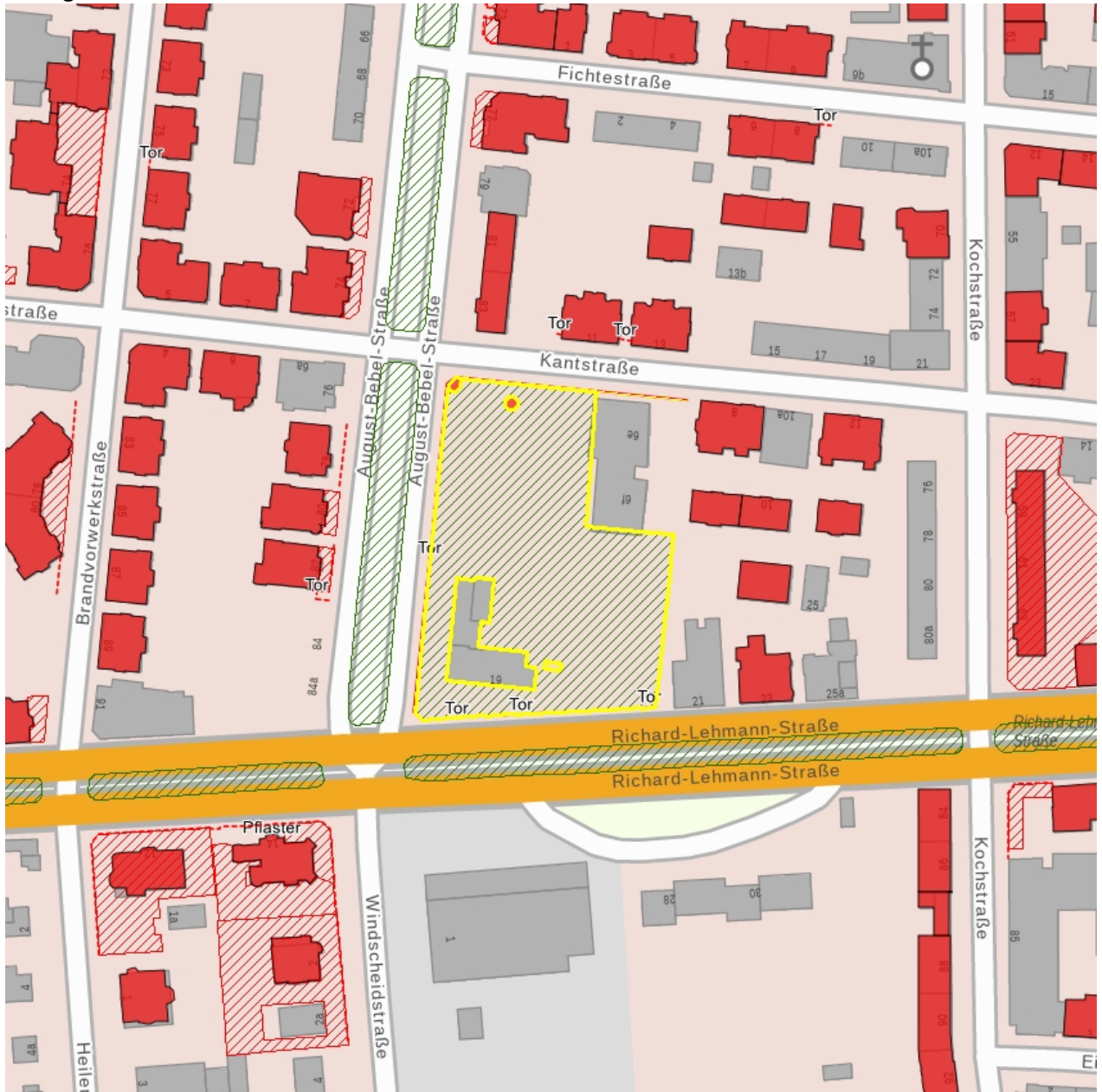
Fotonummer
Aufnahmejahr
Fotograf
Beschreibung

F 09295443 Q

2021
Nitzsche, Mathis

Einfriedung eines ehemaligen Villengrundstückes (Richard-Lehmann-Straße 19 und Kantstraße 6e/f); Ansicht von der Richard-Lehmann-Straße

Auszug aus der Denkmalkarte



Dieses Dokument ist gemäß der Creative Commons-Lizenz CC-BY-NC-ND urheberrechtlich geschützt.



Obj.-Dok.-Nr. 09295443
Kreis Leipzig, Stadt
Gemeinde Leipzig, Stadt
Anschrift Kantstraße 6e; 6f
Gem. * Fl-stck. * Flur Leipzig * 3122/2
Bauwerksname Villengarten Villa Philipp (ehem.)
Zusätzl.-Anschrift *Kantstraße 6e; 6f* *3122/2*Leipzig*

Kurzcharakteristik

Park eines ehemaligen Villengrundstückes (Anschrift: Richard-Lehmann-Straße 19 und Kantstraße 6e/f), mit Einfriedung, Toranlage, Rundtempel und Ecklaube (Villa kriegszerstört); repräsentatives Villengrundstück, Architekt: Otto Paul Burghardt, erbaut für den Fabrikdirektor Fritz von Philipp (Mitinhaber der Chemischen Fabriken Fritz Schulz jun., Globus-Werke), künstlerisch und ortsgeschichtlich von Bedeutung

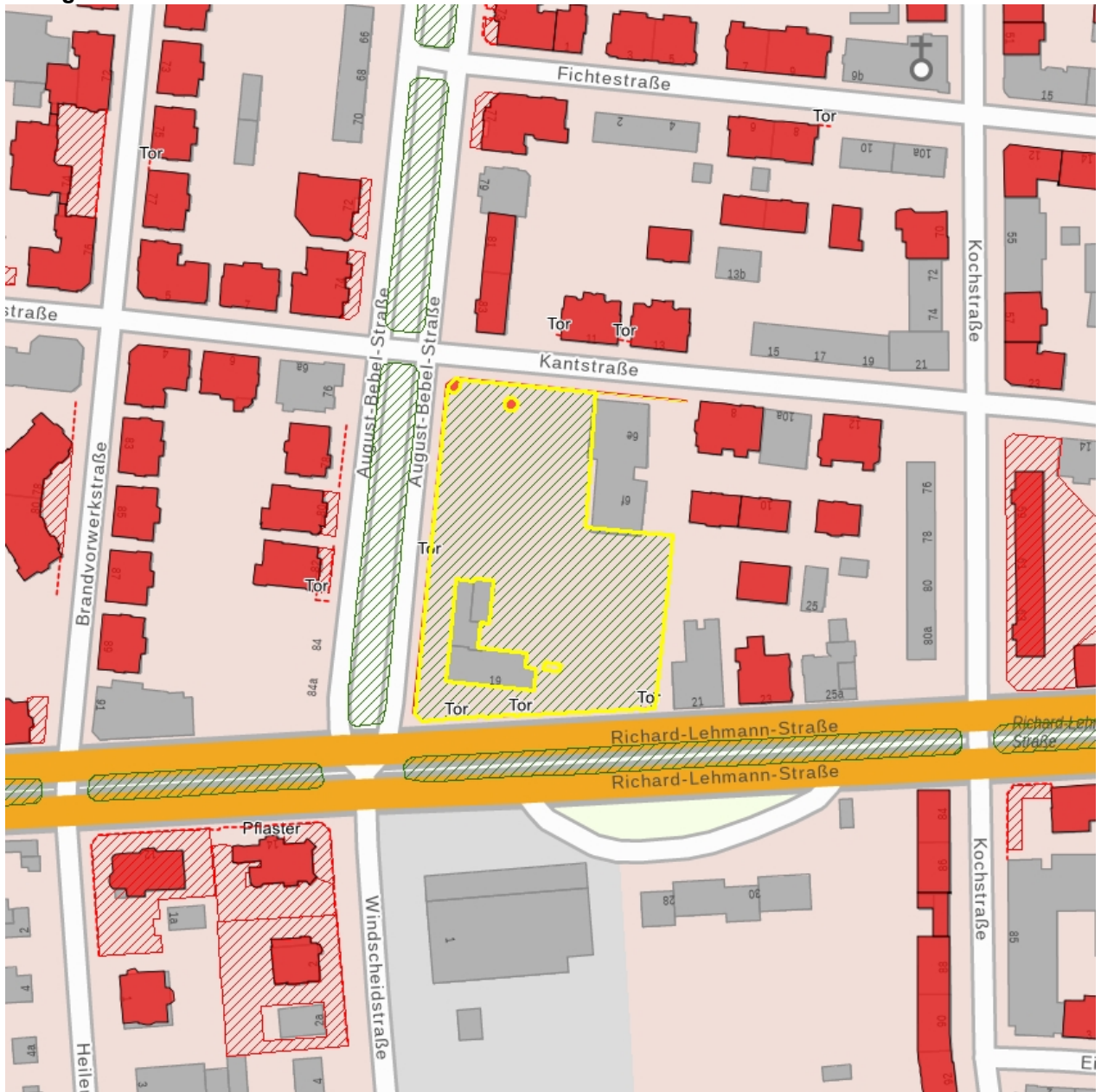
Datierung 1910-1911 (Villengarten/Landhausgarten)

Ausweisungsstelle Landesamt für Denkmalpflege Sachsen



Fotonummer	F 09295443 F
Aufnahmejahr	2013
Fotograf	Nitzsche, Mathis
Beschreibung	Einfriedung eines ehemaligen Villengrundstückes (Villa kriegszerstört)

Auszug aus der Denkmalkarte



Dieses Dokument ist gemäß der Creative Commons-Lizenz CC-BY-NC-ND urheberrechtlich geschützt.

