

Kulturdenkmale im Freistaat Sachsen - Denkmaldokument

Obj.-Dok.-Nr.	09292456	
Kreis	Leipzig, Stadt	
Gemeinde	Leipzig, Stadt	
Anschrift	Emmausstraße -	
Gem. * Fl-stck. * Flur	Sellerhausen * 10	
Bauwerksname	Emmausplatz	
Zusätzl.-Anschrift	<i>Wurzner Straße -</i>	<i>11; 417*Sellerhausen</i>
Zusätzl.-Anschrift	<i>Cunnersdorfer Straße -</i>	<i>44a*Sellerhausen</i>

Kurzcharakteristik

Kirchplatz mit Schmuckpflasterung; ehemaliger Kirchhof des Dorfes Sellerhausen, im Zusammenhang mit der Erbauung der Emmauskirche zu einem begrünten Kirchplatz umgestaltet, mit umlaufender Schmuckpflasterung auch an Cunnersdorfer Straße und Wurzener Straße, ortsentwicklungsgeschichtlich und stadtgrüneschichtlich von Bedeutung

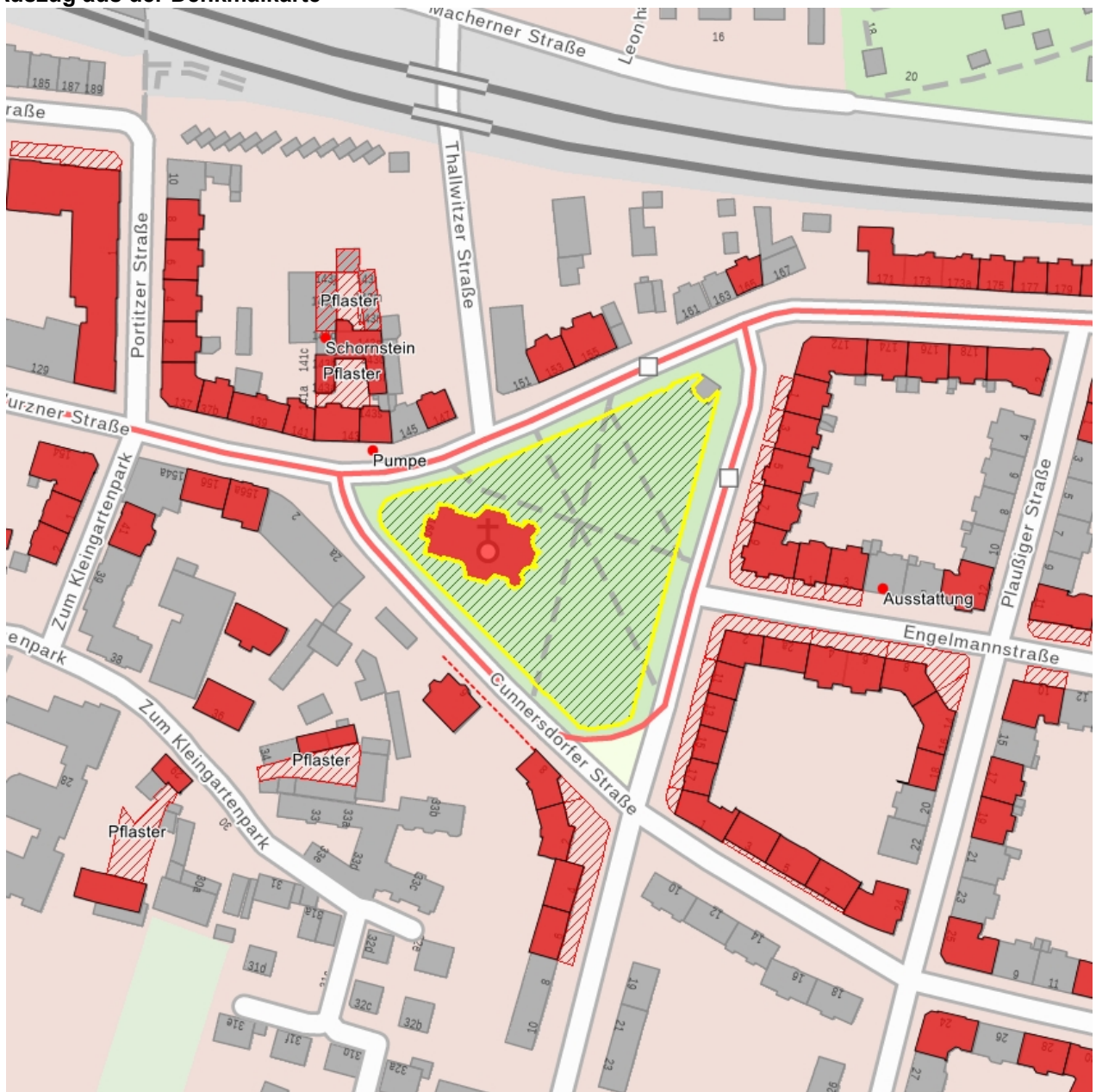
Datierung um 1900 (Kirchplatz/Kirchpark)

Ausweisungsstelle Landesamt für Denkmalpflege Sachsen



Fotonummer	F 09292456 C
Aufnahmejahr	2019
Fotograf	Nitzsche, Mathis
Beschreibung	Platzanlage

Auszug aus der Denkmalkarte



Dieses Dokument ist gemäß der Creative Commons-Lizenz CC-BY-NC-ND urheberrechtlich geschützt.



Obj.-Dok.-Nr.	09292456
Kreis	Leipzig, Stadt
Gemeinde	Leipzig, Stadt
Anschrift	Wurzner Straße -
Gem. * Fl-stck. * Flur	Sellerhausen * 11; 417
Bauwerksname	Emmausplatz
Zusätzl.-Anschrift	Wurzner Straße - 11; 417*Sellerhausen
Zusätzl.-Anschrift	Cunnnersdorfer Straße - 44a*Sellerhausen
Kurzcharakteristik	

Kirchplatz mit Schmuckpflasterung; ehemaliger Kirchhof des Dorfes Sellerhausen, im Zusammenhang mit der Erbauung der Emmauskirche zu einem begrünten Kirchplatz umgestaltet, mit umlaufender Schmuckpflasterung auch an Cunnersdorfer Straße und Wurzener Straße, ortsentwicklungsgeschichtlich und stadtrüchgeschichtlich von Bedeutung

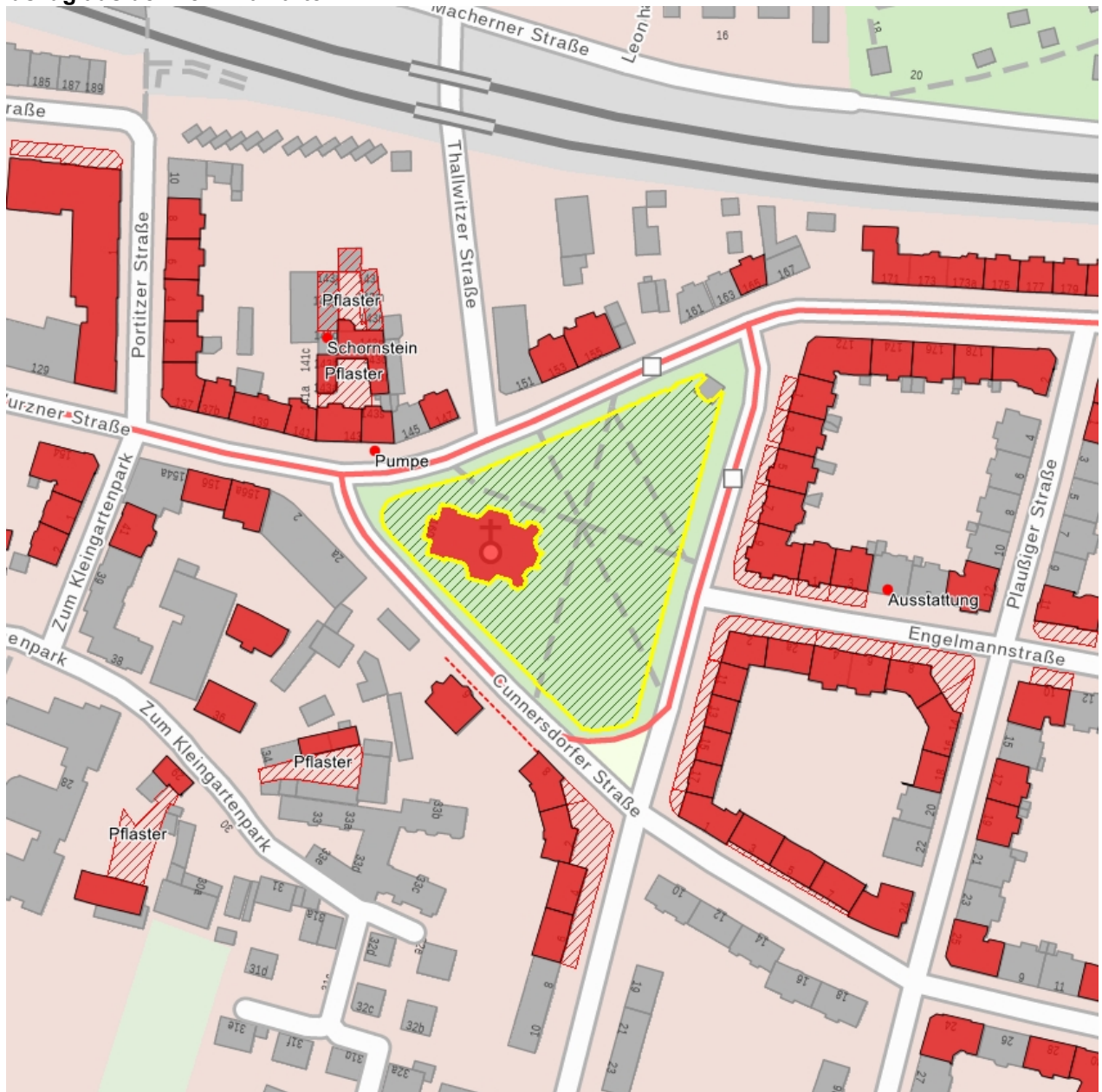
Datierung um 1900 (Kirchplatz/Kirchpark)

Ausweisungsstelle Landesamt für Denkmalpflege Sachsen



Fotonummer F 09292456 C
Aufnahmejahr 2019
Fotograf Nitzsche, Mathis
Beschreibung Platzanlage

Auszug aus der Denkmalkarte



Dieses Dokument ist gemäß der Creative Commons-Lizenz CC-BY-NC-ND urheberrechtlich geschützt.



Obj.-Dok.-Nr. 09292456

Kreis Leipzig, Stadt

Gemeinde Leipzig, Stadt
Anschrift Cunnersdorfer Straße -
Gem. * Fl-stck. * Flur Sellerhausen * 44a
Bauwerksname Emmausplatz
Zusätzl.-Anschrift Wurzner Straße - 11; 417*Sellerhausen
Zusätzl.-Anschrift Cunnersdorfer Straße - 44a*Sellerhausen

Kurzcharakteristik

Kirchplatz mit Schmuckpflasterung; ehemaliger Kirchhof des Dorfes Sellerhausen, im Zusammenhang mit der Erbauung der Emmauskirche zu einem begrünten Kirchplatz umgestaltet, mit umlaufender Schmuckpflasterung auch an Cunnersdorfer Straße und Wurzener Straße, ortsentwicklungsgeschichtlich und stadtgrüengeschichtlich von Bedeutung

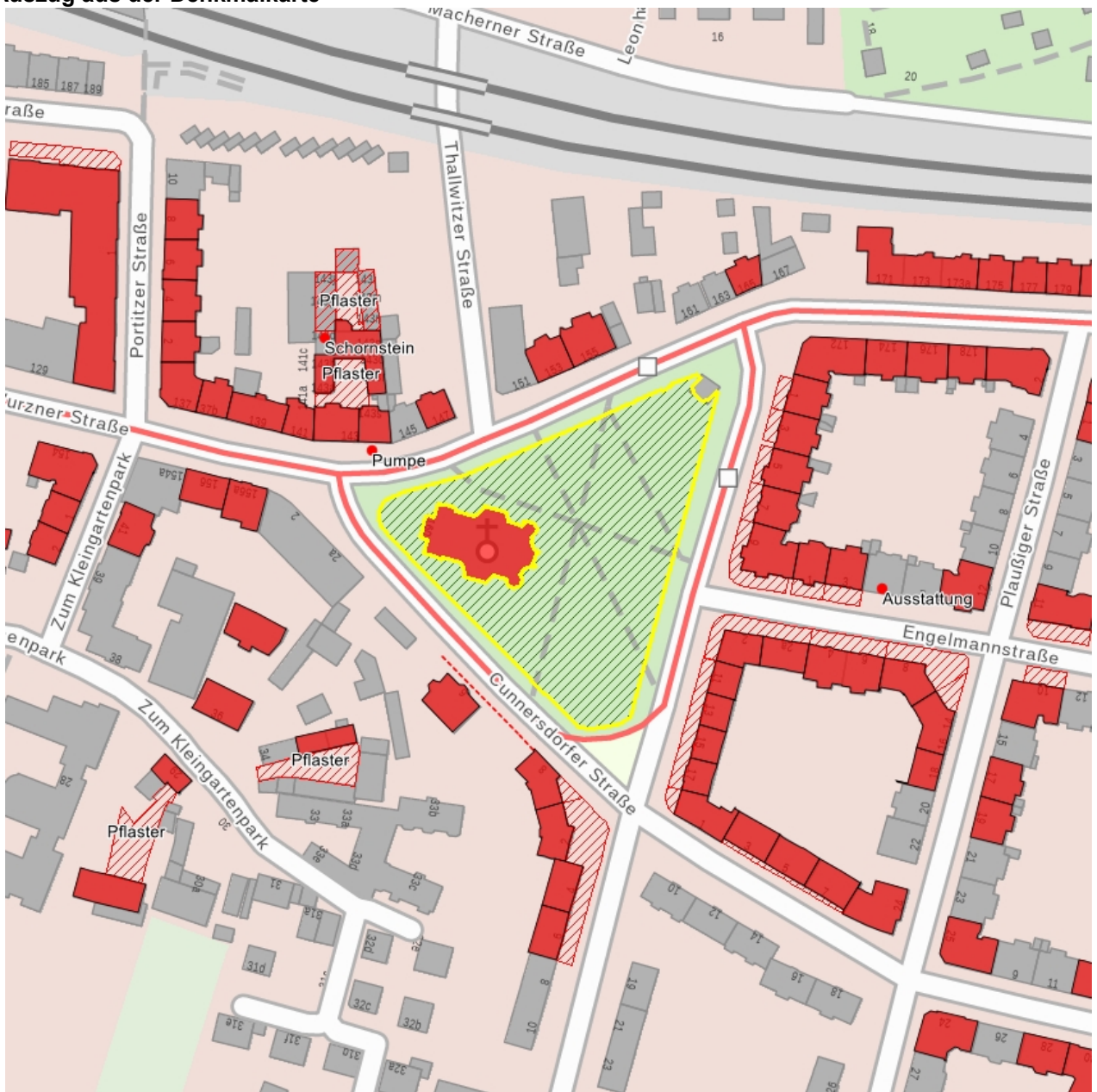
Datierung um 1900 (Kirchplatz/Kirchpark)

Ausweisungsstelle Landesamt für Denkmalpflege Sachsen



Fotonummer F 09292456 C
Aufnahmejahr 2019
Fotograf Nitzsche, Mathis
Beschreibung Platzanlage

Auszug aus der Denkmalkarte



Dieses Dokument ist gemäß der Creative Commons-Lizenz CC-BY-NC-ND urheberrechtlich geschützt.

