

Kulturdenkmale im Freistaat Sachsen - Denkmaldokument

Obj.-Dok.-Nr.	09290128	
Kreis	Leipzig, Stadt	
Gemeinde	Leipzig, Stadt	
Anschrift	Goethestraße -	
Gem. * Fl-stck. * Flur	Leipzig * 758/8; 758/9; 4384	
Bauwerksname	Schwanenteich-Anlage; Promenadenring (Sachgesamtheit)	
Zusätzl.-Anschrift	Willy-Brandt-Platz -	4377/11*Leipzig
Zusätzl.-Anschrift	Georgiring -	4424/1; 4553; 758/7*Leipzig

Kurzcharakteristik

Einzeldenkmal der Sachgesamtheit Promenadenring: Parkanlage (siehe Sachgesamtheitsliste - Obj. 09306630); Teil des ab 1784 unter Carl Friedrich Dauthe gestalteten nordöstlichen Teils des Promenadenringes, zwischen Goethestraße und Georgiring, Opernhaus und Willy-Brandt-Platz, ortsentwicklungsgeschichtliche, gartenkünstlerische und städtebauliche Bedeutung

Datierung 1784 (Parkanlage)


Ausweisungsstelle Landesamt für Denkmalpflege Sachsen



Fotonummer **F 09290128 A**
Aufnahmejahr 2014
Fotograf Keller, Michael
Beschreibung Blick von Norden über den Schwanenteich zum Opernhaus

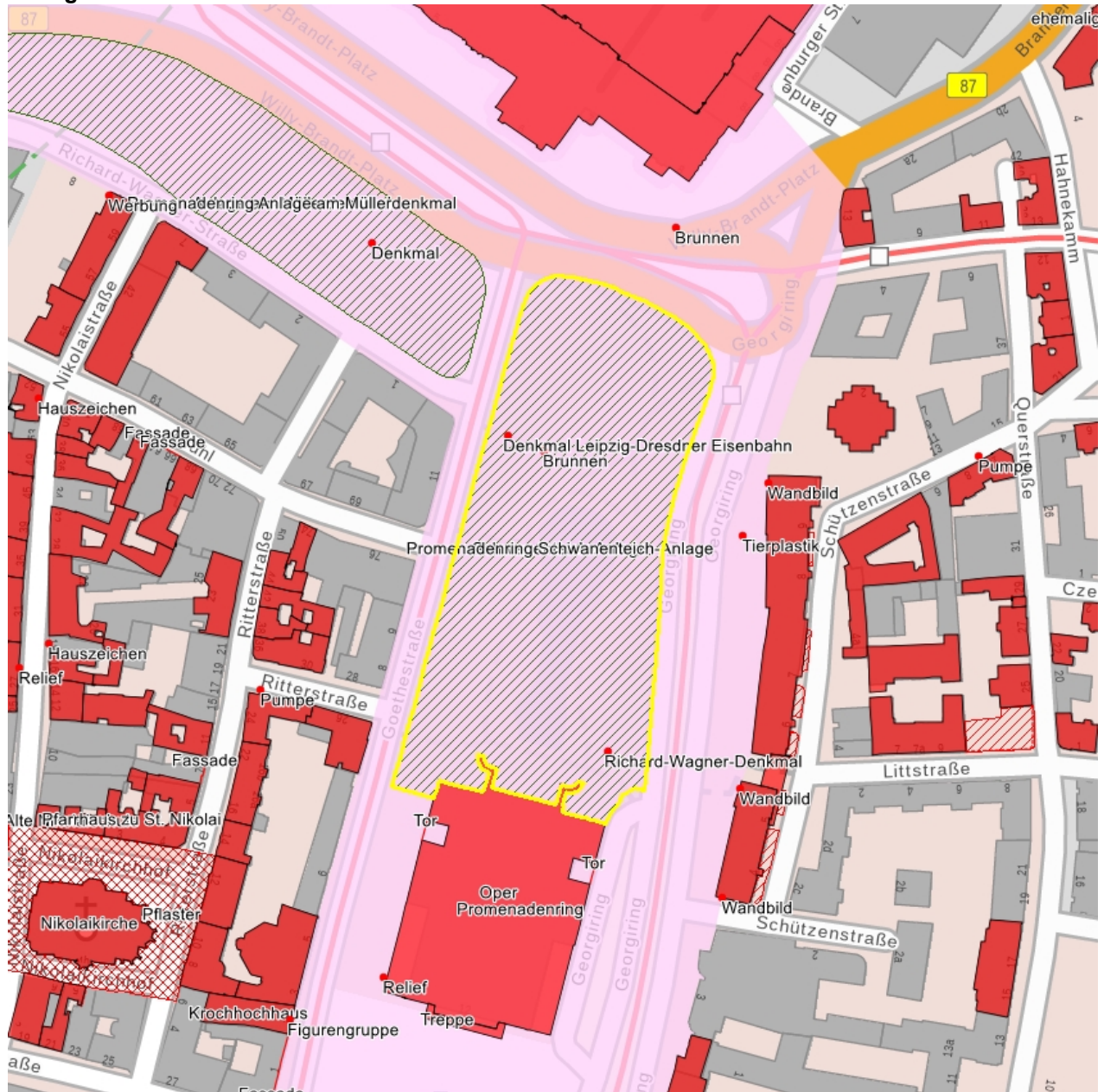


Fotonummer **F 09290128 B**
Aufnahmejahr 2014
Fotograf Keller, Michael
Beschreibung östlicher Uferweg am Schwanenteich



Fotonummer **F 09290128 C**
Aufnahmejahr 2014
Fotograf Keller, Michael
Beschreibung neugestaltete Terrasse am Südufer des Schwanenteichs

Auszug aus der Denkmalkarte



Dieses Dokument ist gemäß der Creative Commons-Lizenz CC-BY-NC-ND urheberrechtlich geschützt.



Obj.-Dok.-Nr.	09290128	
Kreis	Leipzig, Stadt	
Gemeinde	Leipzig, Stadt	
Anschrift	Willy-Brandt-Platz -	
Gem. * Fl-stck. * Flur	Leipzig * 4377/11	
Bauwerksname	Schwanenteich-Anlage; Promenadenring (Sachgesamtheit)	
Zusätzl.-Anschrift	Willy-Brandt-Platz -	4377/11*Leipzig
Zusätzl.-Anschrift	Georgiring -	4424/1; 4553; 758/7*Leipzig
Kurzcharakteristik		

Gemeinde Leipzig, Stadt
Anschrift Georgiring -
Gem. * Fl-stck. * Flur Leipzig * 4424/1; 4553; 758/7
Bauwerksname Schwanenteich-Anlage; Promenadenring (Sachgesamtheit)
Zusätzl.-Anschrift *Willy-Brandt-Platz - 4377/11*Leipzig*
Zusätzl.-Anschrift *Georgiring - 4424/1; 4553; 758/7*Leipzig*

Kurzcharakteristik

Einzeldenkmal der Sachgesamtheit Promenadenring: Parkanlage (siehe Sachgesamtheitsliste - Obj. 09306630); Teil des ab 1784 unter Carl Friedrich Dauthe gestalteten nordöstlichen Teils des Promenadenringes, zwischen Goethestraße und Georgiring, Opernhaus und Willy-Brandt-Platz, ortsentwicklungsgeschichtliche, gartenkünstlerische und städtebauliche Bedeutung

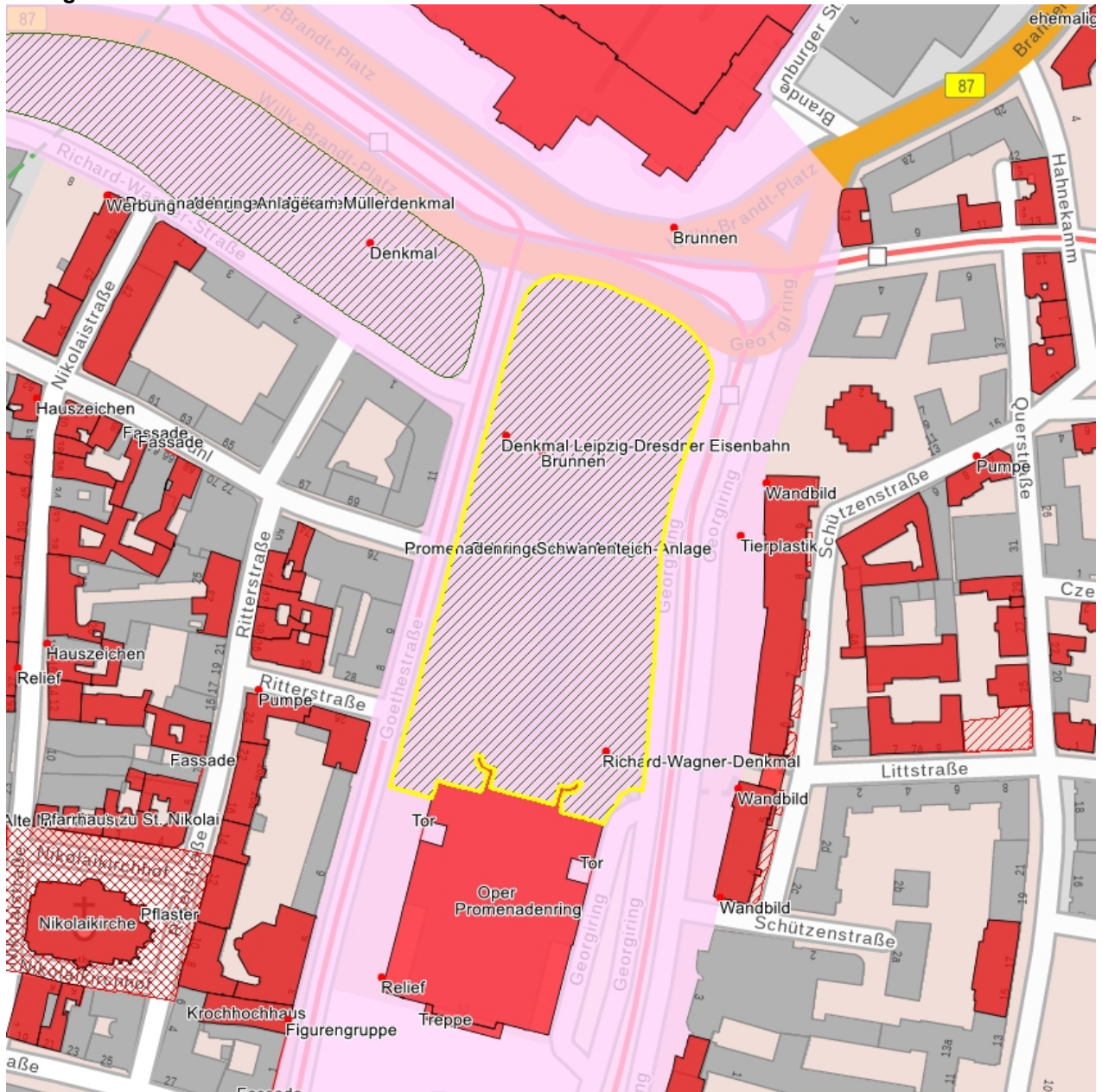
Datierung 1784 (Parkanlage)

Ausweisungsstelle Landesamt für Denkmalpflege Sachsen



Fotonummer	F 09290128 A
Aufnahmejahr	2014
Fotograf	Keller, Michael
Beschreibung	Blick von Norden über den Schwanenteich zum Opernhaus

Auszug aus der Denkmalkarte



Dieses Dokument ist gemäß der Creative Commons-Lizenz CC-BY-NC-ND urheberrechtlich geschützt.

