

## Kulturdenkmale im Freistaat Sachsen - Denkmaldokument

**Obj.-Dok.-Nr.** 09286677  
**Kreis** Nordsachsen  
**Gemeinde** Torgau, Stadt  
**Anschrift** Dr.-Külz-Ufer -  
**Gem. \* Fl-stck. \* Flur** Torgau \* 112/4; 112/5; 112/19; 26/17; 26/5 \* 34  
**Bauwerksname** Landes-Haupt-Festung (ehem.); Schleusenlünette II (ehem.)  
**Zusätzl.-Anschrift** 51/14\*Torgau\*32

### Zusätzl.-Anschrift

### Kurzcharakteristik

Überflutungsanlage aus Sandsteinmauer mit wulstartiger Abdeckung; erhaltenes Werk der historischen Stadtbefestigung aus der preußischen Garnisonszeit, militärhistorisch von Bedeutung

**Datierung** 1831-1833 (Festungswerk)

**Ausweisungsstelle** Landesamt für Denkmalpflege Sachsen



### Fotonummer

**F 09286677 A**

Aufnahmejahr

2012

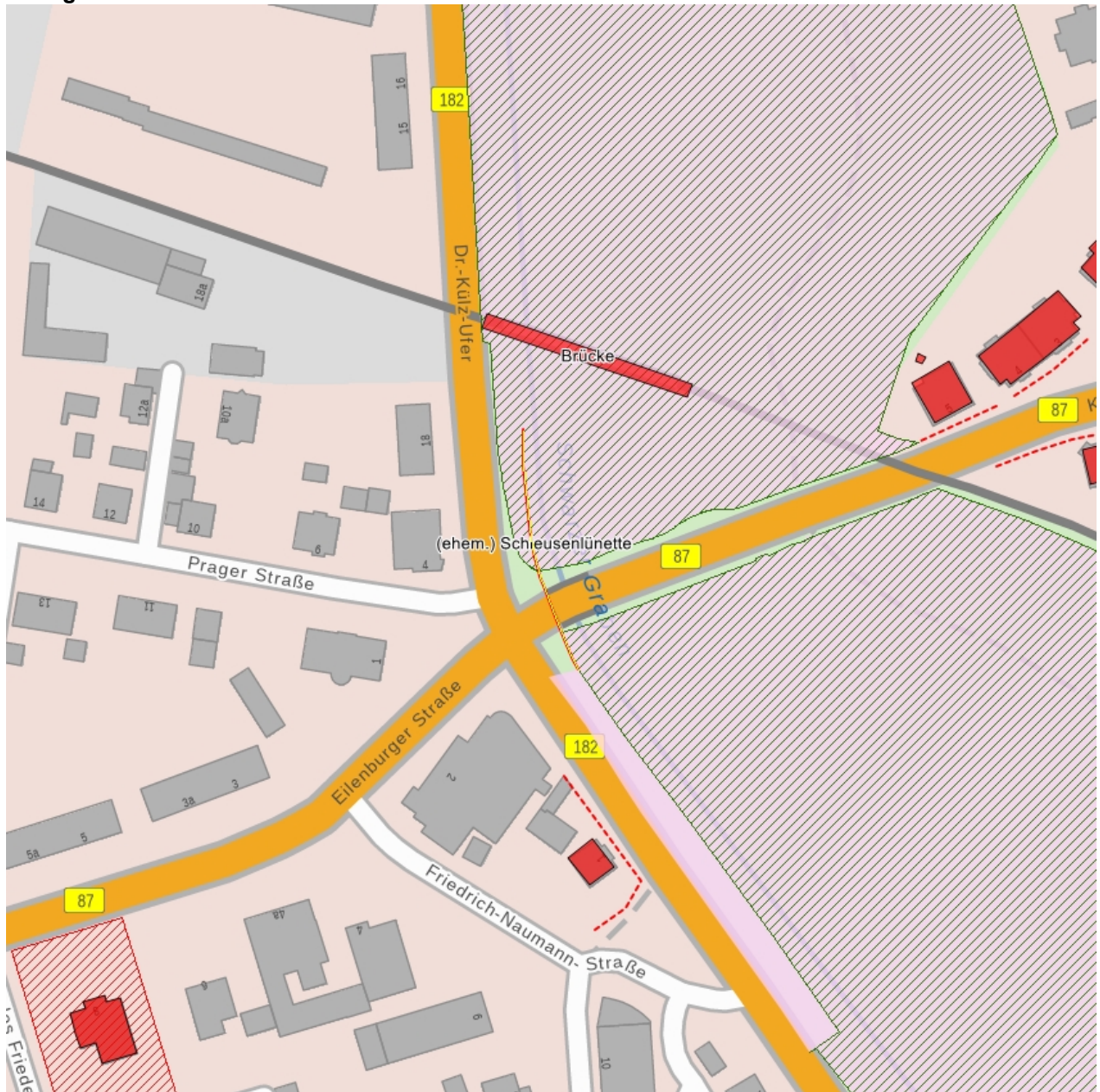
Fotograf

Weser, Gerd

Beschreibung

Überflutungsanlage aus Sandsteinmauer mit wulstartiger Abdeckung

## Auszug aus der Denkmalkarte



Dieses Dokument ist gemäß der Creative Commons-Lizenz CC-BY-NC-ND urheberrechtlich geschützt.



<b>Obj.-Dok.-Nr.</b>	09286677
<b>Kreis</b>	Nordsachsen
<b>Gemeinde</b>	Torgau, Stadt
<b>Anschrift</b>	Friedrich-Naumann-Straße
<b>Gem. * Fl.-stck. * Flur</b>	Torgau * 51/14 * 32
<b>Bauwerksname</b>	Landes-Haupt-Festung (ehem.); Schleusenlünette II (ehem.)
<b>Zusätzl.-Anschrift</b>	51/14*Torgau*32
<b>Zusätzl.-Anschrift</b>	

### Kurzcharakteristik

Überflutungsanlage aus Sandsteinmauer mit wulstartiger Abdeckung; erhaltenes Werk der historischen Stadtbefestigung aus der preußischen Garnisonszeit, militärhistorisch von Bedeutung

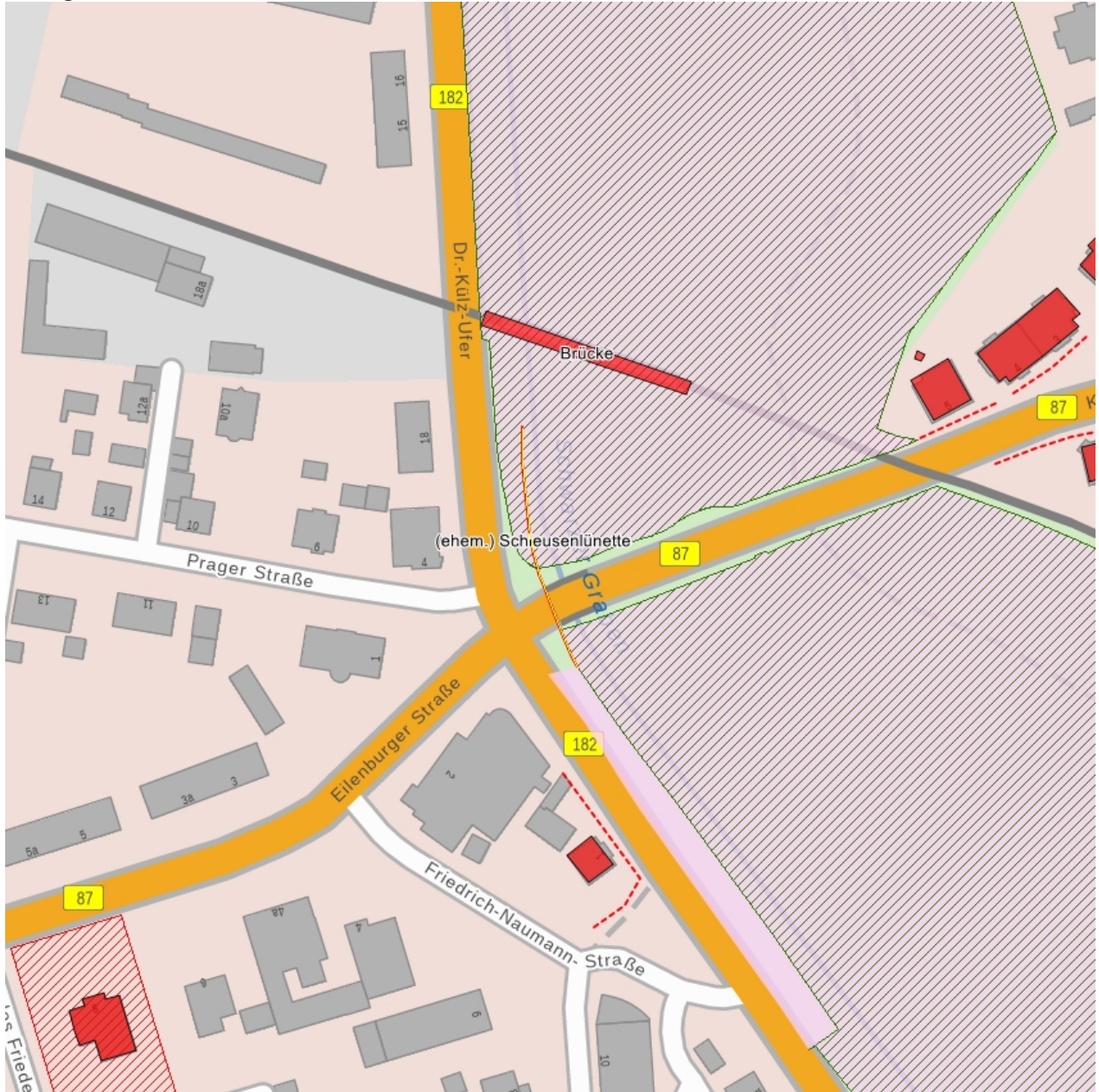
**Datierung** 1831-1833 (Festungswerk)

**Ausweisungsstelle** Landesamt für Denkmalpflege Sachsen



**Fotonummer** F 09286677 A  
**Aufnahmejahr** 2012  
**Fotograf** Weser, Gerd  
**Beschreibung** Überflutungsanlage aus Sandsteinmauer mit wulstartiger Abdeckung

**Auszug aus der Denkmalkarte**



Dieses Dokument ist gemäß der Creative Commons-Lizenz CC-BY-NC-ND urheberrechtlich geschützt.



**Obj.-Dok.-Nr.** 09286677  
**Kreis** Nordsachsen  
**Gemeinde** Torgau, Stadt  
**Anschrift** Prager Straße  
**Gem. \* Fl-stck. \* Flur**

**Bauwerksname** Landes-Haupt-Festung (ehem.); Schleusenlünette II (ehem.)

**Zusätzl.-Anschrift** 51/14\*Torgau\*32


**Zusätzl.-Anschrift**

**Kurzcharakteristik**

Überflutungsanlage aus Sandsteinmauer mit wulstartiger Abdeckung; erhaltenes Werk der historischen Stadtbefestigung aus der preußischen Garnisonszeit, militärhistorisch von Bedeutung

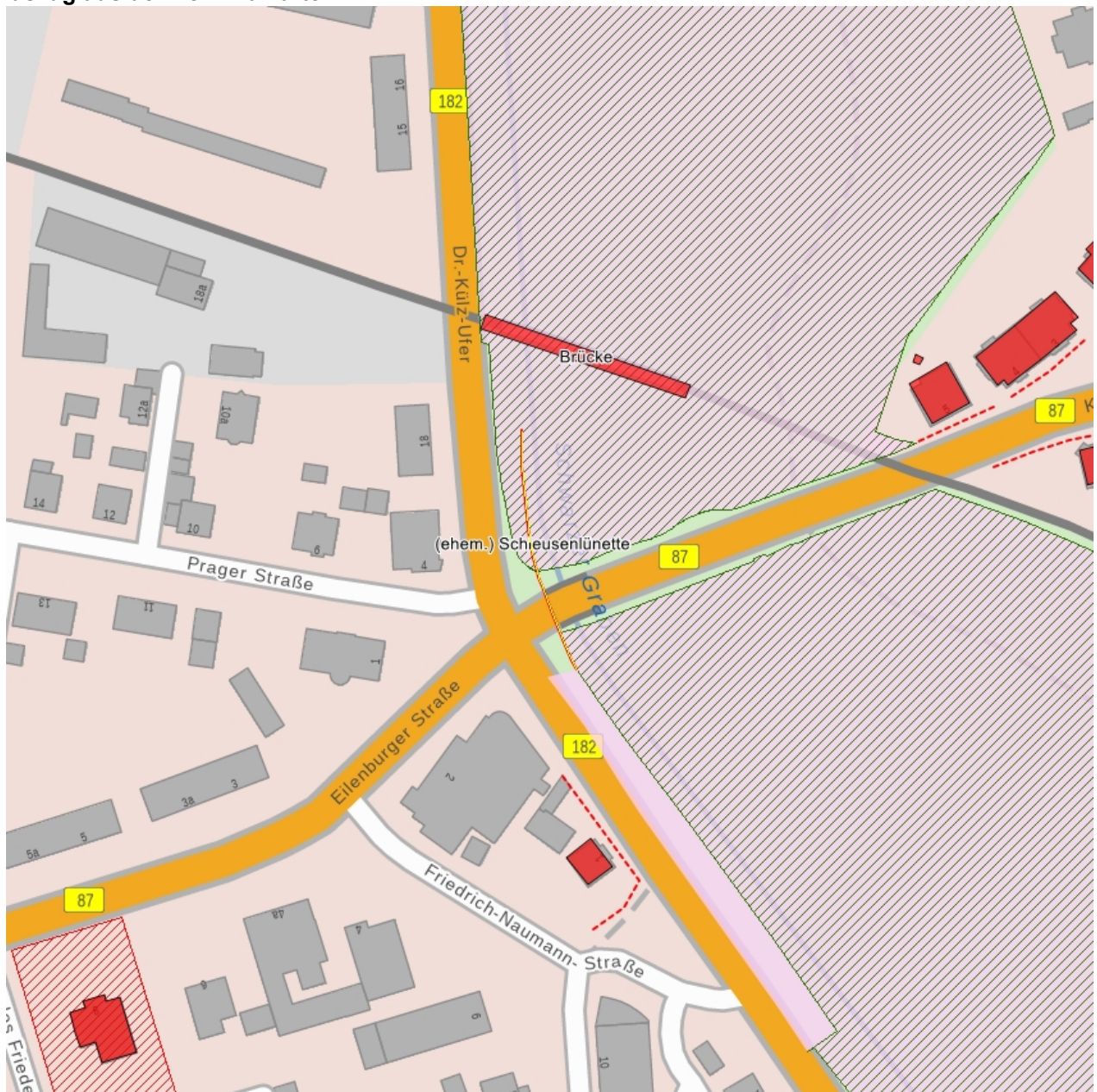
**Datierung** 1831-1833 (Festungswerk)

**Ausweisungsstelle** Landesamt für Denkmalpflege Sachsen



<b>Fotonummer</b>	<b>F 09286677 A</b>
Aufnahmejahr	2012
Fotograf	Weser, Gerd
Beschreibung	Überflutungsanlage aus Sandsteinmauer mit wulstartiger Abdeckung

**Auszug aus der Denkmalkarte**



Dieses Dokument ist gemäß der Creative Commons-Lizenz CC-BY-NC-ND urheberrechtlich geschützt.

