

## Kulturdenkmale im Freistaat Sachsen - Denkmaldokument

<b>Obj.-Dok.-Nr.</b>	09277910
<b>Kreis</b>	Sächsische Schweiz-Osterzgebirge
<b>Gemeinde</b>	Altenberg, Stadt
<b>Anschrift</b>	--
<b>Gem. * Fl-stck. * Flur</b>	Altenberg; Zinnwald-Georgenfeld; Geising * 860/7; 860/15; 860/16; 859/3; 1289; 1286; 1305; 1313; 178/3; 253/1; 280; 271; 351; 153/2; 1118; 285; 1118/3; 1118/4; 978/2
<b>Bauwerksname</b>	Aschergraben und Horngraben; Bergbaumonumente Altenberg (Sachgesamtheit)
<b>Zusätzl.-Anschrift</b>	1118/3; 1118/4*Geising
<b>Zusätzl.-Anschrift</b>	285; 283; 262; 267; 274; 271; 275; 280; 255/1; 253/1; 248; 153/2; 178/3; 351*Zinnwald-Georgenfeld

### Kurzcharakteristik

**Einzeldenkmal** in der o. g. Sachgesamtheit: Kunstgraben (siehe auch Sachgesamtheitsliste Obj. 09303383); erstreckt sich über die Gemarkungen Altenberg, Zinnwald-Georgenfeld und Geising, ältester Kunstgraben des Altenberger Reviers und vermessungstechnische Meisterleistung, diente der Herbeiführung von Aufschlagwasser für die Altenberger Pochwäschen, eines der wenigen aus der Frühzeit des Altenberger Bergbaus erhaltenen Zeugnisse, landschaftsbildprägend, bergbaugeschichtlich von besonderer Bedeutung, seit 2019 zugehörig zur Kernzone und Pufferzone des UNESCO-Welterbes »Montanregion Erzgebirge/Krušnohoří«

### Denkmaltext

Der Aschergraben, ca. 7 km lang bei 80 m Höhenunterschied, z.T. verdeckt, wurde unter Nutzung natürlicher Gewässer gebaut und ist der älteste Kunstgraben im Altenberger Revier. Er diente der Versorgung der Zinnerzmühlen mit Aufschlagwasser. Der Name geht womöglich auf die Ascher (Aschebrenner) zurück, die die Grabenwege nutzten; wichtiger und mit den Walkteichen ältester Bestandteil der regional bedeutenden Monumente des Altenberger Bergbaues.

LFD/2011

**Datierung** 1452-1458 (Wassergraben)


**Ausweisungsstelle** Landesamt für Denkmalpflege Sachsen



**Fotonummer** **F 09277910 B**  
**Aufnahmejahr** 2017  
**Fotograf** Ehrentraut, Jane  
**Beschreibung** Aschergraben im OT Zinnwald-Georgenfeld, Bereich Stahlwerk Becker, Bergwerk Tiefer Büнау Stollen



**Fotonummer** **F 09277910 C**  
**Aufnahmejahr** 2017  
**Fotograf** Ehrentraut, Jane  
**Beschreibung** Aschergraben im OT Zinnwald-Georgenfeld, Bereich Stahlwerk Becker, Bergwerk Tiefer Büнау Stollen



**Fotonummer** **F 09277910 D**  
**Aufnahmejahr** 2017  
**Fotograf** Ehrentraut, Jane  
**Beschreibung** Aschergraben im OT Zinnwald-Georgenfeld, Bereich Stahlwerk Becker, Bergwerk Tiefer Büнау Stollen (Blick nach Süden)



**Fotonummer**  
Aufnahmejahr  
Fotograf  
Beschreibung

**F 09277910 E**  
2017  
Ehrentraut, Jane  
Grenzgraben im Bereich Am Rosenweg, Zinnwald



**Fotonummer**  
Aufnahmejahr  
Fotograf  
Beschreibung

**F 09277910 F**  
2017  
Ehrentraut, Jane  
Grenzgraben im Bereich Am Rosenweg, Zinnwald



**Fotonummer**  
Aufnahmejahr  
Fotograf  
Beschreibung

**F 09277910 A**  
2017  
Ehrentraut, Jane  
Aschergraben im Bereich Tiefer Bünau Stollen



**Fotonummer**  
Aufnahmejahr  
Fotograf  
Beschreibung

**F 09277910 G**  
2017  
Ehrentraut, Jane  
Wehranlage Aschergraben, Umleitung nach Geising



**Fotonummer**  
Aufnahmejahr  
Fotograf  
Beschreibung

**F 09277910 H**  
2017  
Ehrentraut, Jane  
Trocken gefallener Bereich des Aschergrabens (OT Altenberg)



**Fotonummer**  
Aufnahmejahr  
Fotograf  
Beschreibung

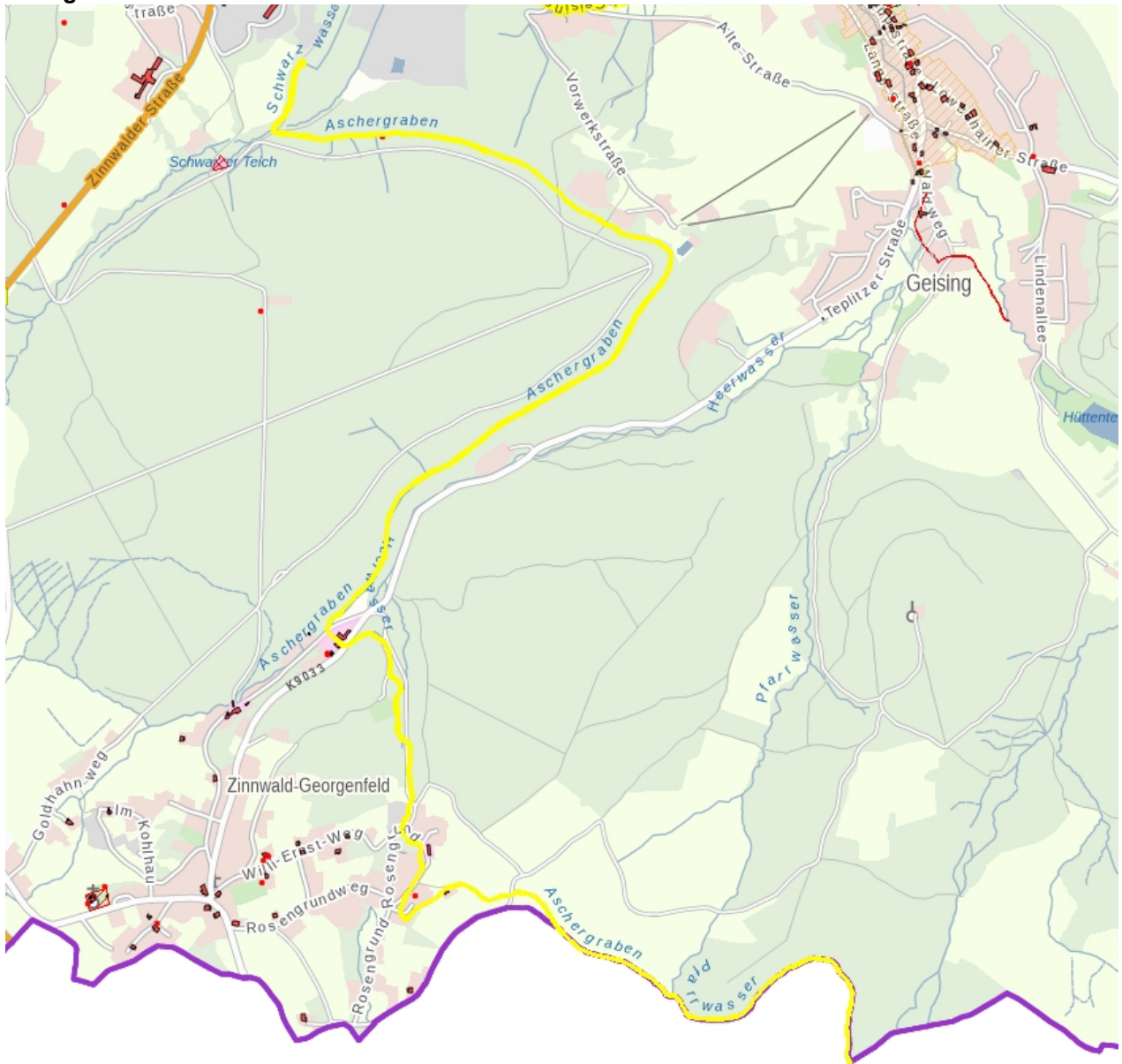
**F 09277910 I**  
2017  
Ehrentraut, Jane  
Aschergraben (OT Geising)



**Fotonummer**  
Aufnahmejahr  
Fotograf  
Beschreibung

**F 09277910 K**  
2017  
Ehrentraut, Jane  
Grenzgraben im Bereich Am Sommerweg

## Auszug aus der Denkmalkarte



Dieses Dokument ist gemäß der Creative Commons-Lizenz CC-BY-NC-ND urheberrechtlich geschützt.



<b>Obj.-Dok.-Nr.</b>	09277910
<b>Kreis</b>	Sächsische Schweiz-Osterzgebirge
<b>Gemeinde</b>	Altenberg, Stadt
<b>Anschrift</b>	-
<b>Gem. * Fl.-stck. * Flur</b>	Geising * 1118/3; 1118/4
<b>Bauwerksname</b>	Aschergraben und Horngraben; Bergbaumonumente Altenberg (Sachgesamtheit)
<b>Zusätzl.-Anschrift</b>	1118/3; 1118/4*Geising
<b>Zusätzl.-Anschrift</b>	285; 283; 262; 267; 274; 271; 275; 280; 255/1; 253/1; 248; 153/2; 178/3; 351*Zinnwald-Georgenfeld
<b>Kurzcharakteristik</b>	

**Einzeldenkmal** in der o. g. Sachgesamtheit: Kunstgraben (siehe auch Sachgesamtheitsliste Obj. 09303383); erstreckt sich über die Gemarkungen Altenberg, Zinnwald-Georgenfeld und Geising, ältester Kunstgraben des Altenberger Reviers und vermessungstechnische Meisterleistung, diente der Herbeiführung von Aufschlagwasser für die Altenberger Pochwäschen, eines der wenigen aus der Frühzeit des Altenberger Bergbaus erhaltenen Zeugnisse, landschaftsbildprägend, bergbaugeschichtlich von besonderer Bedeutung, seit 2019 zugehörig zur Kernzone und Pufferzone des UNESCO-Welterbes »Montanregion Erzgebirge/Krušnohoří«

**Datierung** 1452-1458 (Wassergraben)

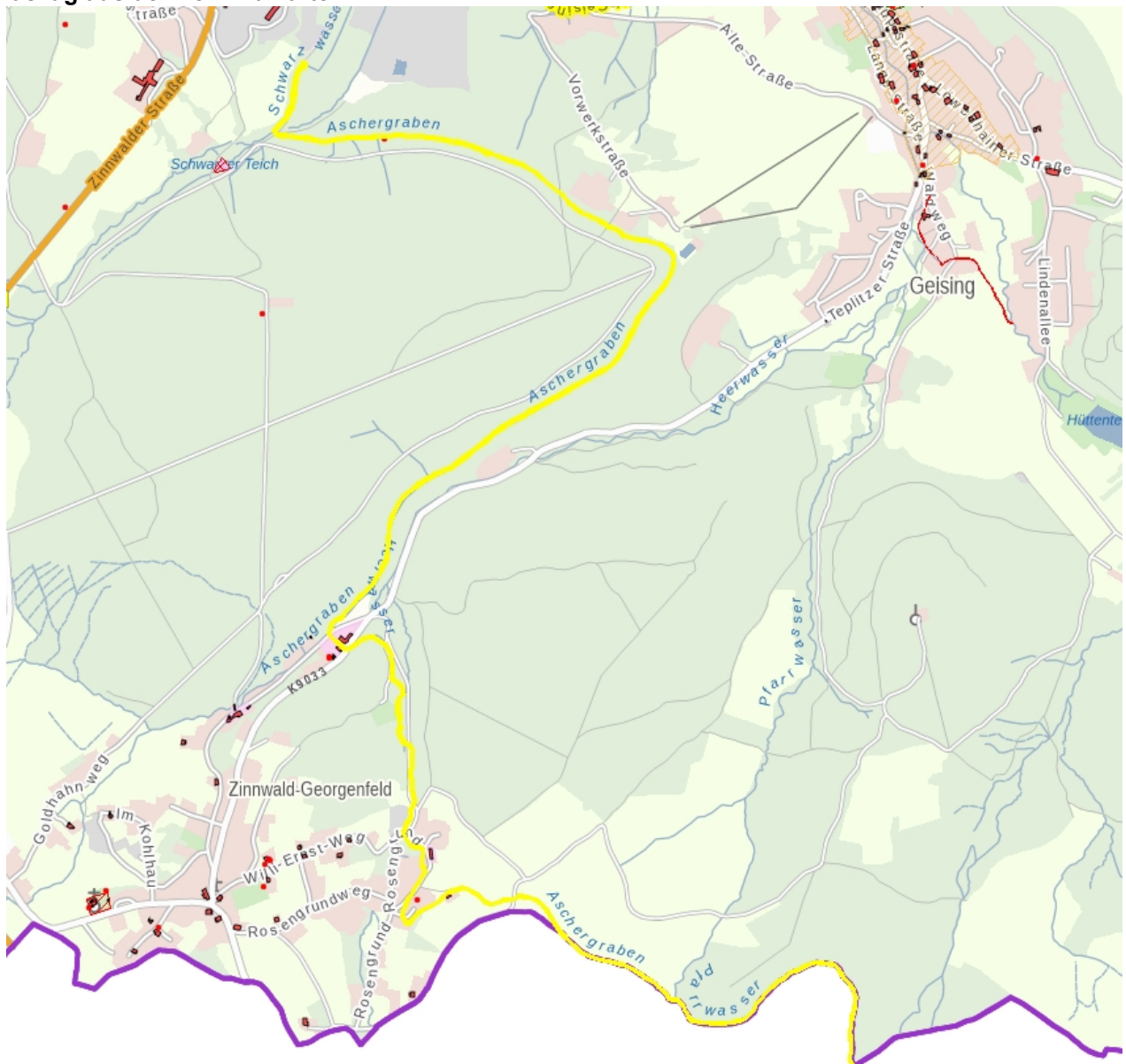
**Ausweisungsstelle** Landesamt für Denkmalpflege Sachsen



**Fotonummer**  
Aufnahmejahr  
Fotograf  
Beschreibung

**F 09277910 A**  
2017  
Ehrentraut, Jane  
Aschergraben im Bereich Tiefer Büнау Stollen

### Auszug aus der Denkmalkarte



Dieses Dokument ist gemäß der Creative Commons-Lizenz CC-BY-NC-ND urheberrechtlich geschützt.



**Obj.-Dok.-Nr.** 09277910

<b>Kreis</b>	Sächsische Schweiz-Osterzgebirge
<b>Gemeinde</b>	Altenberg, Stadt
<b>Anschrift</b>	-
<b>Gem. * Fl-stck. * Flur</b>	Zinnwald-Georgenfeld * 285; 283; 262; 267; 274; 271; 275; 280; 255/1; 253/1; 248; 153/2; 178/3; 351
<b>Bauwerksname</b>	Aschergraben und Horngraben; Bergbaumonumente Altenberg (Sachgesamtheit)
<b>Zusätzl.-Anschrift</b>	1118/3; 1118/4*Geising
<b>Zusätzl.-Anschrift</b>	285; 283; 262; 267; 274; 271; 275; 280; 255/1; 253/1; 248; 153/2; 178/3; 351*Zinnwald-Georgenfeld

### Kurzcharakteristik

**Einzeldenkmal** in der o. g. Sachgesamtheit: Kunstgraben (siehe auch Sachgesamtheitsliste Obj. 09303383); erstreckt sich über die Gemarkungen Altenberg, Zinnwald-Georgenfeld und Geising, ältester Kunstgraben des Altenberger Reviers und vermessungstechnische Meisterleistung, diente der Herbeiführung von Aufschlagwasser für die Altenberger Pochwäschen, eines der wenigen aus der Frühzeit des Altenberger Bergbaus erhaltenen Zeugnisse, landschaftsbildprägend, bergbaugeschichtlich von besonderer Bedeutung, seit 2019 zugehörig zur Kernzone und Pufferzone des UNESCO-Welterbes »Montanregion Erzgebirge/Krušnohoří«

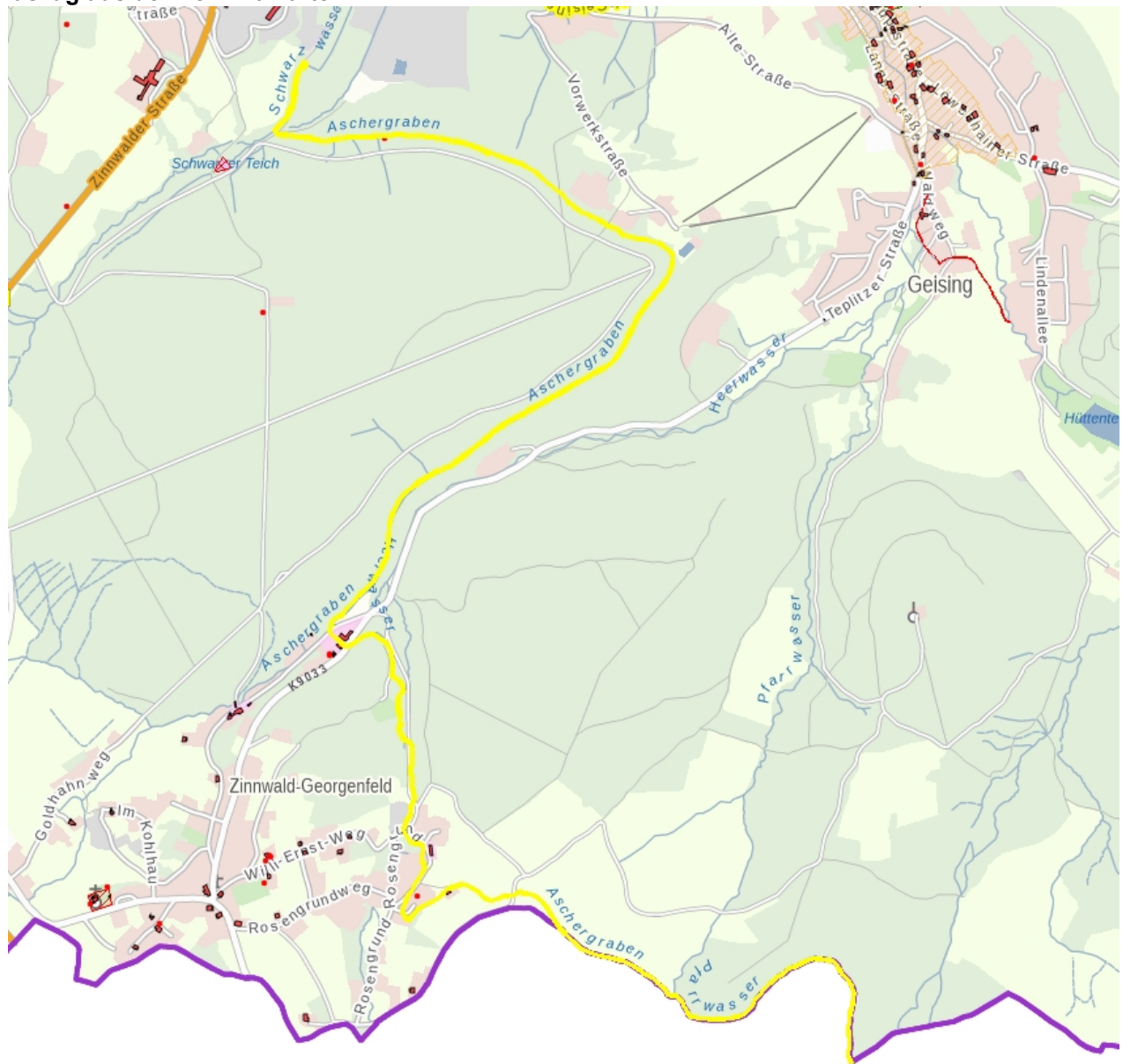
**Datierung** 1452-1458 (Wassergraben)

**Ausweisungsstelle** Landesamt für Denkmalpflege Sachsen



<b>Fotonummer</b>	<b>F 09277910 A</b>
Aufnahmejahr	2017
Fotograf	Ehrentraut, Jane
Beschreibung	Aschergraben im Bereich Tiefer Büнау Stollen

## Auszug aus der Denkmalkarte



Dieses Dokument ist gemäß der Creative Commons-Lizenz CC-BY-NC-ND urheberrechtlich geschützt.

