

Kulturdenkmale im Freistaat Sachsen - Denkmaldokument

Obj.-Dok.-Nr.	09277672	
Kreis	Sächsische Schweiz-Osterzgebirge	
Gemeinde	Altenberg, Stadt	
Anschrift	Am Bahnhof 1; 2; 3	
Gem. * Fl-stck. * Flur	Altenberg * 640; 657/1; 592/1; 559/2; 363/14; 363/10; 363/15; 363/16; 363/17; 363/18; 363/19; 363/23; 363/26; 363/27; 363/32; 363/33; 363/34; 363/35; 363/39; 363/40	
Bauwerksname	Müglitztalbahn (Sachgesamtheit); Bahnhof Altenberg	
Zusätzl.-Anschrift	<i>Hirschsprunger Straße 15</i>	363/33*Altenberg
Zusätzl.-Anschrift	<i>Bärensteiner Straße -</i>	363/14*Altenberg

Kurzcharakteristik

Einzeldenkmale der Sachgesamtheit Müglitztalbahn, Teilabschnitt Altenberg, OT Altenberg: ehemaliges Empfangsgebäude und Wirtschaftsgebäude (Wagenkasten), Empfangsgebäude mit Güterschuppen und Wartehalle, zwei Fernmeldehäuschen, Lokschuppen und Wasserstationsgebäude, Wasserkran und Stellwerk des Altenberger Bahnhofs (siehe auch Sachgesamtheitsbestandteildokument OT Altenberg - Obj. 09302512); Endbahnhof der Eisenbahnstrecke Müglitztalbahn mit Zeugnissen der Schmalspurbahn und Anlagen der Regelspurbahn in der zeitgenössischer Heimatstil-Architektur, eisenbahngeschichtlich, ortsgeschichtlich und verkehrsgeschichtlich von Bedeutung, seit 2019 zugehörig zur Pufferzone des UNESCO-Welterbes »Montanregion Erzgebirge/Krušnohoří«

Datierung 1923 (Personenbahnhof); 1938 (Empfangsgebäude); 1923 (Empfangsgebäude); 1923 (Eisenbahn-Wasserversorgung); 1938 (Lokschuppen)

Ausweisungsstelle Landesamt für Denkmalpflege Sachsen



Fotonummer
Aufnahmejahr
Fotograf
Beschreibung

F 09277672 A
2005
Rheinländer, Dorothee
Einzeldenkmale der o. g. Sachgesamtheit (Teilabschnitt Altenberg, OT Altenberg): Empfangsgebäude der ehem. Schmalspurbahn



Fotonummer
Aufnahmejahr
Fotograf
Beschreibung

F 09277672 B
2005
Rheinländer, Dorothee
Einzeldenkmale der o. g. Sachgesamtheit (Teilabschnitt Altenberg, OT Altenberg): Empfangsgebäude



Fotonummer
Aufnahmejahr
Fotograf
Beschreibung

F 09277672 C
2005
Rheinländer, Dorothee
Einzeldenkmale der o. g. Sachgesamtheit (Teilabschnitt Altenberg, OT Altenberg): Stellwerk



Fotonummer
Aufnahmejahr
Fotograf
Beschreibung

F 09277672 D
2005
Rheinländer, Dorothee
Einzeldenkmale der o. g. Sachgesamtheit (Teilabschnitt Altenberg, OT Altenberg): Stellwerk



Fotonummer
Aufnahmejahr
Fotograf
Beschreibung

F 09277672 E
2005
Rheinländer, Dorothee
Einzeldenkmale der o. g. Sachgesamtheit (Teilabschnitt
Altenberg, OT Altenberg): Telefonhäuschen



Fotonummer
Aufnahmejahr
Fotograf
Beschreibung

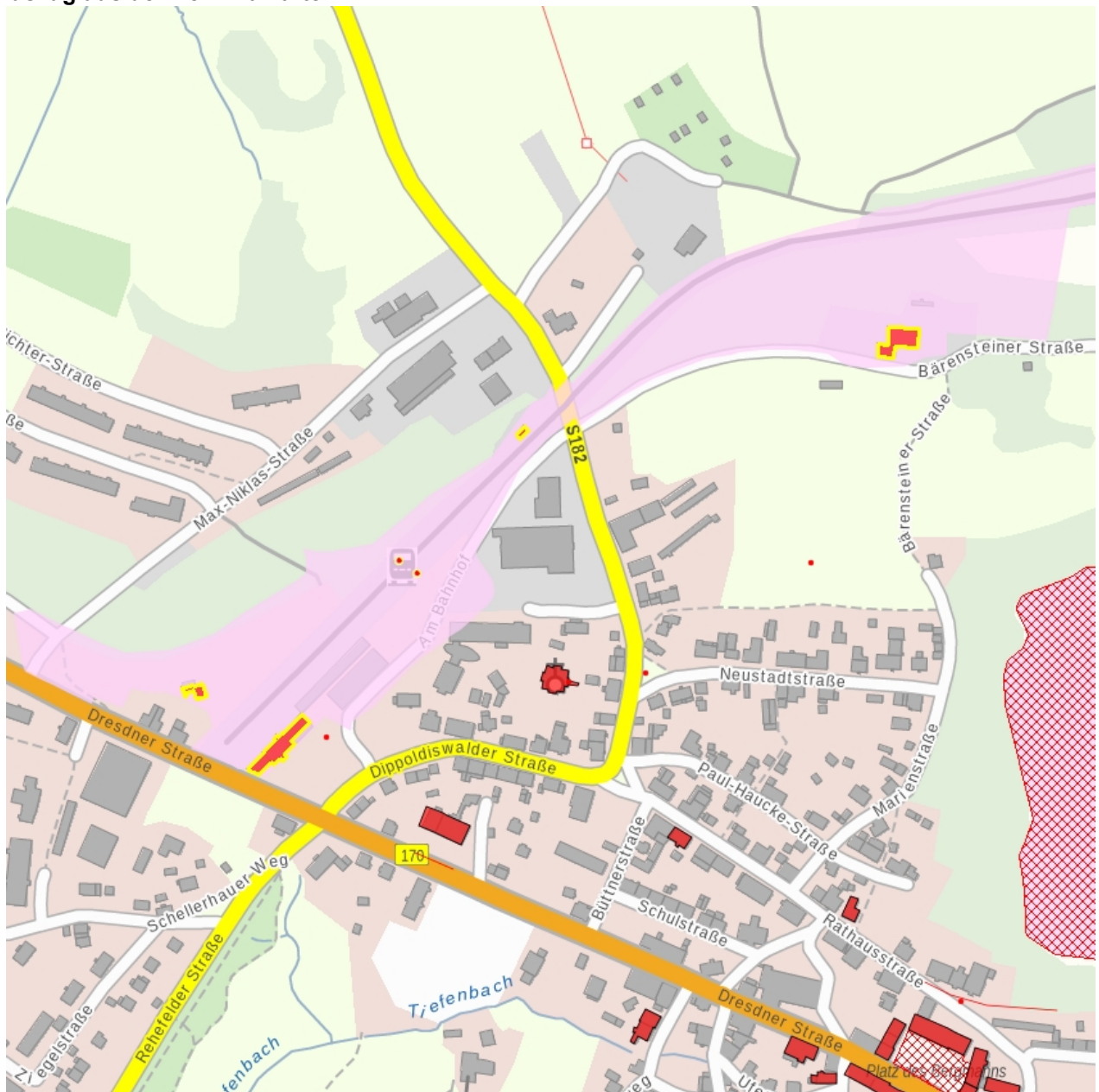
F 09277672 F
2005
Rheinländer, Dorothee
Einzeldenkmale der o. g. Sachgesamtheit (Teilabschnitt
Altenberg, OT Altenberg): Lokschuppen



Fotonummer
Aufnahmejahr
Fotograf
Beschreibung

F 09277672 G
2005
Rheinländer, Dorothee
Einzeldenkmale der o. g. Sachgesamtheit (Teilabschnitt
Altenberg, OT Altenberg): Lokschuppen

Auszug aus der Denkmalkarte



Dieses Dokument ist gemäß der Creative Commons-Lizenz CC-BY-NC-ND
urheberrechtlich geschützt.



Obj.-Dok.-Nr. 09277672

Kreis Sächsische Schweiz-Osterzgebirge

Gemeinde Altenberg, Stadt

Anschrift Hirschsprunger Straße 15

Gem. * Fl-stck. * Flur Altenberg * 363/33

Bauwerksname Müglitztalbahn (Sachgesamtheit); Bahnhof Altenberg

Zusätzl.-Anschrift *Hirschsprunger Straße 15* 363/33*Altenberg

Zusätzl.-Anschrift *Bärensteiner Straße -* 363/14*Altenberg

Kurzcharakteristik

Einzeldenkmale der Sachgesamtheit Müglitztalbahn, Teilabschnitt Altenberg, OT Altenberg: ehemaliges Empfangsgebäude und Wirtschaftsgebäude (Wagenkasten), Empfangsgebäude mit Güterschuppen und Wartehalle, zwei Fernmeldehäuschen, Lokschuppen und Wasserstationsgebäude, Wasserkran und Stellwerk des Altenberger Bahnhofs (siehe auch Sachgesamtheitsbestandteildokument OT Altenberg - Obj. 09302512); Endbahnhof der Eisenbahnstrecke Müglitztalbahn mit Zeugnissen der Schmalspurbahn und Anlagen der Regelspurbahn in der zeitgenössischer Heimatstil-Architektur, eisenbahngeschichtlich, ortsgeschichtlich und verkehrsgeschichtlich von Bedeutung, seit 2019 zugehörig zur Pufferzone des UNESCO-Welterbes »Montanregion Erzgebirge/Krušnohoří«

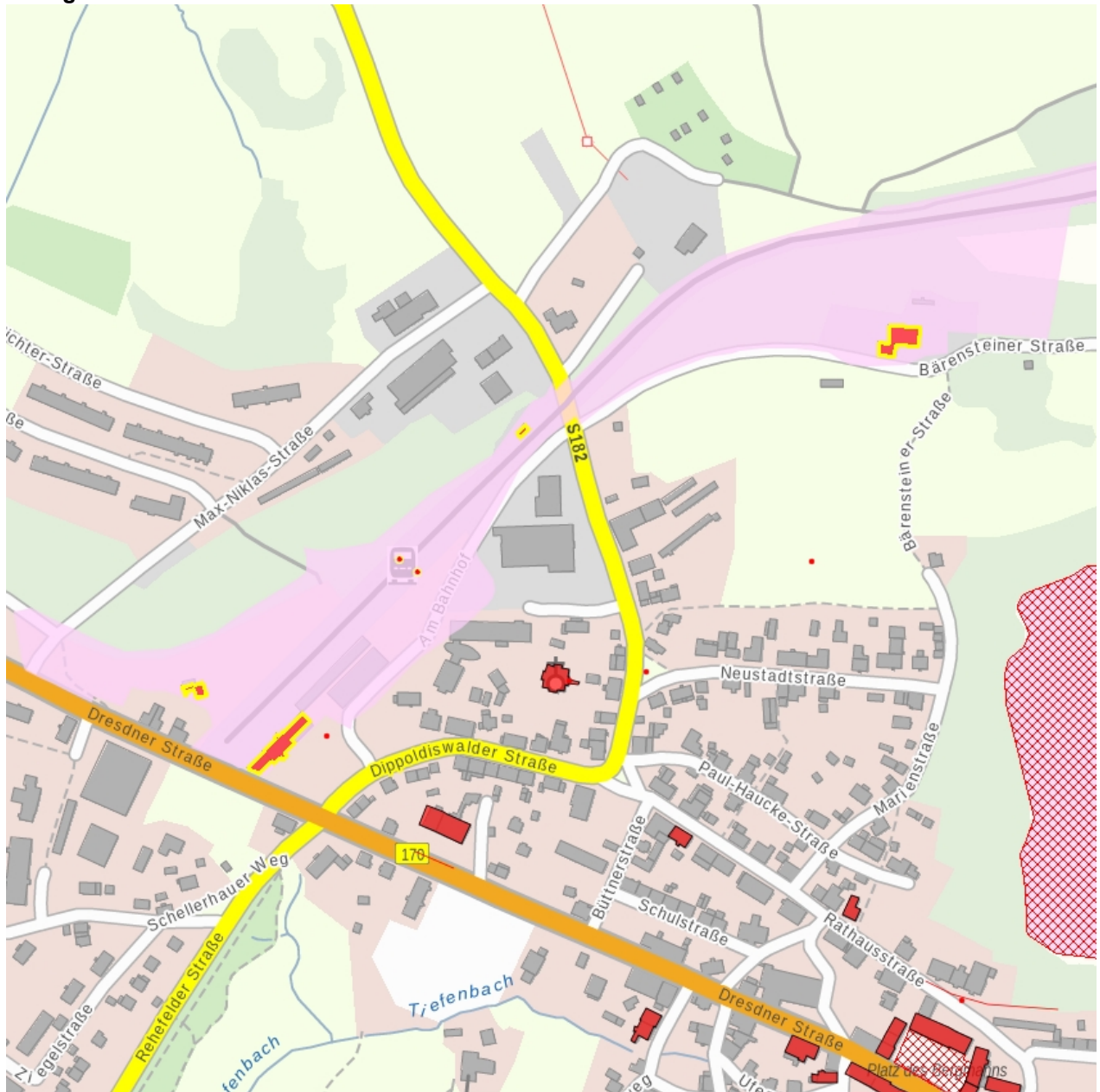
Datierung 1923 (Personenbahnhof); 1938 (Empfangsgebäude); 1923 (Empfangsgebäude); 1923 (Eisenbahn-Wasserversorgung); 1938 (Lokschuppen)

Ausweisungsstelle Landesamt für Denkmalpflege Sachsen



Fotonummer	F 09277672 B
Aufnahmejahr	2005
Fotograf	Rheinländer, Dorothee
Beschreibung	Einzeldenkmale der o. g. Sachgesamtheit (Teilabschnitt Altenberg, OT Altenberg): Empfangsgebäude

Auszug aus der Denkmalkarte



Dieses Dokument ist gemäß der Creative Commons-Lizenz CC-BY-NC-ND urheberrechtlich geschützt.



Obj.-Dok.-Nr.	09277672	
Kreis	Sächsische Schweiz-Osterzgebirge	
Gemeinde	Altenberg, Stadt	
Anschrift	Bärensteiner Straße -	
Gem. * Fl.-stck. * Flur	Altenberg * 363/14	
Bauwerksname	Müglitztalbahn (Sachgesamtheit); Bahnhof Altenberg	
Zusätzl.-Anschrift	Hirschsprunger Straße 15	363/33*Altenberg
Zusätzl.-Anschrift	Bärensteiner Straße -	363/14*Altenberg
Kurzcharakteristik		

Einzeldenkmale der Sachgesamtheit Müglitztalbahn, Teilabschnitt Altenberg, OT Altenberg: ehemaliges Empfangsgebäude und Wirtschaftsgebäude (Wagenkasten), Empfangsgebäude mit Güterschuppen und Wartehalle, zwei Fernmeldehäuschen, Lokschuppen und Wasserstationsgebäude, Wasserkran und Stellwerk des Altenberger Bahnhofs (siehe auch Sachgesamtheitsbestandteildokument OT Altenberg - Obj. 09302512); Endbahnhof der Eisenbahnstrecke Müglitztalbahn mit Zeugnissen der Schmalspurbahn und Anlagen der Regelspurbahn in der zeitgenössischer Heimatstil-Architektur, eisenbahngeschichtlich, ortsgeschichtlich und verkehrsgeschichtlich von Bedeutung, seit 2019 zugehörig zur Pufferzone des UNESCO-Welterbes »Montanregion Erzgebirge/Krušnohoří«

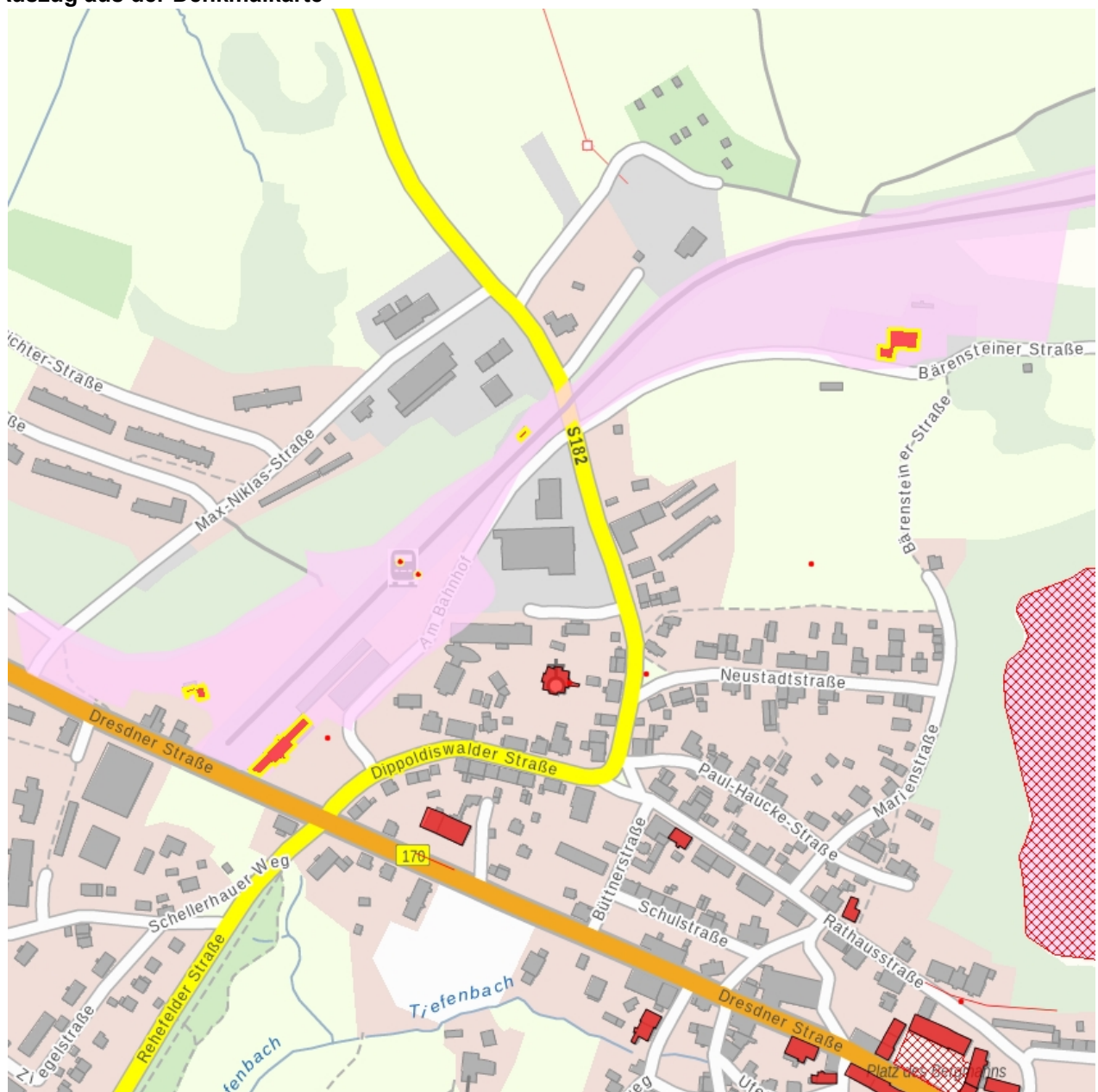
Datierung 1923 (Personenbahnhof); 1938 (Empfangsgebäude); 1923 (Empfangsgebäude); 1923 (Eisenbahn-Wasserversorgung); 1938 (Lokschuppen)

Ausweisungsstelle Landesamt für Denkmalpflege Sachsen



Fotonummer	F 09277672 B
Aufnahmejahr	2005
Fotograf	Rheinländer, Dorothee
Beschreibung	Einzeldenkmale der o. g. Sachgesamtheit (Teilabschnitt Altenberg, OT Altenberg): Empfangsgebäude

Auszug aus der Denkmalkarte



Dieses Dokument ist gemäß der Creative Commons-Lizenz CC-BY-NC-ND urheberrechtlich geschützt.

