

Kulturdenkmale im Freistaat Sachsen - Denkmaldokument

Obj.-Dok.-Nr.	09275124	
Kreis	Dresden, Stadt	
Gemeinde	Dresden, Stadt	
Anschrift	Fritz-Arndt-Platz 3; 3a; 3b; 3c; 3d; 3e; 3f; 3g	
Gem. * Fl-stck. * Flur	Oberwartha * 1/1; 1/2; 1/3; 2	
Bauwerksname	Brauschänkengut; Klostergut (Sachgesamtheit)	
Zusätzl.-Anschrift	Zur Schäferei 4	2*Oberwartha

Kurzcharakteristik

Einzeldenkmale der Sachgesamtheit Klostergut: Hauptgebäude, Stallgebäude, Wohnnebengebäude, zwei Scheunen, Kelleranlagen, Garten mit künstlicher Ruine, Stützmauern und angelegtem Teich sowie Teile der Einfriedung (siehe auch Sachgesamtheitsliste Obj. 09306708); Ende des 19. Jh. Umbau zu schlossartiger Anlage, heutiges Aussehen geprägt von historistischer Überformung im Stil der Neorenaissance, Hauptgebäude über annähernd winkelförmigem Grundriss, westlich davon länglicher Pferde- und Schafstall, östlich stehendes Wohnnebengebäude, im rückwärtigen Bereich des Grundstückes zwei großen Scheunen (Zur Schäferei 4, Flst. 2), Gartengestaltung mit mittlerweile stark verfallener künstlicher Ruine und Teich, diverse Kelleranlagen, Einfriedung noch fragmentarisch erhalten, Anlage baugeschichtlich, ortshistorisch und personengeschichtlich sowie künstlerisch bedeutend

Datierung 16. Jh., Keller (Gut); 1625 Dendro, Hauptgebäude (Gut); bez. 1892 (Pferde- u. Schafstall)

Ausweisungsstelle Landesamt für Denkmalpflege Sachsen



Fotonummer XCIII/72/0
Aufnahmejahr 2001
Fotograf Pischtschan, Georg
Beschreibung Hauptgebäude des Klosterguts



Fotonummer XCIII/72/7
Aufnahmejahr 2001
Fotograf Pischtschan, Georg
Beschreibung Hauptgebäude; Fenster



Fotonummer X/99/61
Aufnahmejahr 1968
Fotograf
Beschreibung Hauptgebäude über annähernd winkelförmigem Grundriss



Fotonummer X/99/63
Aufnahmejahr 1968
Fotograf
Beschreibung Hauptgebäude über annähernd winkelförmigem Grundriss, westlich davon gelegene längliche Pferde- und Schafstall (Giebel ausgeschnitten und Portalanlage nicht mehr erhalten)



Fotonummer X/99/65
Aufnahmejahr 1968
Fotograf
Beschreibung Wohnnebengebäude



Fotonummer X/99/67
Aufnahmejahr 1968
Fotograf
Beschreibung künstliche Ruine




Fotonummer X/99/69
Aufnahmejahr 1968
Fotograf
Beschreibung Kloostergut



Fotonummer X/99/71
Aufnahmejahr 1968
Fotograf
Beschreibung rückwärtige große Scheunen



Fotonummer X/99/73
Aufnahmejahr 1968
Fotograf
Beschreibung Wohnnebengebäude



Fotonummer CXX/84/31A
Aufnahmejahr 2004
Fotograf Müller, Michael
Beschreibung Hauptgebäude und Pferde- sowie Schaafstall




Fotonummer CXX/84/32A
Aufnahmejahr 2004
Fotograf Müller, Michael
Beschreibung Pferde- sowie Schaafstall Giebel



Fotonummer CXX/84/33A
Aufnahmejahr 2004
Fotograf Müller, Michael
Beschreibung Hauptgebäude Giebel



Fotonummer XCIII/71/35
Aufnahmejahr 2001
Fotograf Pischtschan
Beschreibung zwei rückwärtige Scheunen, Zur Schäferei



Fotonummer XCIII/71/36
Aufnahmejahr 2001
Fotograf Pischtschan
Beschreibung rückwärtige Scheune, offener Giebel, Zur Schäferei



Fotonummer CXXII/33/22
Aufnahmejahr 2007
Fotograf Müller, Michael
Beschreibung rückwärtige Scheune, Zur Schäferei



Fotonummer
Aufnahmejahr
Fotograf
Beschreibung

CXXII/33/23
2007
Müller, Michael
rückwärtige Scheune, Zur Schäferei



Fotonummer
Aufnahmejahr
Fotograf
Beschreibung

CXXII/33/24
2007
Müller, Michael
rückwärtige Scheune, abgedecktes Dach, Zur Schäferei



Fotonummer
Aufnahmejahr
Fotograf
Beschreibung

CXXII/33/30
2007
Müller, Michael
Kellereingang unter nördlicher Giebelseite der rückwärtigen Scheunen mit abgedecktem Dach, Zur Schäferei



Fotonummer
Aufnahmejahr
Fotograf
Beschreibung

CXXII/33/28
2007
Müller, Michael
Kellereingang im Grundstück



Fotonummer
Aufnahmejahr
Fotograf
Beschreibung

CXXII/33/29
2007
Müller, Michael
Kellereingang im Grundstück



Fotonummer
Aufnahmejahr
Fotograf
Beschreibung

XCIII/72/1
2001
Pischtschan, Georg
Giebel Pferdestall



Fotonummer
Aufnahmejahr
Fotograf
Beschreibung

XCIII/72/2
2001
Pischtschan, Georg
Klostergut



Fotonummer
Aufnahmejahr
Fotograf
Beschreibung

XCIII/72/3
2001
Pischtschan, Georg
Klostergut



Fotonummer
Aufnahmejahr
Fotograf
Beschreibung

XCIII/72/4
2001
Pischtschan, Georg
Gebäude des Klosterguts



Fotonummer
Aufnahmejahr
Fotograf
Beschreibung

XCIII/72/5
2001
Pischtschan, Georg
Klostergut



Fotonummer
Aufnahmejahr
Fotograf
Beschreibung

XCIII/72/6
2001
Pischtschan, Georg
Einfriedung und Gebäude des Klostersguts



Fotonummer
Aufnahmejahr
Fotograf
Beschreibung

F 09275124 A
2015
Gühne, Dorit
Stall, westlich vom Hauptgebäude gelegen



Fotonummer
Aufnahmejahr
Fotograf
Beschreibung

F 09275124 B
2015
Gühne, Dorit
Hauptgebäude




Fotonummer
Aufnahmejahr
Fotograf
Beschreibung

F 09275124 C
2015
Gühne, Dorit
Reste vom abgebrochenen Bereich des Nebengebäudes



Fotonummer
Aufnahmejahr
Fotograf
Beschreibung

F 09275124 D
2015
Gühne, Dorit
Teich



Fotonummer
Aufnahmejahr
Fotograf
Beschreibung

F 09275124 E
2015
Gühne, Dorit
sanierte Scheune



Fotonummer
Aufnahmejahr
Fotograf
Beschreibung

F 09275124 G
2015
Gühne, Dorit
Reste der Ruine



Fotonummer
Aufnahmejahr
Fotograf
Beschreibung

F 09275124 L
2015
Gühne, Dorit
sanierte Scheune, Toreinfahrt und Mauer



Fotonummer
Aufnahmejahr
Fotograf
Beschreibung

F 09275124 M
2017
Gühne, Dorit
Garagenanlagen im SW-Bereich



Fotonummer
Aufnahmejahr
Fotograf
Beschreibung

F 09275124 N
2017
Gühne, Dorit
Garagenanlagen im SW-Bereich



Fotonummer
Aufnahmejahr
Fotograf
Beschreibung

F 09275124 O
2024
Müller, Michael
Hauptgebäude und Stallgebäude



Fotonummer
Aufnahmejahr
Fotograf
Beschreibung

F 09275124 P
2024
Müller, Michael
Hauptgebäude und Stallgebäude



Fotonummer
Aufnahmejahr
Fotograf
Beschreibung

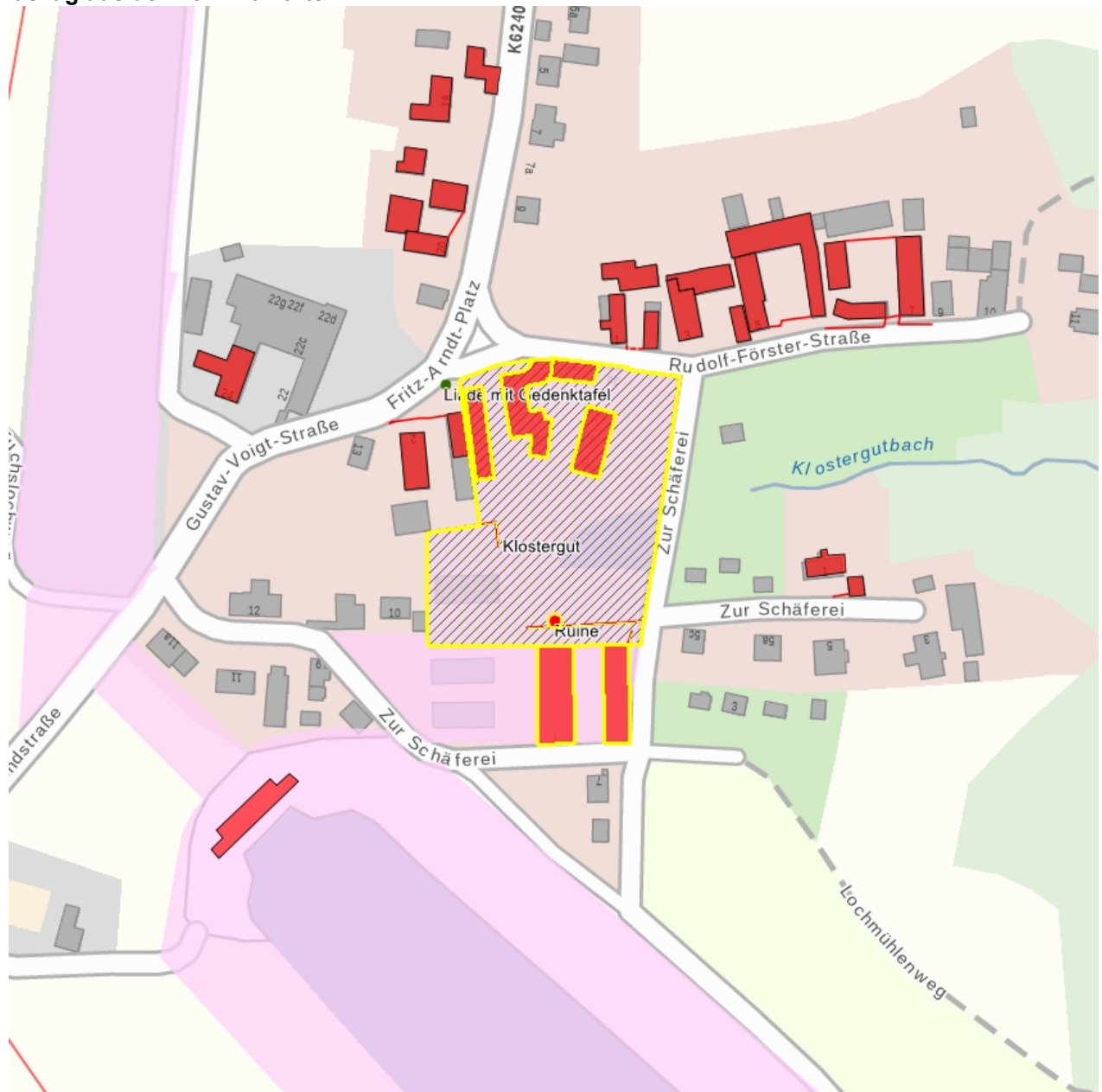
F 09275124 Q
2024
Müller, Michael
Hauptgebäude



Fotonummer
Aufnahmejahr
Fotograf
Beschreibung

F 09275124 R
2024
Müller, Michael
Hauptgebäude; Rückseite

Auszug aus der Denkmalkarte



Dieses Dokument ist gemäß der Creative Commons-Lizenz CC-BY-NC-ND urheberrechtlich geschützt.



Obj.-Dok.-Nr.	09275124
Kreis	Dresden, Stadt
Gemeinde	Dresden, Stadt
Anschrift	Zur Schäferei 4
Gem. * Fl.-stck. * Flur	Oberwartha * 2
Bauwerksname	Bruschänkengut; Klostergut (Sachgesamtheit)
Zusätzl.-Anschrift	Zur Schäferei 4 2*Oberwartha
Kurzcharakteristik	

Einzeldenkmale der Sachgesamtheit Klostergut: Hauptgebäude, Stallgebäude, Wohnnebengebäude, zwei Scheunen, Kelleranlagen, Garten mit künstlicher Ruine, Stützmauern und angelegtem Teich sowie Teile der Einfriedung (siehe auch Sachgesamtheitsliste Obj. 09306708); Ende des 19. Jh. Umbau zu schlossartiger Anlage, heutiges Aussehen geprägt von historistischer Überformung im Stil der Neorenaissance, Hauptgebäude über annähernd winkelförmigem Grundriss, westlich davon länglicher Pferde- und Schafstall, östlich stehendes Wohnnebengebäude, im rückwärtigen Bereich des Grundstückes zwei großen Scheunen (Zur Schäferei 4, Flst. 2), Gartengestaltung mit mittlerweile stark verfallener künstlicher Ruine und Teich, diverse Kelleranlagen, Einfriedung noch fragmentarisch erhalten, Anlage baugeschichtlich, ortshistorisch und personengeschichtlich sowie künstlerisch bedeutend

Datierung 16. Jh., Keller (Gut); 1625 Dendro, Hauptgebäude (Gut); bez. 1892 (Pferde- u. Schafstall)

Ausweisungsstelle Landesamt für Denkmalpflege Sachsen



Fotonummer	F 09275124 Q
Aufnahmejahr	2024
Fotograf	Müller, Michael
Beschreibung	Hauptgebäude

Auszug aus der Denkmalkarte

