

**Kulturdenkmale im Freistaat Sachsen - Denkmaldokument**


<b>Obj.-Dok.-Nr.</b>	09266363
<b>Kreis</b>	Meißen
<b>Gemeinde</b>	Meißen, Stadt
<b>Anschrift</b>	Freiheit 10
<b>Gem. * Fl-stck. * Flur</b>	Meißen * 6
<b>Bauwerksname</b>	Domherrenhof; Landwirtschaftsschule (ehem.); Afrafreiheit (Sachgesamtheit)
<b>Zusätzl.-Anschrift</b>	<i>Seelensteig 2 (gegenüber)</i>

**Kurzcharakteristik**

**Einzeldenkmal** der Sachgesamtheit Afrafreiheit: Domherrenhof, später Landwirtschaftliche Schule, heute Hotel (Winkelbau mit Eckerker), sowie Stadtmauerturm, Bastion und Reste der Stadtmauer, Einfriedungsmauer mit Buchstabenzirkel am Seelensteig (Sachgesamtheit siehe Obj. 09300930); städtebaulich, baugeschichtlich, sozialgeschichtlich und ortsgeschichtlich von Bedeutung, Teil eines bedeutsamen Bauensembles

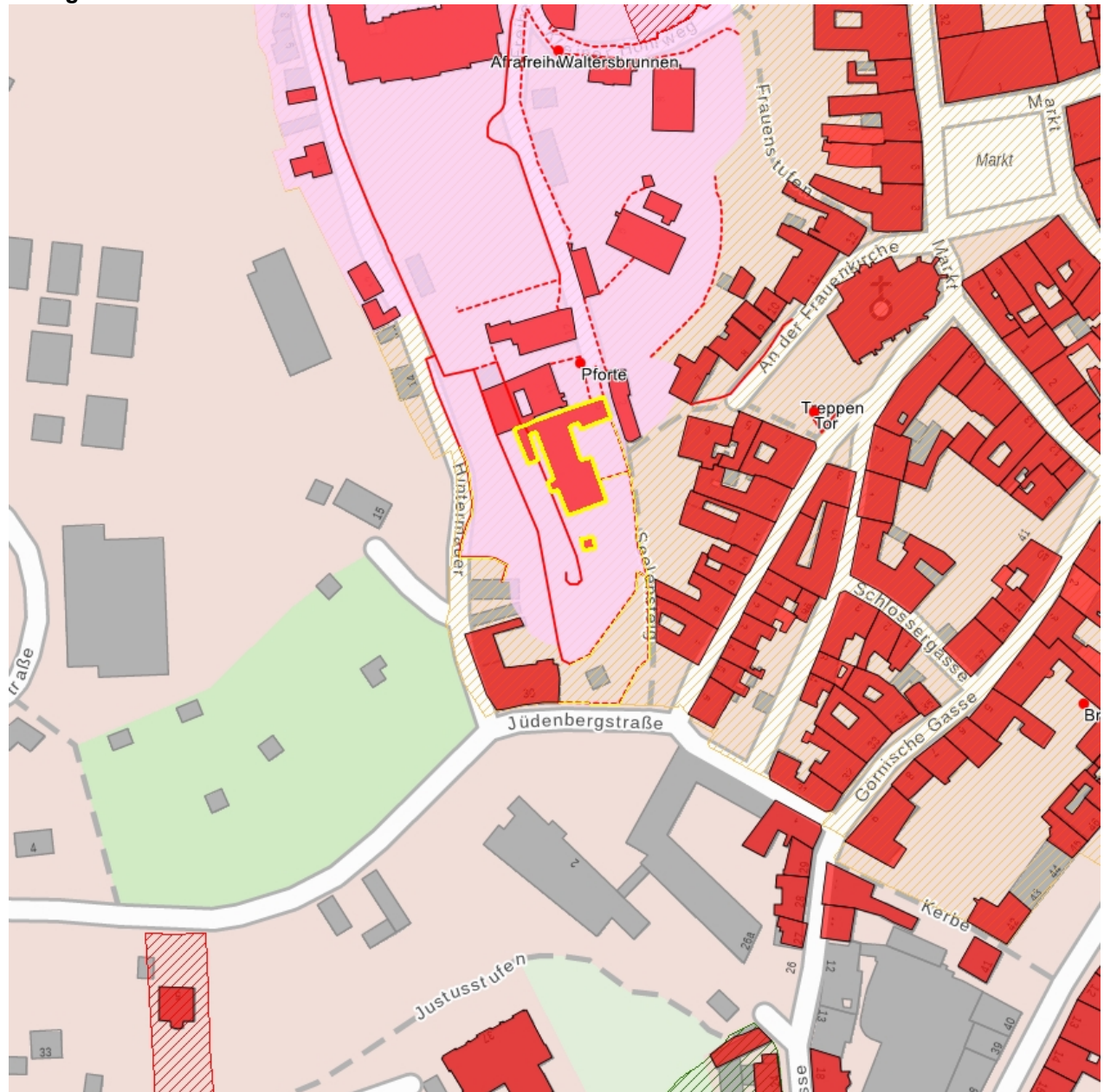
**Datierung** prägender Umbau 1893 (im Kern älter, bez. 1606); um 1206 (Mauerturm)

**Ausweisungsstelle** Landesamt für Denkmalpflege Sachsen



<b>Fotonummer</b>	<b>F 09266363 F</b>
Aufnahmejahr	2019
Fotograf	Müller, Michael
Beschreibung	Domherrenhof mit Bastion und Resten der Stadtmauer

## Auszug aus der Denkmalkarte



Dieses Dokument ist gemäß der Creative Commons-Lizenz CC-BY-NC-ND urheberrechtlich geschützt.




<b>Obj.-Dok.-Nr.</b>	09266363
<b>Kreis</b>	Meißen
<b>Gemeinde</b>	Meißen, Stadt
<b>Anschrift</b>	Seelensteig 2 (gegenüber)
<b>Gem. * Fl.-stck. * Flur</b>	Meißen
<b>Bauwerksname</b>	Domherrenhof; Landwirtschaftsschule (ehem.); Afrafreiheit (Sachgesamtheit)
<b>Zusätzl.-Anschrift</b>	Seelensteig 2 (gegenüber)
<b>Kurzcharakteristik</b>	

**Einzeldenkmal** der Sachgesamtheit Afrafreiheit: Domherrenhof, später Landwirtschaftliche Schule, heute Hotel (Winkelbau mit Eckerker), sowie Stadtmauerturm, Bastion und Reste der Stadtmauer, Einfriedungsmauer mit Buchstabenkreis am Seelensteig (Sachgesamtheit siehe Obj. 09300930); städtebaulich, baugeschichtlich, sozialgeschichtlich und ortsgeschichtlich von Bedeutung, Teil eines bedeutsamen Bauensembles

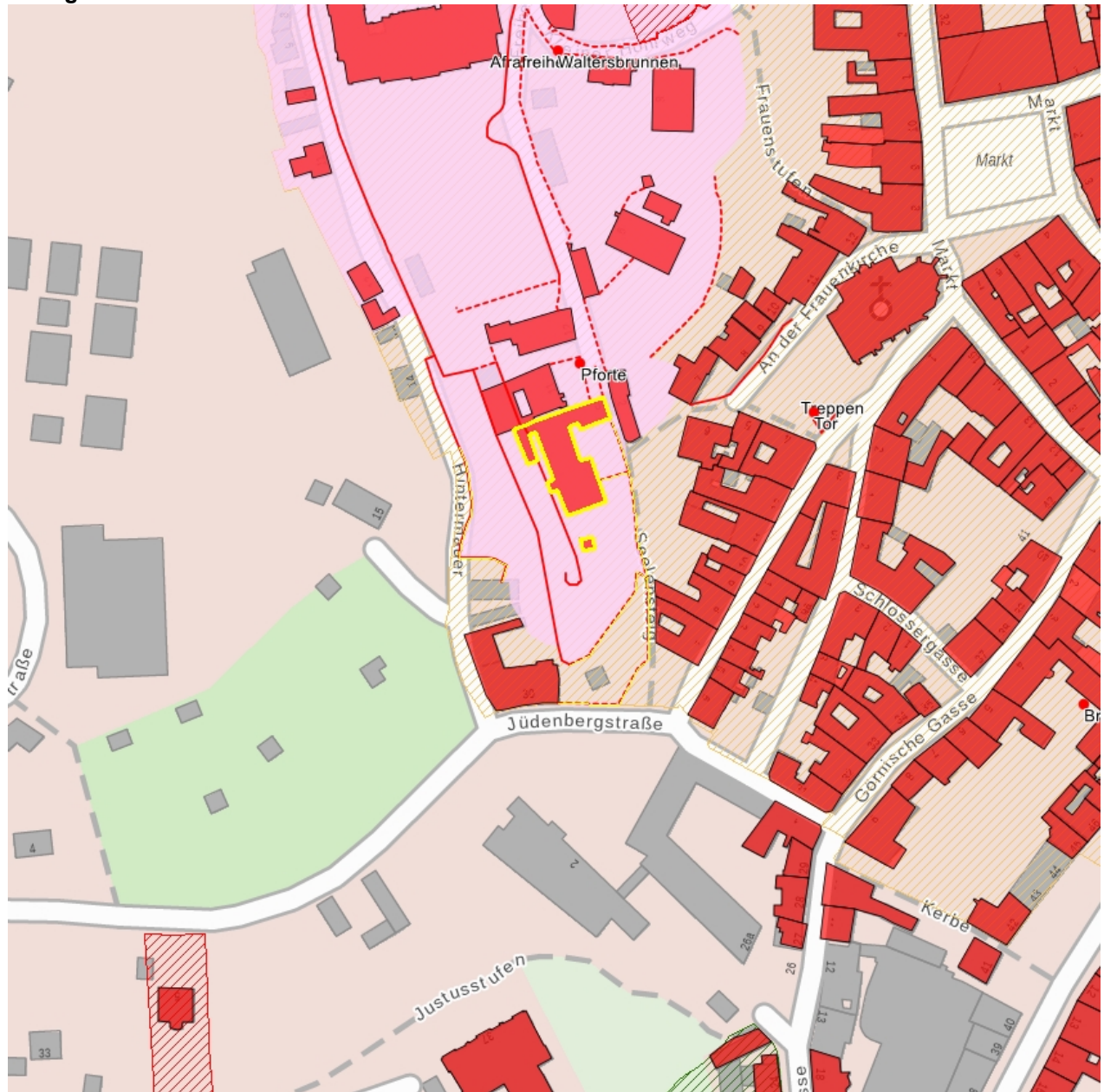
**Datierung** prägender Umbau 1893 (im Kern älter, bez. 1606); um 1206 (Mauerturm)

**Ausweisungsstelle** Landesamt für Denkmalpflege Sachsen



<b>Fotonummer</b>	<b>F 09266363 F</b>
Aufnahmejahr	2019
Fotograf	Müller, Michael
Beschreibung	Domherrenhof mit Bastion und Resten der Stadtmauer

### Auszug aus der Denkmalkarte



Dieses Dokument ist gemäß der Creative Commons-Lizenz CC-BY-NC-ND urheberrechtlich geschützt.

