

Kulturdenkmale im Freistaat Sachsen - Denkmaldokument


Obj.-Dok.-Nr.	09264804	
Kreis	Leipzig, Stadt	
Gemeinde	Leipzig, Stadt	
Anschrift	Gletschersteinstraße -	
Gem. * Fl-stck. * Flur	Stötteritz * 325h	
Bauwerksname	Gregory-Platz	
Zusätzl.-Anschrift	<i>Naunhofer Straße -</i>	<i>325h*Stötteritz</i>

Kurzcharakteristik

Schmuckplatz; dreieckiger, für die Zeit um 1900 charakteristischer Schmuckplatz mit Wegesystem, Stützmauer und altem Gehölzbestand sowie großem liegendem Findling, stadtgestalterisches Pendant zum Gustav-Schwabe-Platz, stadtgeschichtlich, städtebaulich und gartenkünstlerisch von Bedeutung

Datierung bez. 1904 (Schmuckplatz)

Ausweisungsstelle Landesamt für Denkmalpflege Sachsen




Fotonummer **F 09264804 A**
Aufnahmejahr 2011
Fotograf Kober-C., Ragnhild
Beschreibung Weg an der Westgrenze des Platzes (von Norden)



Fotonummer **F 09264804 B**
Aufnahmejahr 2011
Fotograf Kober-C., Ragnhild
Beschreibung Gabelung des Wegesystems im Nordbereich (von Norden)



Fotonummer **F 09264804 C**
Aufnahmejahr 2011
Fotograf Kober-C., Ragnhild
Beschreibung Zentrale Platzfläche (von Norden)



Fotonummer **F 09264804 D**
Aufnahmejahr 2011
Fotograf Kober-C., Ragnhild
Beschreibung Zentrale Platzfläche (von Westen)



Fotonummer **F 09264804 E**
Aufnahmejahr 2011
Fotograf Kober-C., Ragnhild
Beschreibung Stützmauer und Platz sowie Baumbestand im Süd-Bereich (von Norden)



Fotonummer **F 09264804 F**
Aufnahmejahr 2011
Fotograf Kober-C., Ragnhild
Beschreibung Altbaumbestand im zentralen Bereich (von SO)



Fotonummer
Aufnahmejahr
Fotograf
Beschreibung

F 09264804 G
2011
Kober-C., Ragnhild
Blick über den kleinen Platz mit Baumbestand (von Osten)




Fotonummer
Aufnahmejahr
Fotograf
Beschreibung

F 09264804 H
2011
Kober-C., Ragnhild
Großer Findling vor der Stützmauer (von Osten), in der Stützmauer, Stein mit bez. 1904



Fotonummer
Aufnahmejahr
Fotograf
Beschreibung

F 09264804 K
2011
Kober-C., Ragnhild
Blick zum kleinen Platz mit Stützmauer von SO



Fotonummer
Aufnahmejahr
Fotograf
Beschreibung

F 09264804 L
2011
Kober-C., Ragnhild
Blick zum kleinen Platz mit Stützmauer von SO



Fotonummer
Aufnahmejahr
Fotograf
Beschreibung

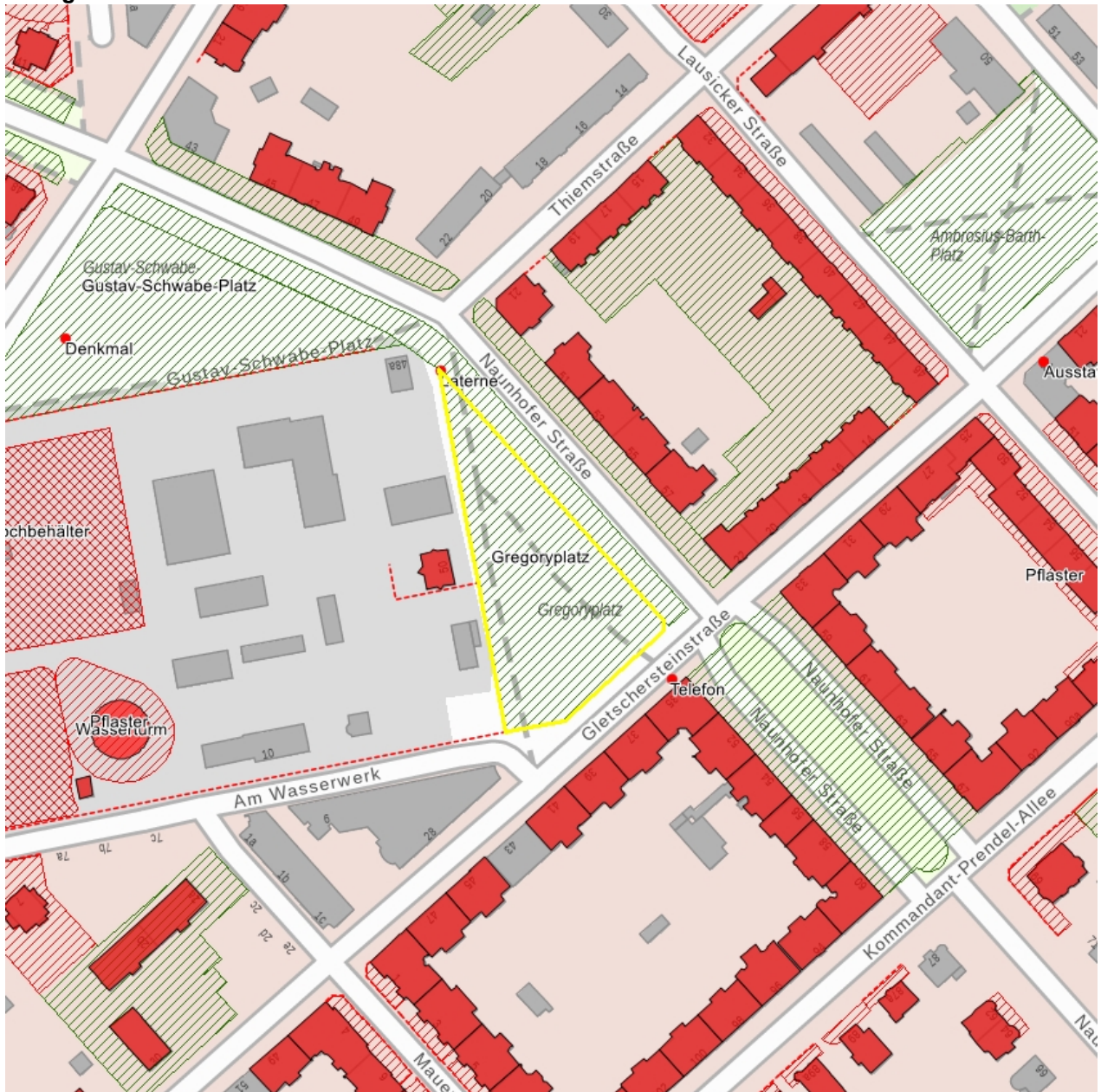
F 09264804 Q
2019
Nitzsche, Mathis
Platzanlage



Fotonummer
Aufnahmejahr
Fotograf
Beschreibung

F 09264804 R
2024
Noack, Thomas
Schmuckplatz

Auszug aus der Denkmalkarte



Dieses Dokument ist gemäß der Creative Commons-Lizenz CC-BY-NC-ND urheberrechtlich geschützt.




Obj.-Dok.-Nr.	09264804
Kreis	Leipzig, Stadt
Gemeinde	Leipzig, Stadt
Anschrift	Naunhofer Straße -
Gem. * Fl-stck. * Flur	Stötteritz * 325h
Bauwerksname	Gregory-Platz
Zusätzl.-Anschrift	Naunhofer Straße - 325h*Stötteritz

Kurzcharakteristik

Schmuckplatz; dreieckiger, für die Zeit um 1900 charakteristischer Schmuckplatz mit Wegesystem, Stützmauer und altem Gehölzbestand sowie großem liegendem Findling, stadtgestalterisches Pendant zum Gustav-Schwabe-Platz, stadthistorisch, städtebaulich und gartenkünstlerisch von Bedeutung

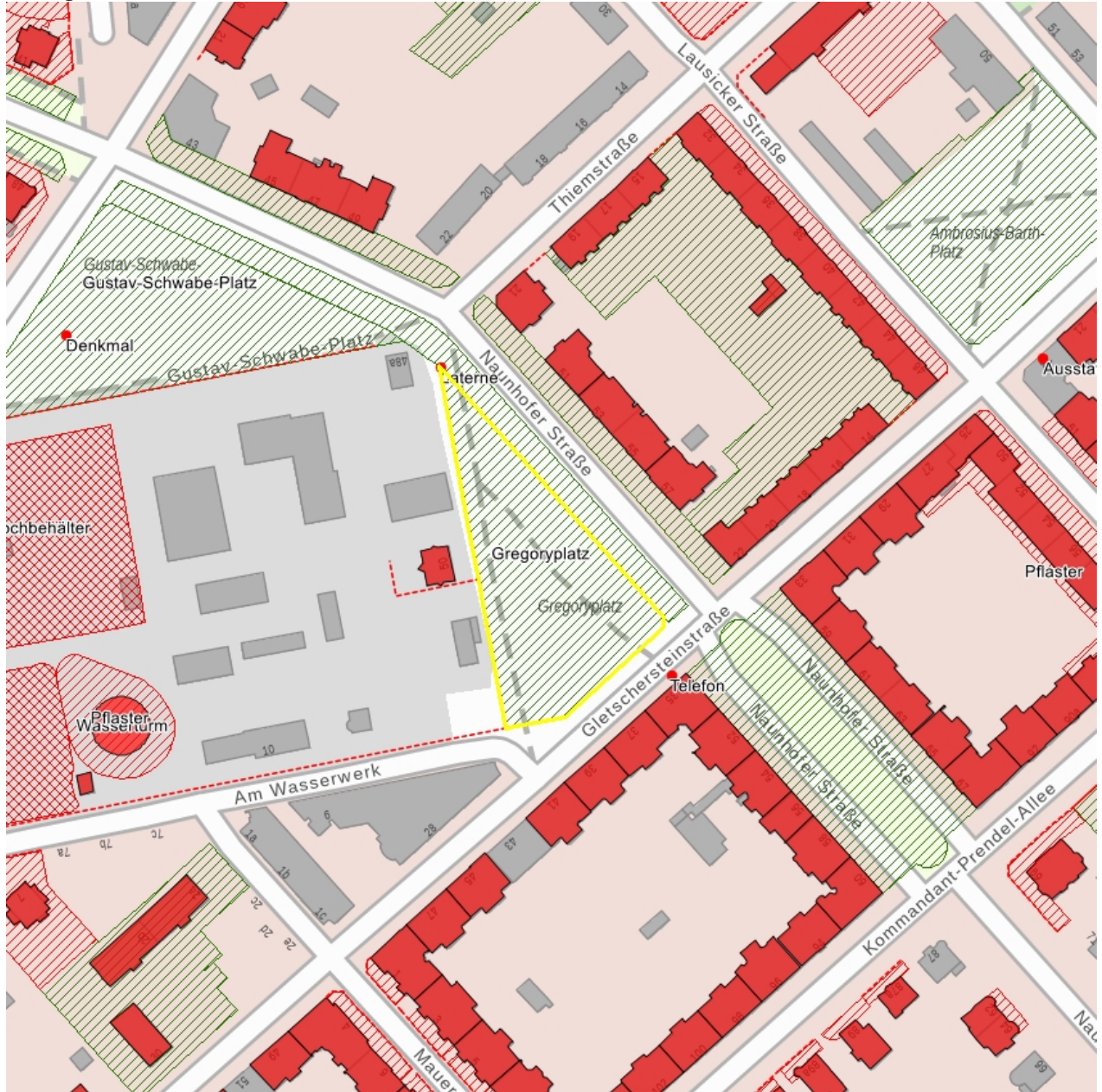
Datierung bez. 1904 (Schmuckplatz)

Ausweisungsstelle Landesamt für Denkmalpflege Sachsen



Fotonummer F 09264804 R
Aufnahmejahr 2024
Fotograf Noack, Thomas
Beschreibung Schmuckplatz

Auszug aus der Denkmalkarte



Dieses Dokument ist gemäß der Creative Commons-Lizenz CC-BY-NC-ND urheberrechtlich geschützt.

