

Kulturdenkmale im Freistaat Sachsen - Denkmaldokument

Obj.-Dok.-Nr.	09263613
Kreis	Leipzig, Stadt
Gemeinde	Leipzig, Stadt
Anschrift	Nikolai-Rumjanzew-Straße 100
Gem. * Fl-stck. * Flur	Kleinzschocher * 249; 254; 260; 994; 995/1
Bauwerksname	Robert-Koch-Park (Sachgesamtheit)
Zusätzl.-Anschrift	<i>Schönauer Straße 230; 232; 234; 236; 238 249; 994*Kleinzschocher</i>

Kurzcharakteristik

Sachgesamtheit Robert-Koch-Park, mit folgenden Einzeldenkmalen: Villa (Haus 16), weitere Villa (Haus 5, heute Chefarztgebäude) mit Wirtschaftsgebäude (Haus 6) und vier Torpfeilern, südlich der Villa (Haus 5) umfriedeter Garten mit zwei Pavillons und weiterer Pavillon westlich der Villa, dritte Villa (Haus 4), Bootshaus (Haus 20), ehemalige Kegelbahn (jetzt Verwaltungsgebäude, Haus 10), drei Eckpavillons an Einfriedungsmauern, erstes oder südliches Pfortnerhaus (mit zwei Torhäuschen, Haus 1 und Haus 2) mit zwei Toreinfahrten und Einfriedung an der Nikolai-Rumjanzew-Straße, zweites oder westliches Pfortnerhaus (Haus 18, heute Arztpraxis) mit Toreinfahrt an der Schönauer Straße, drittes oder nördliches Pfortnerhaus (Haus 17) mit Toreinfahrt an der Bahnlinie sowie Einfriedungsmauer mit drei Türmchen an der Bahnlinie, dazu die Parkanlage mit drei Teichen, verfüllter Gewässerlauf mit Brücke der südlichen Zufahrtsstraße sowie zwei Bogenbrücken im nördlichen Parkteil und Aussichtsterrasse am ehemaligen Badebassin am nördlichen Teich (siehe Einzeldenkmalliste - Obj. 09263720), Denkmal Rudolph Sack (Obj. 09306642, umgelagert in Karl-Heine-Straße 97 für ca. 5 Jahre), weiterhin mit den Sachgesamtheitsteilen: Gedenkstein für die Sack-Familie, zwei Postamente früherer Plastiken im Park; ehemaliger Landsitz mit Parkanlage, heute Robert-Koch-Klinik mit Robert-Koch-Park, weitläufiges Villengelände der Leipziger Großindustriellenfamilie Sack, repräsentative Hauptvilla errichtet für den Landmaschinenfabrikanten Paul Sack (1863-1923), Gebäude im Reformstil der Zeit um 1910, bemerkenswerte großzügige Parkanlage mit weiteren Villen und Nebengebäuden im zeitgleichen Stil, baugeschichtlich, ortsgeschichtlich, gartenhistorisch und künstlerisch von Bedeutung

Datierung	1911-1913 (Parkanlage)
Ausweisungsstelle	Landesamt für Denkmalpflege Sachsen



Fotonummer	F 09263720 E
Aufnahmejahr	2010
Fotograf	Gläser, Nora
Beschreibung	Aussichtsterrasse am nördlichen Teich



Fotonummer	F 09263720 F
Aufnahmejahr	2010
Fotograf	Gläser, Nora
Beschreibung	Hölzerne Brücke im nördlichen Teil des Gartens mit Metallgeländer



Fotonummer	F 09263720 G
Aufnahmejahr	2010
Fotograf	Gläser, Nora
Beschreibung	Steinerne Brücke im nördlichen Teil des Parks mit hölzernem Geländer



Fotonummer
Aufnahmejahr
Fotograf
Beschreibung

F 09263720 H
2010
Gläser, Nora
Detailaufnahme des Reliefs der Steinbrücke



Fotonummer
Aufnahmejahr
Fotograf
Beschreibung

F 09263720 I
2010
Gläser, Nora
Gedenkstein für Familie Rudolph Sack



Fotonummer
Aufnahmejahr
Fotograf
Beschreibung

F 09263720 J
2010
Gläser, Nora
Teil der Doppelbrücke in der südlichen Einfahrtsallee, Blick nach Norden



Fotonummer
Aufnahmejahr
Fotograf
Beschreibung

F 09263613 A
2014
Keller, Michael
Robert-Koch-Park: Villa Sack von Süden



Fotonummer
Aufnahmejahr
Fotograf
Beschreibung

F 09263613 B
2014
Keller, Michael
Robert-Koch-Park: Villa Sack von Norden



Fotonummer
Aufnahmejahr
Fotograf
Beschreibung

F 09263613 C
2014
Keller, Michael
Robert-Koch-Park: Blick vom Altan der Villa Sack zum nördlichen Torhaus



Fotonummer
Aufnahmejahr
Fotograf
Beschreibung

F 09263613 D
2014
Keller, Michael
Robert-Koch-Park: nördliches Torhaus, Außenseite (Alte Salzstraße)



Fotonummer
Aufnahmejahr
Fotograf
Beschreibung

F 09263613 E
2014
Keller, Michael
Robert-Koch-Park: Absturzsicherung am Graben vor dem nördlichen Torhaus, Außenseite (Alte Salzstraße)



Fotonummer
Aufnahmejahr
Fotograf
Beschreibung

F 09263613 F
2014
Keller, Michael
Robert-Koch-Park: nördliches Torhaus, Innenseite (Alte Salzstraße)



Fotonummer
Aufnahmejahr
Fotograf
Beschreibung

F 09263613 G
2014
Keller, Michael
Robert-Koch-Park: westliches Torhaus



Fotonummer
Aufnahmejahr
Fotograf
Beschreibung

F 09263613 H
2014
Keller, Michael
Robert-Koch-Park: nördliche Einfriedung (Parkmauer)



Fotonummer
Aufnahmejahr
Fotograf
Beschreibung

F 09263613 I
2014
Keller, Michael
Robert-Koch-Park: Turmbau der nördlichen Einfriedung (Parkmauer)



Fotonummer
Aufnahmejahr
Fotograf
Beschreibung

F 09263613 J
2014
Keller, Michael
Robert-Koch-Park: Turmbau der nördlichen Einfriedung (Parkmauer, Innenseite)



Fotonummer
Aufnahmejahr
Fotograf
Beschreibung

F 09263613 K
2014
Keller, Michael
Robert-Koch-Park: Turmbau der nördlichen Einfriedung (Parkmauer)



Fotonummer
Aufnahmejahr
Fotograf
Beschreibung

F 09263613 L
2014
Keller, Michael
Robert-Koch-Park: Turmbau der nördlichen Einfriedung (Parkmauer)



Fotonummer
Aufnahmejahr
Fotograf
Beschreibung

F 09263613 M
2014
Keller, Michael
Robert-Koch-Park: Flaggenplatz an der nördlichen Einfriedung




Fotonummer
Aufnahmejahr
Fotograf
Beschreibung

F 09263613 N
2014
Keller, Michael
Robert-Koch-Park: südöstlicher Pavillon der Einfriedung



Fotonummer
Aufnahmejahr
Fotograf
Beschreibung

F 09263613 O
2014
Keller, Michael
Robert-Koch-Park: südwestlicher Pavillon der Einfriedung



Fotonummer
Aufnahmejahr
Fotograf
Beschreibung

F 09263613 P
2014
Keller, Michael
Robert-Koch-Park: südwestlicher Pavillon der Einfriedung



Fotonummer
Aufnahmejahr
Fotograf
Beschreibung

F 09263613 Q
2014
Keller, Michael
Robert-Koch-Park: südliches Tor mit Torhäusern



Fotonummer
Aufnahmejahr
Fotograf
Beschreibung

F 09263613 R
2014
Keller, Michael
Robert-Koch-Park: Garagenanbau am südlichen Tor



Fotonummer
Aufnahmejahr
Fotograf
Beschreibung

F 09263613 S
2014
Keller, Michael
Robert-Koch-Park: Allee am südlichen Tor mit Brücken über den jetzt verfüllten Gewässerlauf



Fotonummer
Aufnahmejahr
Fotograf
Beschreibung

F 09263613 T
2014
Keller, Michael
Robert-Koch-Park: Allee am südlichen Tor



Fotonummer
Aufnahmejahr
Fotograf
Beschreibung

F 09263613 U
2014
Keller, Michael
Robert-Koch-Park: Villa Wichmann von Nordosten



Fotonummer
Aufnahmejahr
Fotograf
Beschreibung

F 09263613 V
2014
Keller, Michael
Robert-Koch-Park: Blick von Süden zum separierten Garten mit Mauer, Brunnenkammer und Pavillons der Villa Wichmann



Fotonummer
Aufnahmejahr
Fotograf
Beschreibung

F 09263613 W
2014
Keller, Michael
Robert-Koch-Park: Blick von Süden über den ehemaligen Teich zur Villa Wichmann



Fotonummer
Aufnahmejahr
Fotograf
Beschreibung

F 09263613 X
2014
Keller, Michael
Robert-Koch-Park: Nebengebäude der Villa Wichmann



Fotonummer
Aufnahmejahr
Fotograf
Beschreibung

F 09263613 Y
2014
Keller, Michael
Robert-Koch-Park: Vorfahrt der Villa Wichmann mit Laternen und Blick zum Pavillon am Ende der Kastanien-Allee



Fotonummer
Aufnahmejahr
Fotograf
Beschreibung

F 09263613 Z
2014
Keller, Michael
Robert-Koch-Park: Pavillon am Ende der Kastanien-Allee



Fotonummer
Aufnahmejahr
Fotograf
Beschreibung

F 09263613 ZA
2014
Keller, Michael
Robert-Koch-Park: dritte Villa von Süden



Fotonummer
Aufnahmejahr
Fotograf
Beschreibung

F 09263613 ZB
2014
Keller, Michael
Robert-Koch-Park: Bootshaus am südöstlichen Teich



Fotonummer
Aufnahmejahr
Fotograf
Beschreibung

F 09263613 ZC
2014
Keller, Michael
Robert-Koch-Park: Blick über den Graben an der Insel des Bootshauses zum südöstlichen Teich



Fotonummer
Aufnahmejahr
Fotograf
Beschreibung

F 09263613 ZD
2014
Keller, Michael
Robert-Koch-Park: Blick Widerlager einer der Brücken über den Graben an der Insel des Bootshauses



Fotonummer
Aufnahmejahr
Fotograf
Beschreibung

F 09263613 ZE
2014
Keller, Michael
Robert-Koch-Park: ehemalige Kegelbahn (baulich verändert/mit späteren Anbauten)



Fotonummer
Aufnahmejahr
Fotograf
Beschreibung

F 09263613 ZF
2014
Keller, Michael
Robert-Koch-Park: Gedenkstein westlich der Villa Sack



Fotonummer
Aufnahmejahr
Fotograf
Beschreibung

F 09263613 ZG
2014
Keller, Michael
Robert-Koch-Park: Brücke der nördlichen Teichkette



Fotonummer
Aufnahmejahr
Fotograf
Beschreibung

F 09263613 ZH
2014
Keller, Michael
Robert-Koch-Park: Blick über den nördlichen Teich zur Stützmauer des Badebassins




Fotonummer
Aufnahmejahr
Fotograf
Beschreibung

F 09263613 ZI
2014
Keller, Michael
Robert-Koch-Park: plastischer Schmuck an der Stützmauer des Badebassins



Fotonummer
Aufnahmejahr
Fotograf
Beschreibung

F 09263613 ZJ
2014
Keller, Michael
Robert-Koch-Park: Badebassin am nördlichen Teich



Fotonummer
Aufnahmejahr
Fotograf
Beschreibung

F 09263613 ZK
2014
Keller, Michael
Robert-Koch-Park: Blick über den Terrassengarten



Fotonummer
Aufnahmejahr
Fotograf
Beschreibung

F 09263613 ZL
2014
Keller, Michael
Robert-Koch-Park: Pavillon am Terrassengarten



Fotonummer
Aufnahmejahr
Fotograf
Beschreibung

F 09263613 ZM
2014
Keller, Michael
Robert-Koch-Park: Sicht vom Terrassengarten in den Park (mit moderner Plastik), links und rechts die Postamente der historischen Plastiken



Fotonummer
Aufnahmejahr
Fotograf
Beschreibung

F 09263613 ZN
2014
Keller, Michael
Robert-Koch-Park: Sicht von der Terrasse der Villa Sack nach Südosten in den Park



Fotonummer
Aufnahmejahr
Fotograf
Beschreibung

F 09263613 ZR
2025
Nitzsche, Mathis
Robert-Koch-Park; Ansicht von der Schönauer Straße Ecke Nikolai-Rumjanzew-Straße



Fotonummer
Aufnahmejahr
Fotograf
Beschreibung

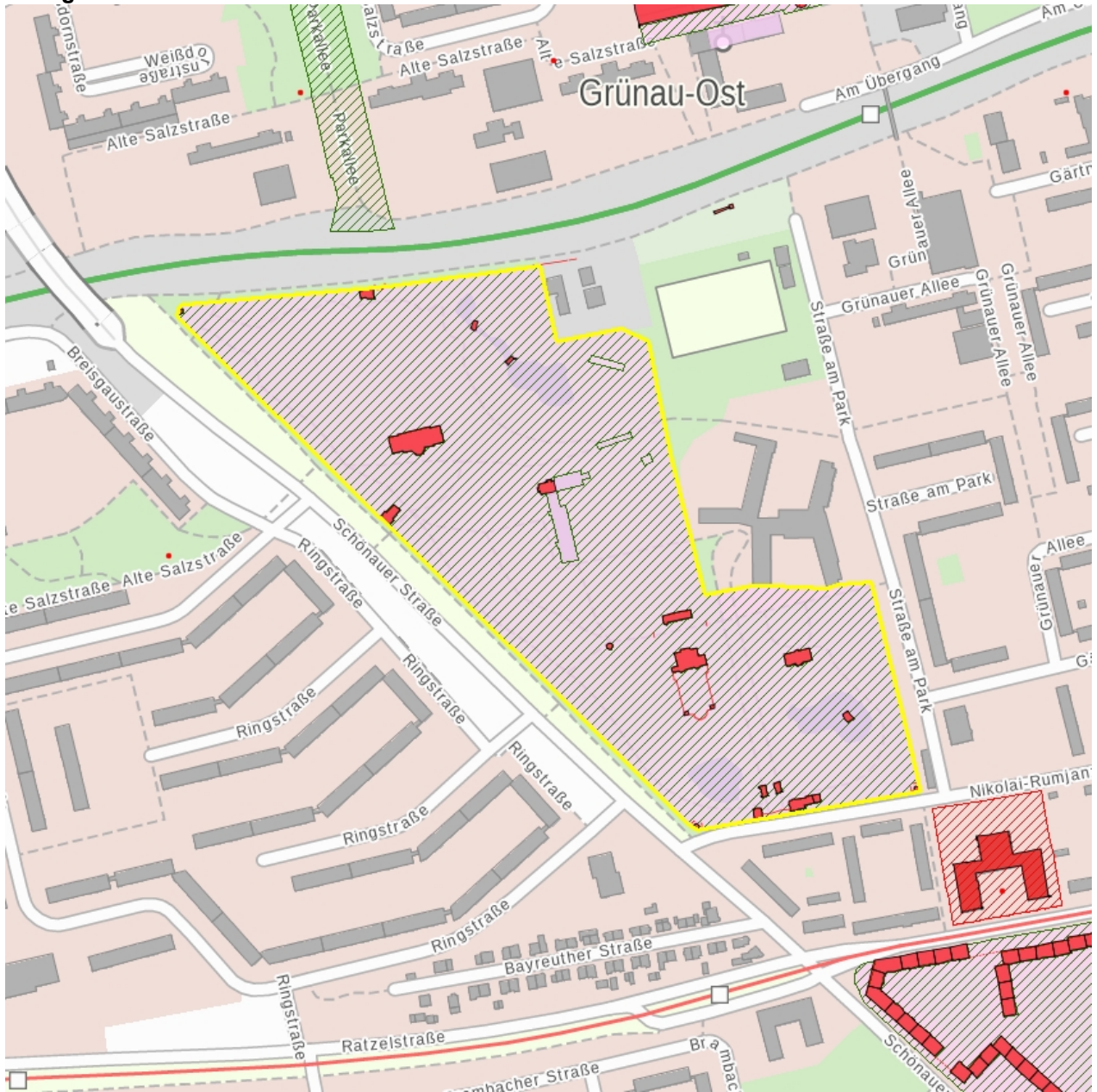
F 09263613 ZS
2025
Nitzsche, Mathis
Robert-Koch-Park; Gedenkstein Fam. Sack westlich der Villa Sack



Fotonummer
Aufnahmejahr
Fotograf
Beschreibung

F 09263613 ZT
2025
Nitzsche, Mathis
Robert-Koch-Park; Gedenkstein Fam. Sack westlich der Villa Sack, Detailansicht

Auszug aus der Denkmalkarte



Dieses Dokument ist gemäß der Creative Commons-Lizenz CC-BY-NC-ND urheberrechtlich geschützt.

