

## Kulturdenkmale im Freistaat Sachsen - Denkmaldokument

<b>Obj.-Dok.-Nr.</b>	09260346	
<b>Kreis</b>	Leipzig, Stadt	
<b>Gemeinde</b>	Leipzig, Stadt	
<b>Anschrift</b>	Mariannenpark -	
<b>Gem. * Fl-stck. * Flur</b>	Schönefeld * 276/1; 276/2	
<b>Bauwerksname</b>	Mariannenpark	
<b>Zusätzl.-Anschrift</b>	<i>Adenauerallee 7; 9</i>	<i>276/1*Schönefeld</i>
<b>Zusätzl.-Anschrift</b>	<i>Schönefelder Allee 23a</i>	<i>707*Schönefeld</i>

### Kurzcharakteristik

Parkanlage (Anschrift: Mariannenpark, ohne Hausnummer) mit Sportplätzen (Anschrift: Adenauerallee 7 und 9) und mit Treppenanlage des Rosengartens; Parkanlage mit historischem Wegenetz, Allee, Baumgruppen und Rodelbahn, baugeschichtlich, ortsgeschichtlich und gartenkünstlerisch von Bedeutung [Störelement: Neubau Schönefelder Allee 23a]

<b>Datierung</b>	1913-1916 (Parkanlage)
<b>Ausweisungsstelle</b>	Landesamt für Denkmalpflege Sachsen



<b>Fotonummer</b>	<b>XXVII/62/41</b>
Aufnahmejahr	1994
Fotograf	Noack, Thomas; Müller, Steffen-Peter
Beschreibung	Park; Ansicht Treppenanlage Rosengarten



<b>Fotonummer</b>	<b>XXVII/68/24</b>
Aufnahmejahr	1994
Fotograf	Müller, Steffen-Peter; Noack, Thomas
Beschreibung	Gärtnerhaus, im Park gelegen



<b>Fotonummer</b>	<b>XXVII/68/22</b>
Aufnahmejahr	1994
Fotograf	Müller, Steffen-Peter; Noack, Thomas
Beschreibung	Gärtnerhaus, im Park gelegen



<b>Fotonummer</b>	<b>F 09260346 A</b>
Aufnahmejahr	2014
Fotograf	Keller, Michael
Beschreibung	Hauptachse im südlichen Teil des Mariannenparks (Zugang Schönefelder Allee/Rohrteichstraße)



<b>Fotonummer</b>	<b>F 09260346 B</b>
Aufnahmejahr	2014
Fotograf	Keller, Michael
Beschreibung	Rondell am Ende der Hauptachse im südlichen Teil des Mariannenparks



**Fotonummer**  
Aufnahmejahr  
Fotograf  
Beschreibung

**F 09260346 C**  
2014  
Keller, Michael  
Blick von Süden über den Rosengarten



**Fotonummer**  
Aufnahmejahr  
Fotograf  
Beschreibung

**F 09260346 D**  
2014  
Keller, Michael  
nördliche Haupttreppe im Rosengarten



**Fotonummer**  
Aufnahmejahr  
Fotograf  
Beschreibung

**F 09260346 E**  
2014  
Keller, Michael  
Detail der nördlichen Haupttreppe im Rosengarten



**Fotonummer**  
Aufnahmejahr  
Fotograf  
Beschreibung

**F 09260346 F**  
2014  
Keller, Michael  
seitlicher Treppenaufgang an der Südseite des Rosengartens



**Fotonummer**  
Aufnahmejahr  
Fotograf  
Beschreibung

**F 09260346 G**  
2014  
Keller, Michael  
Blick von Süden über die Stauden-Mulde



**Fotonummer**  
Aufnahmejahr  
Fotograf  
Beschreibung

**F 09260346 H**  
2014  
Keller, Michael  
Baumhain des Ruheplatzes westlich des Staudengartens




**Fotonummer**  
Aufnahmejahr  
Fotograf  
Beschreibung

**F 09260346 I**  
2014  
Keller, Michael  
Blick vom Staudengarten zum Ruheplatz



**Fotonummer**  
Aufnahmejahr  
Fotograf  
Beschreibung

**F 09260346 J**  
2014  
Keller, Michael  
Blick über den Staudengarten



**Fotonummer**  
Aufnahmejahr  
Fotograf  
Beschreibung

**F 09260346 K**  
2014  
Keller, Michael  
Blick über die Tummelwiese



**Fotonummer**  
Aufnahmejahr  
Fotograf  
Beschreibung

**F 09260346 L**  
2014  
Keller, Michael  
das Gärtnerhaus von Süden



**Fotonummer**  
Aufnahmejahr  
Fotograf  
Beschreibung

**F 09260346 M**  
2014  
Keller, Michael  
das Gärtnerhaus von Norden




**Fotonummer**  
Aufnahmejahr  
Fotograf  
Beschreibung

**F 09260346 N**  
2014  
Keller, Michael  
Wandbrunnen und Einfriedung am Gärtnerhaus



**Fotonummer**  
Aufnahmejahr  
Fotograf  
Beschreibung

**F 09260346 O**  
2014  
Keller, Michael  
Auslaufmulde an der Rodelbahn



**Fotonummer**  
Aufnahmejahr  
Fotograf  
Beschreibung

**F 09260346 P**  
2014  
Keller, Michael  
Rodelbahn



**Fotonummer**  
Aufnahmejahr  
Fotograf  
Beschreibung

**F 09260346 Q**  
2014  
Keller, Michael  
Achse des ehemaligen Ernst-Thälmann-Hains im Norden des Mariannenparks



**Fotonummer**  
Aufnahmejahr  
Fotograf  
Beschreibung

**F 09260346 R**  
2014  
Keller, Michael  
ehemaliger Ernst-Thälmann-Hain



**Fotonummer**  
Aufnahmejahr  
Fotograf  
Beschreibung

**F 09260346 S**  
2014  
Keller, Michael  
Allee im Südwesten des Mariannenparks (am Sportplatz Adenauerallee)



**Fotonummer**  
Aufnahmejahr  
Fotograf  
Beschreibung

**F 09260346 T**  
2015  
Keller, Michael  
Findling am Rand der zentralen Tummelwiese (Südwestseite) mit Inschrift "Mariannenpark"



**Fotonummer**  
Aufnahmejahr  
Fotograf  
Beschreibung

**F 09260346 U**  
2015  
Nitzsche, Mathis  
Park (mit Rodelbahn)



**Fotonummer**  
Aufnahmejahr  
Fotograf  
Beschreibung

**F 09260346 V**  
2020  
Nitzsche, Mathis  
Parkanlage



**Fotonummer**  
Aufnahmejahr  
Fotograf  
Beschreibung

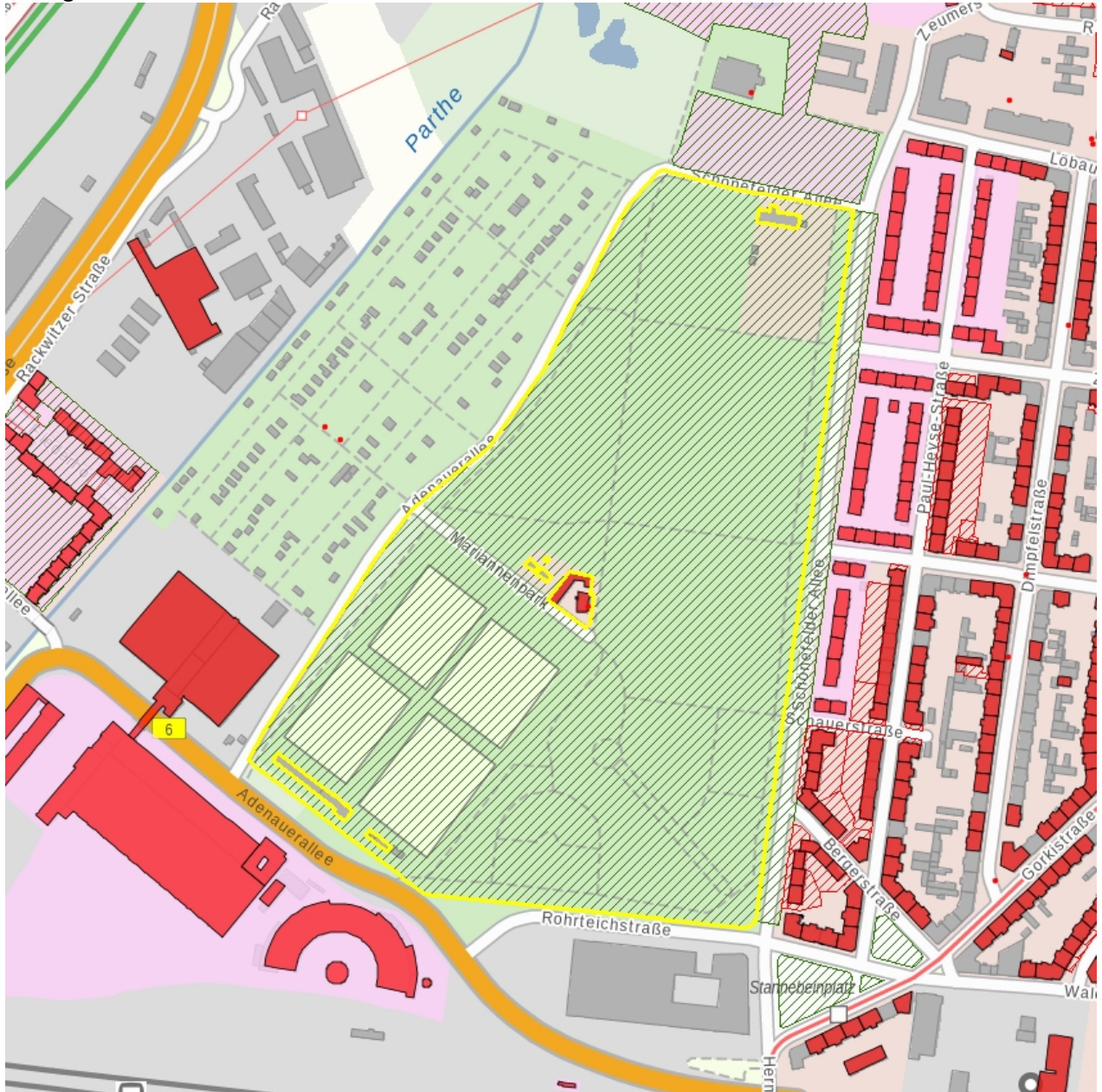
**F 09260346 W**  
2020  
Nitzsche, Mathis  
Parkanlage



**Fotonummer**  
Aufnahmejahr  
Fotograf  
Beschreibung

**F 09260346 X**  
2024  
Noack, Thomas  
Parkanlage

### Auszug aus der Denkmalkarte



Dieses Dokument ist gemäß der Creative Commons-Lizenz CC-BY-NC-ND urheberrechtlich geschützt.



**Obj.-Dok.-Nr.** 09260346  
**Kreis** Leipzig, Stadt  
**Gemeinde** Leipzig, Stadt

**Anschrift** Adenauerallee 7; 9

**Gem. \* Fl-stck. \* Flur** Schönefeld \* 276/1

**Bauwerksname** Mariannenpark

**Zusätzl.-Anschrift** Adenauerallee 7; 9 276/1\*Schönefeld

**Zusätzl.-Anschrift** Schönefelder Allee 23a 707\*Schönefeld

### **Kurzcharakteristik**

Parkanlage (Anschrift: Mariannenpark, ohne Hausnummer) mit Sportplätzen (Anschrift: Adenauerallee 7 und 9) und mit Treppenanlage des Rosengartens; Parkanlage mit historischem Wegenetz, Allee, Baumgruppen und Rodelbahn, baugeschichtlich, ortsgeschichtlich und gartenkünstlerisch von Bedeutung [Störelement: Neubau Schönefelder Allee 23a]

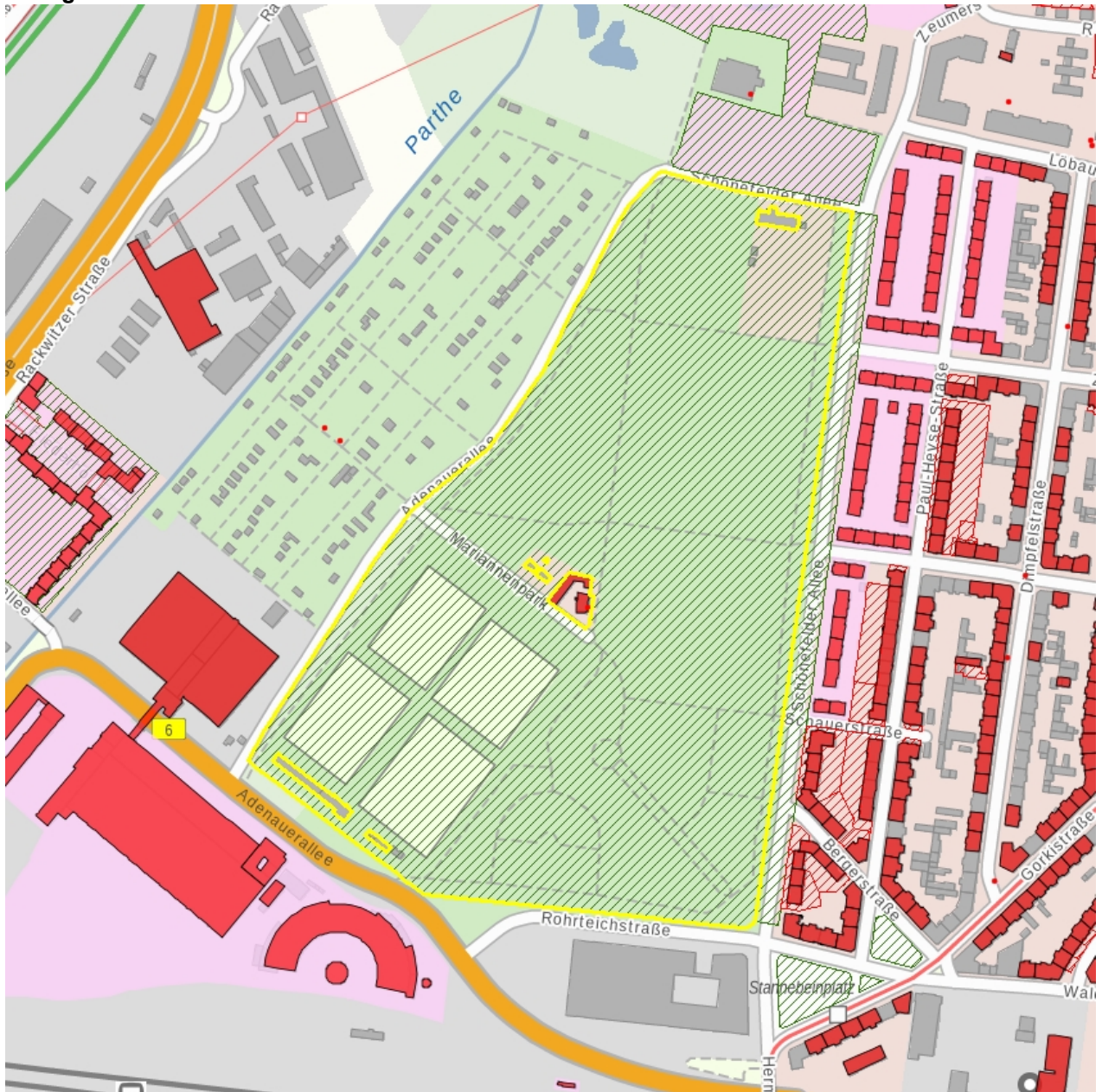
**Datierung** 1913-1916 (Parkanlage)

**Ausweisungsstelle** Landesamt für Denkmalpflege Sachsen



<b>Fotonummer</b>	<b>F 09260346 X</b>
Aufnahmejahr	2024
Fotograf	Noack, Thomas
Beschreibung	Parkanlage

## Auszug aus der Denkmalkarte



Dieses Dokument ist gemäß der Creative Commons-Lizenz CC-BY-NC-ND urheberrechtlich geschützt.



<b>Obj.-Dok.-Nr.</b>	09260346	
<b>Kreis</b>	Leipzig, Stadt	
<b>Gemeinde</b>	Leipzig, Stadt	
<b>Anschrift</b>	Schönefelder Allee 23a	
<b>Gem. * Fl-stck. * Flur</b>	Schönefeld * 707	
<b>Bauwerksname</b>	Mariannenpark	
<b>Zusätzl.-Anschrift</b>	Adenauerallee 7; 9	276/1*Schönefeld
<b>Zusätzl.-Anschrift</b>	Schönefelder Allee 23a	707*Schönefeld
<b>Kurzcharakteristik</b>		

Parkanlage (Anschrift: Mariannenpark, ohne Hausnummer) mit Sportplätzen (Anschrift: Adenauerallee 7 und 9) und mit Treppenanlage des Rosengartens; Parkanlage mit historischem Wegenetz, Allee, Baumgruppen und Rodelbahn, baugeschichtlich, ortsgeschichtlich und gartenkünstlerisch von Bedeutung [Störelement: Neubau Schönefelder Allee 23a]

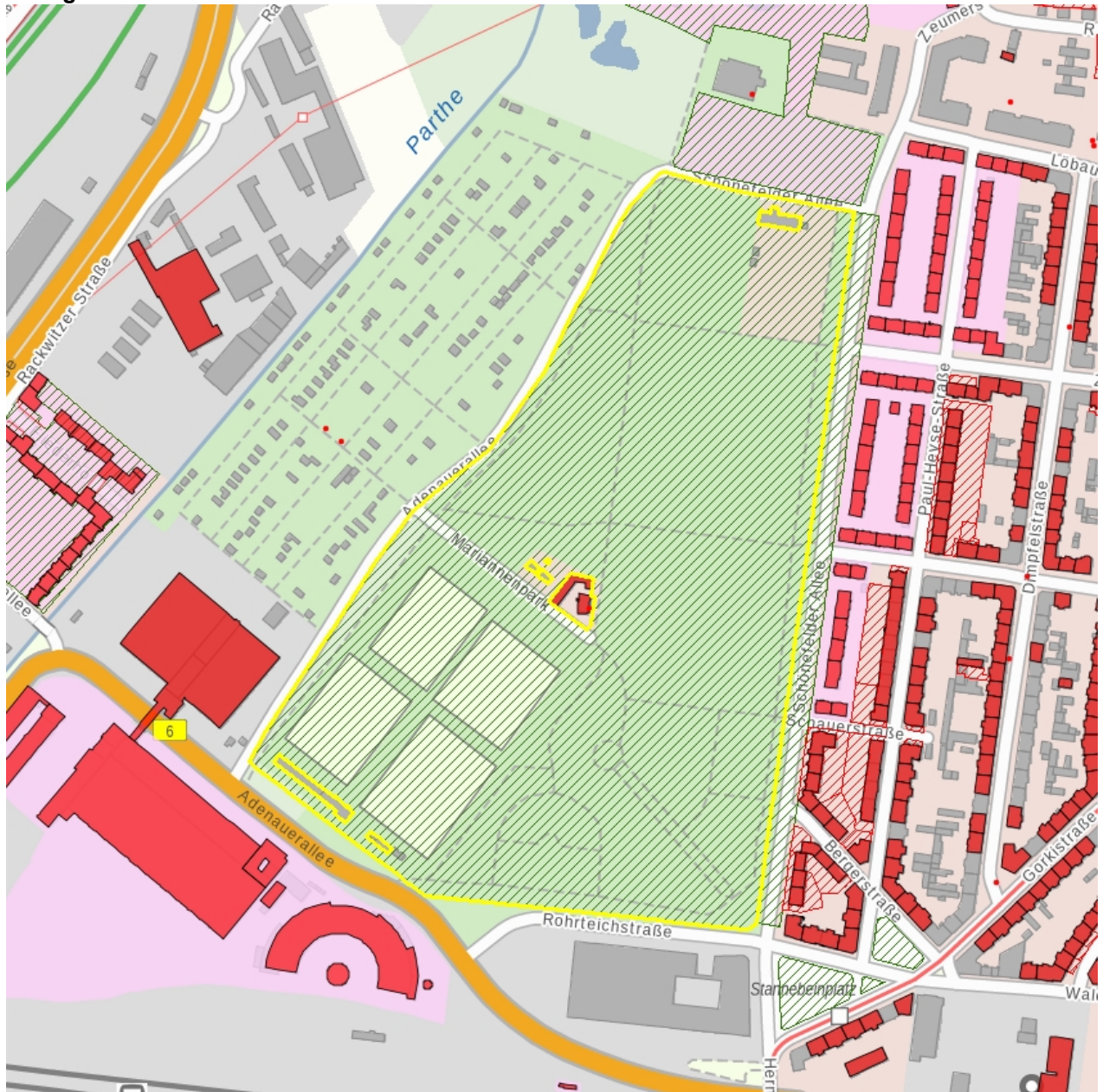
**Datierung** 1913-1916 (Parkanlage)

**Ausweisungsstelle** Landesamt für Denkmalpflege Sachsen



<b>Fotonummer</b>	<b>F 09260346 X</b>
Aufnahmejahr	2024
Fotograf	Noack, Thomas
Beschreibung	Parkanlage

### Auszug aus der Denkmalkarte



Dieses Dokument ist gemäß der Creative Commons-Lizenz CC-BY-NC-ND urheberrechtlich geschützt.

