

Kulturdenkmale im Freistaat Sachsen - Denkmaldokument

Obj.-Dok.-Nr.	09255068	
Kreis	Leipzig	
Gemeinde	Wurzen, Stadt	
Anschrift	Straße des Friedens 25; 25a; 25b; 25c; 36a	
Gem. * Fl-stck. * Flur	Wurzen * 176/1; 177/1; 178/9; 178/10	
Bauwerksname	Wurzener Teppich- und Velours-Fabriken A.-G. (ehem.); Wurzener Teppich-Fabrik A.-G. (ehem.)	
Zusätzl.-Anschrift	<i>Alte Nischwitzter Straße 7</i>	<i>175*Wurzen</i>

Kurzcharakteristik

Teppichfabrik mit zwei Produktionsgebäuden (Anschrift: Straße des Friedens 25, 25a, 25b, 25c und 36a), Verwaltungsgebäude (Anschrift: Alte Nischwitzter Straße 7) sowie weiterem Gebäude, Brücke über den Mühlgraben und Garten der Fabrikantenvilla mit Einfriedung (Anschrift: Alte Nischwitzter Straße 3), im Garten Sitznischenportal; Produktionsgebäude (Anschrift: Straße des Friedens 25, 25a, 25b, 25c) ein Putzbau in Stahlskelettbauweise bzw. Stahlbetonbau um 1925, Produktionsgebäude (Anschrift: Straße des Friedens 36a) eingeschossiger lang gestreckter Baukörper mit Zyklopenmauerwerk, älteres Gebäude daneben, Wohnhaus/Verwaltungsgebäude (Anschrift: Alte Nischwitzter Straße 7) im Reformstil der Zeit um 1910 nach Entwurf des Leipziger Architekten Max Fricke, Villengarten mit Einfriedung, Grotte und kleeblattförmigen Wasserbecken, Terrassierungen sowie raum- und strukturbildender Bepflanzung, interessante Industriearchitektur von ortsbildprägendem und ortsgeschichtlichem Charakter, zum Teil unter Einbezug von älteren Gebäuden

Datierung 1912 (Fabrikgebäude); 1920-1922 (Fabrikgebäude); 1927 (Wohnhaus); 1559 (Portal)

Ausweisungsstelle Landesamt für Denkmalpflege Sachsen



Fotonummer XXV/67/6
Aufnahmejahr
Fotograf
Beschreibung



Fotonummer XXIX/10/58
Aufnahmejahr
Fotograf
Beschreibung



Fotonummer XXIX/10/60
Aufnahmejahr
Fotograf
Beschreibung



Fotonummer XXIX/10/62
Aufnahmejahr
Fotograf
Beschreibung



Fotonummer
Aufnahmejahr
Fotograf
Beschreibung

XXIX/10/64



Fotonummer
Aufnahmejahr
Fotograf
Beschreibung

XXIX/10/66



Fotonummer
Aufnahmejahr
Fotograf
Beschreibung

XXIX/10/70



Fotonummer
Aufnahmejahr
Fotograf
Beschreibung

F 09255068 A
1994
Noack, Thomas
Fabrikanlage



Fotonummer
Aufnahmejahr
Fotograf
Beschreibung

F 09255068 D
2009
Nitzsche, Mathis
Fabrikanlage, Gebäude 11



Fotonummer
Aufnahmejahr
Fotograf
Beschreibung

F 09255068 E
2009
Nitzsche, Mathis
Fabrikanlage, Gebäude 14



Fotonummer
Aufnahmejahr
Fotograf
Beschreibung

F 09255068 F
2009
Nitzsche, Mathis
Fabrikanlage, älteres Gebäude neben Gebäude 14



Fotonummer
Aufnahmejahr
Fotograf
Beschreibung

F 09255068 G
2009
Nitzsche, Mathis
FabrikantenvillaKEIN DENKMAL



Fotonummer
Aufnahmejahr
Fotograf
Beschreibung

F 09255068 H
2009
Nitzsche, Mathis
FabrikantenvillaKEIN DENKMAL



Fotonummer
Aufnahmejahr
Fotograf
Beschreibung

F 09255068 I
2015
Weser, Gerd
FabrikantenvillaKEIN DENKMAL



Fotonummer
Aufnahmejahr
Fotograf
Beschreibung

F 09255068 J
2015
Weser, Gerd
ehem. Sitzplatz mit Sitznischenportal, Blick von Nordosten



Fotonummer
Aufnahmejahr
Fotograf
Beschreibung

F 09255068 L
2015
Weser, Gerd
Reste des Ziergitterzaunes oberhalb der Einfriedungsmauer, Blick von Süden




Fotonummer
Aufnahmejahr
Fotograf
Beschreibung

F 09255068 K
2015
Weser, Gerd
Einfriedungsmauer und ehem. Sitzplatz mit Aufstockung, Blick von Südwesten



Fotonummer
Aufnahmejahr
Fotograf
Beschreibung

F 09255068 M
2015
Weser, Gerd
Villengarten: Grotte, Blick von Westen



Fotonummer
Aufnahmejahr
Fotograf
Beschreibung

F 09255068 N
2015
Weser, Gerd
Villengarten: Grotte mit kleeblattförmigem Wasserbecken, Blick von Süden



Fotonummer
Aufnahmejahr
Fotograf
Beschreibung

F 09255068 O
2015
Weser, Gerd
Remise zur Fabrikantenvilla?KEIN DENKMAL



Fotonummer
Aufnahmejahr
Fotograf
Beschreibung

F 09255068 Q
2015
Untere Denkmalschutzbehörde
FabrikantenvillaKEIN DENKMAL



Fotonummer
Aufnahmejahr
Fotograf
Beschreibung

F 09255068 R
2015
Untere Denkmalschutzbehörde
FabrikantenvillaKEIN DENKMAL



Fotonummer
Aufnahmejahr
Fotograf
Beschreibung

F 09255068 S
2015
Untere Denkmalschutzbehörde
FabrikantenvillaKEIN DENKMAL



Fotonummer
Aufnahmejahr
Fotograf
Beschreibung

F 09255068 T
2015
Untere Denkmalschutzbehörde
Fabrikantenvilla, Garten, Sitznischenportal



Fotonummer
Aufnahmejahr
Fotograf
Beschreibung

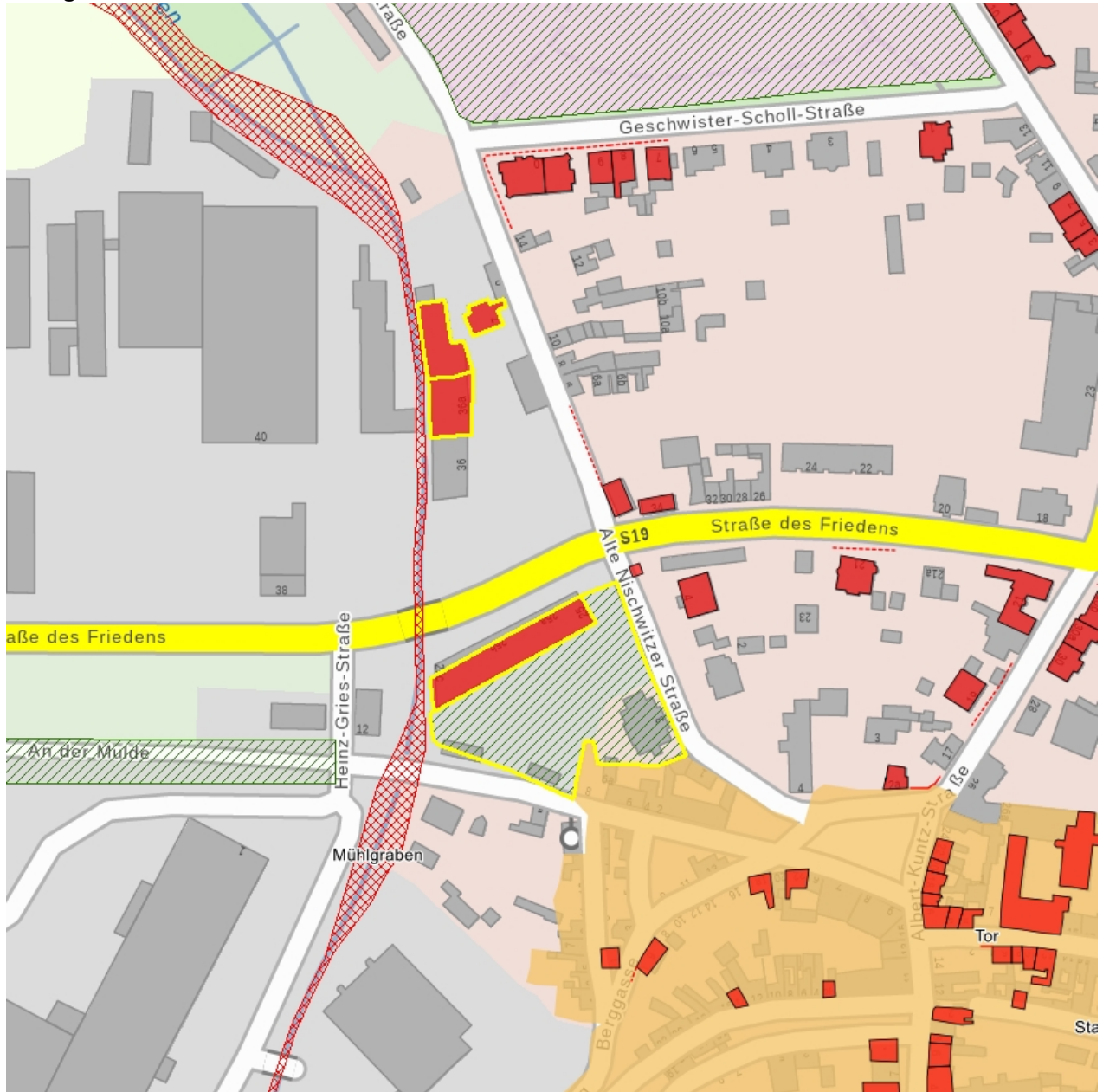
F 09255068 U
2015
Untere Denkmalschutzbehörde
Fabrikantenvilla, Garten, Grotte



Fotonummer
Aufnahmejahr
Fotograf
Beschreibung

F 09255068 W
2025
Trajkovits, Thomas
Produktionsgebäude

Auszug aus der Denkmalkarte



Dieses Dokument ist gemäß der Creative Commons-Lizenz CC-BY-NC-ND urheberrechtlich geschützt.



Obj.-Dok.-Nr. 09255068
Kreis Leipzig
Gemeinde Wurzen, Stadt

Anschrift Alte Nischwitzer Straße 7
Gem. * Fl-stck. * Flur Wurzener * 175
Bauwerksname Wurzener Teppich- und Velours-Fabriken A.-G. (ehem.); Wurzener Teppich-Fabrik A.-G. (ehem.)
Zusätzl.-Anschrift Alte Nischwitzer Straße 7 175*Wurzener

Kurzcharakteristik

Teppichfabrik mit zwei Produktionsgebäuden (Anschrift: Straße des Friedens 25, 25a, 25b, 25c und 36a), Verwaltungsgebäude (Anschrift: Alte Nischwitzer Straße 7) sowie weiterem Gebäude, Brücke über den Mühlgraben und Garten der Fabrikantenvilla mit Einfriedung (Anschrift: Alte Nischwitzer Straße 3), im Garten Sitznischenportal; Produktionsgebäude (Anschrift: Straße des Friedens 25, 25a, 25b, 25c) ein Putzbau in Stahlskelettbauweise bzw. Stahlbetonbau um 1925, Produktionsgebäude (Anschrift: Straße des Friedens 36a) eingeschossiger lang gestreckter Baukörper mit Zyklopenmauerwerk, älteres Gebäude daneben, Wohnhaus/Verwaltungsgebäude (Anschrift: Alte Nischwitzer Straße 7) im Reformstil der Zeit um 1910 nach Entwurf des Leipziger Architekten Max Fricke, Villengarten mit Einfriedung, Grotte und kleeblattförmigen Wasserbecken, Terrassierungen sowie raum- und strukturbildender Bepflanzung, interessante Industriearchitektur von ortsbildprägendem und ortsgeschichtlichem Charakter, zum Teil unter Einbezug von älteren Gebäuden

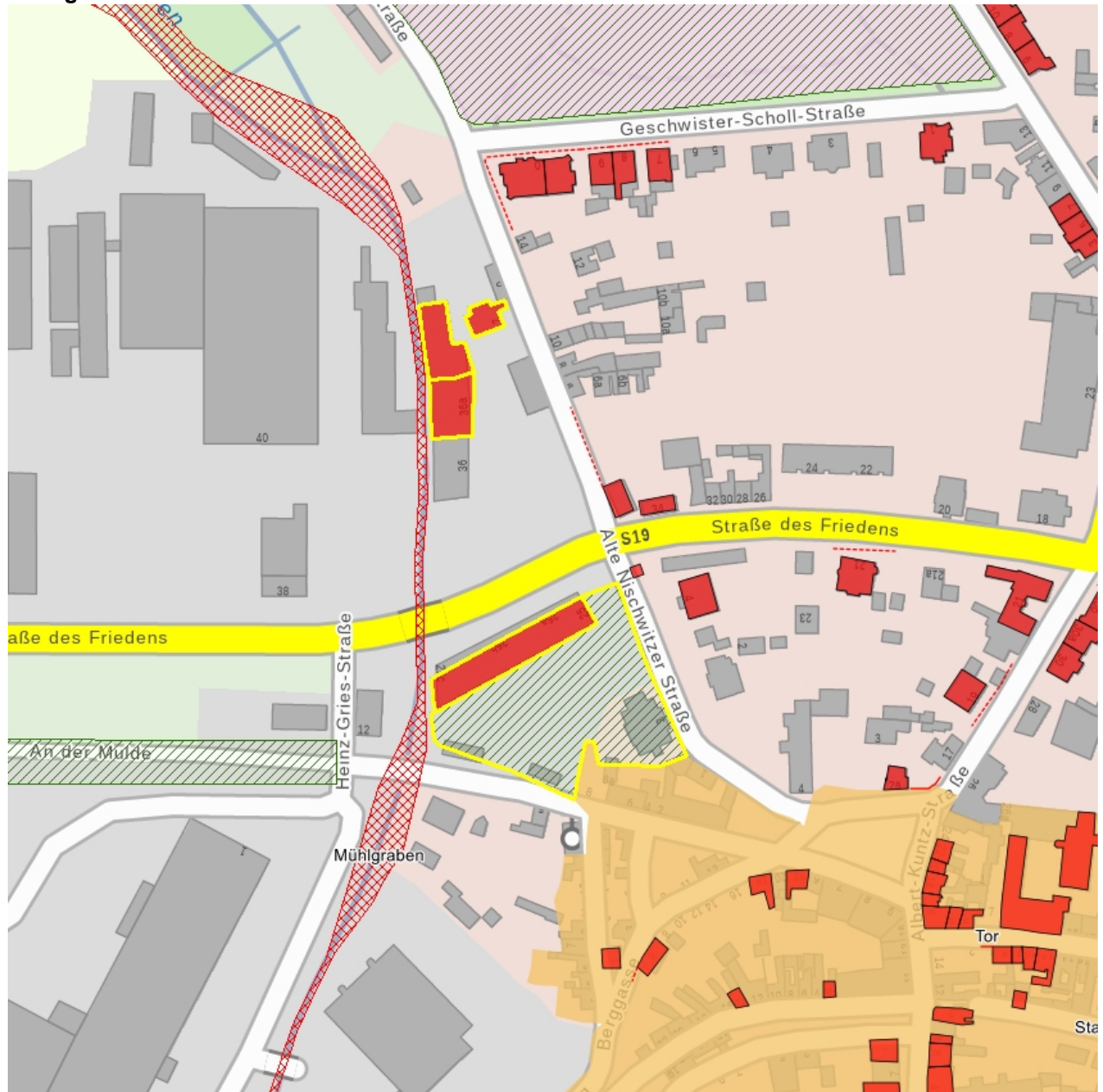
Datierung 1912 (Fabrikgebäude); 1920-1922 (Fabrikgebäude); 1927 (Wohnhaus); 1559 (Portal)

Ausweisungsstelle Landesamt für Denkmalpflege Sachsen



Fotonummer	F 09255068 W
Aufnahmejahr	2025
Fotograf	Trajkovits, Thomas
Beschreibung	Produktionsgebäude

Auszug aus der Denkmalkarte



Dieses Dokument ist gemäß der Creative Commons-Lizenz CC-BY-NC-ND urheberrechtlich geschützt.

