

Kulturdenkmale im Freistaat Sachsen - Denkmaldokument

Obj.-Dok.-Nr.	09254290
Kreis	Sächsische Schweiz-Osterzgebirge
Gemeinde	Lohmen
Anschrift	Lochmühlenweg -
Gem. * Fl-stck. * Flur	Mühsdorf * 1/2; 205/a; 208
Bauwerksname	Lochmühle
Zusätzl.-Anschrift	-- 15; 125*Daube

Kurzcharakteristik

Mühlenanwesen (früher auch Gasthof, zwei Gebäude) mit Wehr, Mühlgraben, Bogenbrücke über die Wesenitz und Brücke über einen zufließenden Bach; einer der ersten Mühlengasthöfe in der Sächsischen Schweiz, tourismusgeschichtliche und baugeschichtliche Bedeutung

Datierung bez. 1828 (Mühle); bez. 1735 (Bogenbrücke)

Ausweisungsstelle Landesamt für Denkmalpflege Sachsen



Fotonummer LIII/55/26
Aufnahmejahr
Fotograf
Beschreibung



Fotonummer LIII/55/27
Aufnahmejahr
Fotograf
Beschreibung



Fotonummer LIII/55/28
Aufnahmejahr
Fotograf
Beschreibung



Fotonummer LIII/55/35
Aufnahmejahr
Fotograf
Beschreibung



Fotonummer XXX/35/26
Aufnahmejahr
Fotograf
Beschreibung




Fotonummer XXX/35/28
Aufnahmejahr
Fotograf
Beschreibung



Fotonummer
Aufnahmejahr
Fotograf
Beschreibung

F 09254290 A
2012
Nitzsche, Mathis
Mühlenanwesen (früher auch Gasthof, zwei Gebäude)



Fotonummer
Aufnahmejahr
Fotograf
Beschreibung

F 09254290 B
2012
Nitzsche, Mathis
Mühlenanwesen (früher auch Gasthof, zwei Gebäude)



Fotonummer
Aufnahmejahr
Fotograf
Beschreibung

F 09254290 C
2012
Nitzsche, Mathis
Mühlenanwesen (früher auch Gasthof, zwei Gebäude), Eingang der Mühle



Fotonummer
Aufnahmejahr
Fotograf
Beschreibung

F 09254290 D
2012
Nitzsche, Mathis
Mühlenanwesen (früher auch Gasthof, zwei Gebäude)



Fotonummer
Aufnahmejahr
Fotograf
Beschreibung

F 09254290 E
2012
Nitzsche, Mathis
Mühlenanwesen (früher auch Gasthof, zwei Gebäude)



Fotonummer
Aufnahmejahr
Fotograf
Beschreibung

F 09254290 F
2012
Nitzsche, Mathis
Mühlenanwesen (früher auch Gasthof, zwei Gebäude)



Fotonummer
Aufnahmejahr
Fotograf
Beschreibung

F 09254290 G
2012
Nitzsche, Mathis
Mühlenanwesen (früher auch Gasthof, zwei Gebäude) mit Brücke



Fotonummer
Aufnahmejahr
Fotograf
Beschreibung

F 09254290 H
2012
Nitzsche, Mathis
Mühlenanwesen, Brücke



Fotonummer
Aufnahmejahr
Fotograf
Beschreibung

F 09254290 I
2012
Nitzsche, Mathis
Mühlenanwesen, Brücke



Fotonummer
Aufnahmejahr
Fotograf
Beschreibung

F 09254290 J
2012
Nitzsche, Mathis
Mühlenanwesen (früher auch Gasthof, zwei Gebäude)



Fotonummer
Aufnahmejahr
Fotograf
Beschreibung

F 09254290 K
2012
Nitzsche, Mathis
Mühlenanwesen, Wehr



Fotonummer
Aufnahmejahr
Fotograf
Beschreibung

F 09254290 L
2012
Nitzsche, Mathis
Mühlenanwesen (früher auch Gasthof, zwei Gebäude)



Fotonummer
Aufnahmejahr
Fotograf
Beschreibung

F 09254290 M
2012
Nitzsche, Mathis
Mühlenanwesen, Brücke



Fotonummer
Aufnahmejahr
Fotograf
Beschreibung

F 09254290 N
2012
Nitzsche, Mathis
Mühlenanwesen, Brücke und kleine Brücke über einen
zufließenden Bach



Fotonummer
Aufnahmejahr
Fotograf
Beschreibung

F 09254290 O
2012
Nitzsche, Mathis
Mühlenanwesen, kleine Brücke über einen zufließenden Bach



Fotonummer
Aufnahmejahr
Fotograf
Beschreibung

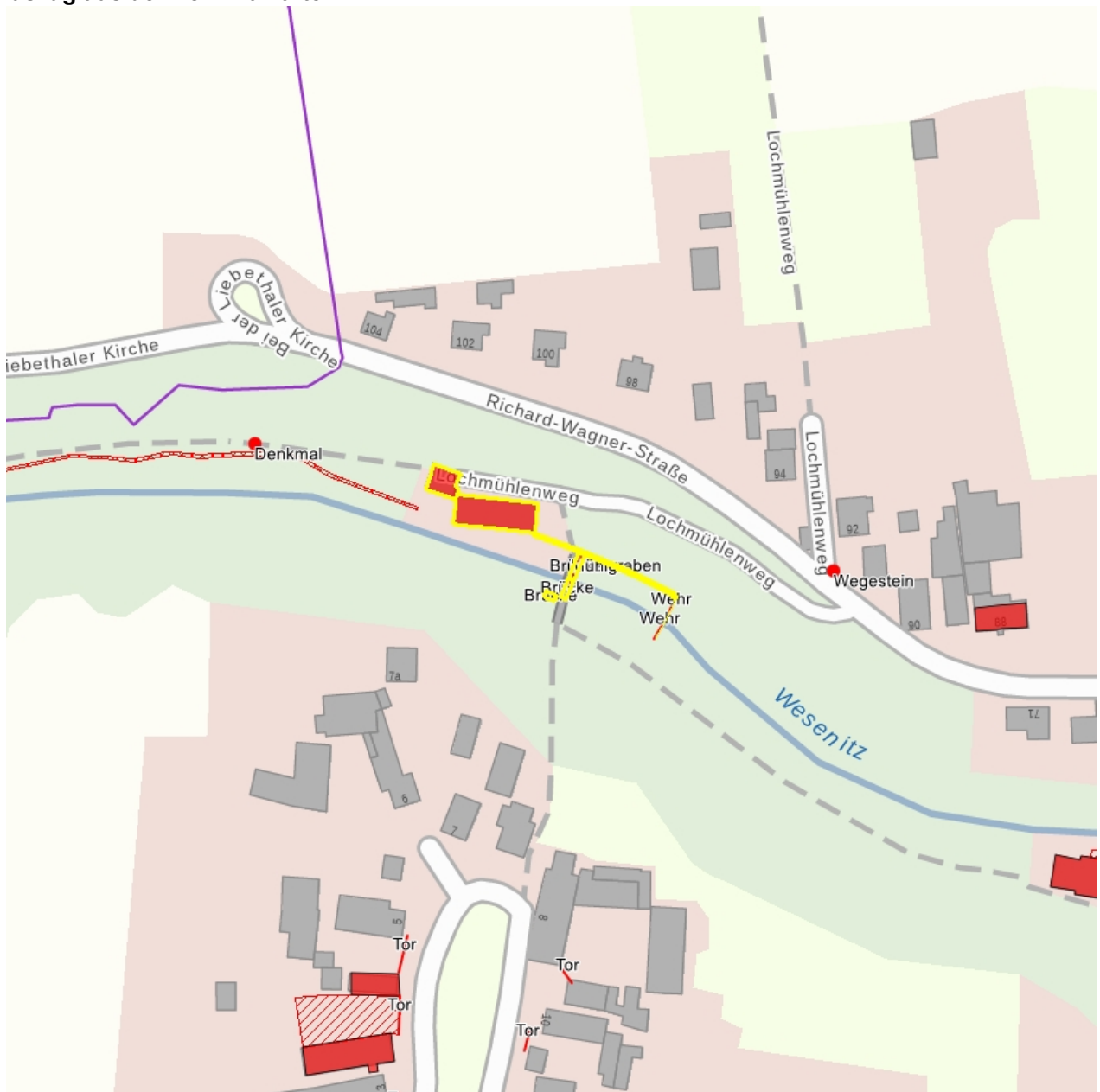
F 09254290 P
2012
Nitzsche, Mathis
Mühlenanwesen, Weg von Mühlisdorf



Fotonummer
Aufnahmejahr
Fotograf
Beschreibung

F 09254290 Q
2017
Kemna, Claudia
Mühlenanwesen (früher auch Gasthof, zwei Gebäude)

Auszug aus der Denkmalkarte



Dieses Dokument ist gemäß der Creative Commons-Lizenz CC-BY-NC-ND urheberrechtlich geschützt.



Obj.-Dok.-Nr.	09254290
Kreis	Sächsische Schweiz-Osterzgebirge
Gemeinde	Lohmen
Anschrift	--
Gem. * Fl.-stck. * Flur	Daube * 15; 125
Bauwerksname	Lochmühle
Zusätzl.-Anschrift	-- 15; 125*Daube

Kurzcharakteristik

Mühlengasthof (früher auch Gasthof, zwei Gebäude) mit Wehr, Mühlgraben, Bogenbrücke über die Wesnitz und Brücke über einen zufließenden Bach; einer der ersten Mühlengasthöfe in der Sächsischen Schweiz, tourismusgeschichtliche und baugeschichtliche Bedeutung

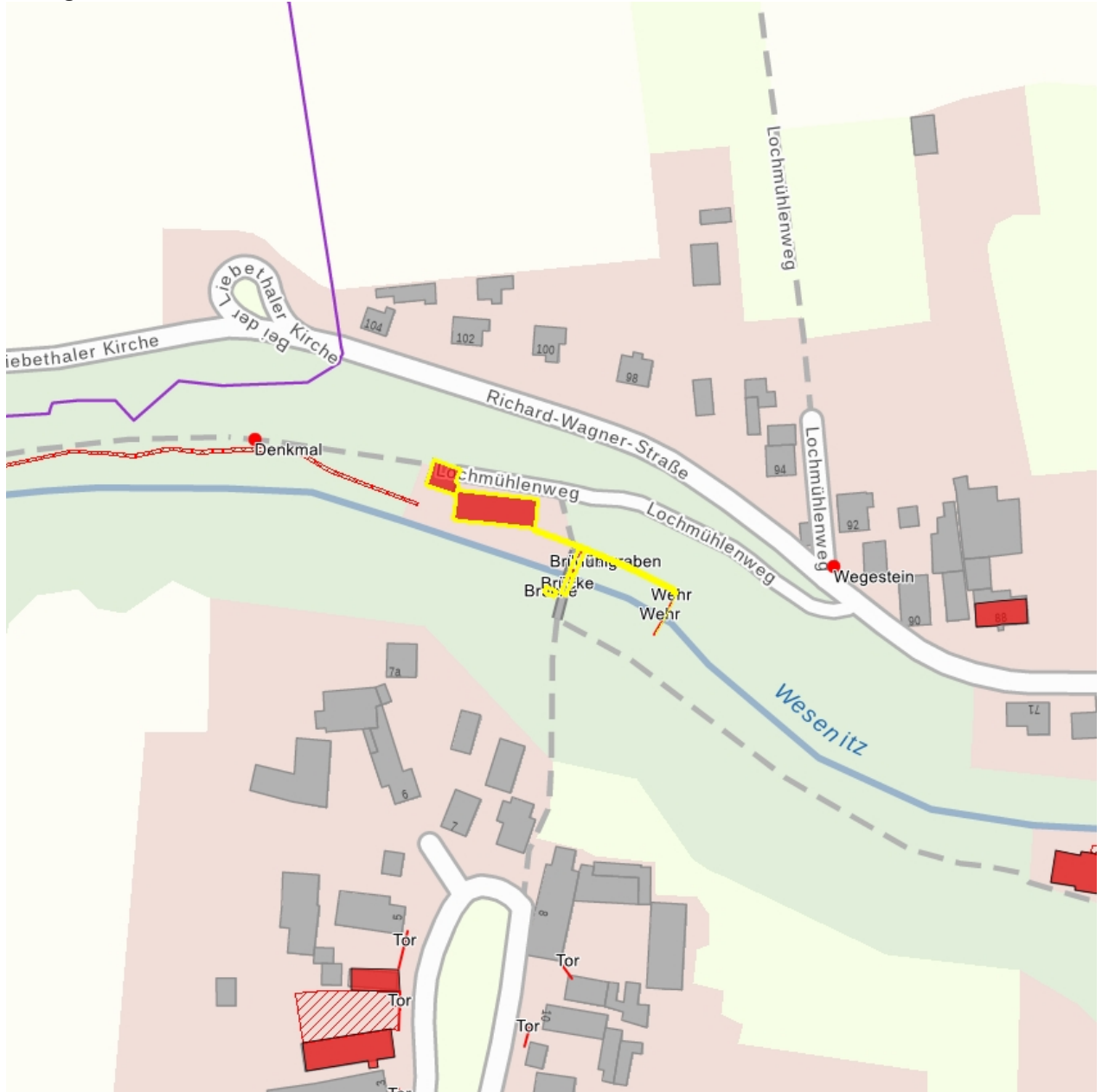
Datierung bez. 1828 (Mühle); bez. 1735 (Bogenbrücke)

Ausweisungsstelle Landesamt für Denkmalpflege Sachsen



Fotonummer **F 09254290 F**
Aufnahmejahr 2012
Fotograf Nitzsche, Mathis
Beschreibung Mühlenanwesen (früher auch Gasthof, zwei Gebäude)

Auszug aus der Denkmalkarte



Dieses Dokument ist gemäß der Creative Commons-Lizenz CC-BY-NC-ND urheberrechtlich geschützt.

