

Kulturdenkmale im Freistaat Sachsen - Denkmaldokument

Obj.-Dok.-Nr.	09251881	
Kreis	Bautzen	
Gemeinde	Weißenberg, Stadt	
Anschrift	Am Schloß 1; 12	
Gem. * Fl-stck. * Flur	Gröditz; Weicha * 91; 92; 76; 86; 75/1; 87; 73/2; 75/2; 73/1; 72; 56; 74; 85/1; 65/2; 66/1; 221; 224; 155/1; 89/2	
Bauwerksname	Rittergut Gröditz mit Weichaer Anlagen in der (Sachgesamtheit)	
Zusätzl.-Anschrift	<i>Alter Berg 18</i>	<i>89/1; 88*Gröditz</i>
Zusätzl.-Anschrift	<i>An der Kirche 10</i>	<i>95/2*Gröditz</i>

Kurzcharakteristik

Einzeldenkmale der Sachgesamtheit Rittergut Gröditz: Schloss (Am Schloß 12), Eiskeller, sogenanntes »Gotisches Haus«, Wohn- und Wirtschaftsgebäude (nördliche Hälfte des Gebäudetraktes - Alter Berg 18), Stall-Scheunen-Gebäude (südliche Hälfte des Gebäudetraktes - Am Schloß - ohne Nummer, gegenüber Am Schloß 12), Wohn- und Wirtschaftsgebäude sowie angebauter Stall-Scheunen-Trakt (Am Schloß 1), zwei Guttscheunen (An der Kirche 10), innere und äußere Bruchstein-Stützmauern, Steinbank und Wegesystem im Schlosspark, der »Schneckenberg«, drei Steinbänke, steinerne Sitznische, historisches Wegesystem, Bodenrelief und Slawische Schanze im sog. Schanzenpark, fünf Steinbänke, zwei steinerne Tische, Grotte, Reste des »Judentempels«, »Bastei«, »Mosesfelsen«, »Steinerne Tisch« und »Steinerne Sitzecke« als Aussichtspunkte sowie historisches Wegesystem, Treppenanlagen und Bodenrelief der Weichaer Anlagen in der Gröditzer Skala (siehe auch Sachgesamtheitsliste - Obj. 09300806); baugeschichtlich, ortsgeschichtlich und sozialgeschichtlich sowie gartenkünstlerisch und landschaftsgestaltend von Bedeutung

Datierung 1738 (Schloss (Rittergut)); 18. Jh. (Alter Berg 18, nördl. Hälfte u. Am Schloß; 18. Jh. (Am Schloß 1, mit Stall-Scheunen-Trakt); 18. Jh. (An der Kirche 10); im Kern 15./16. Jh. (Am Schloß 12, »Gotisches Haus

Ausweisungsstelle Landesamt für Denkmalpflege Sachsen

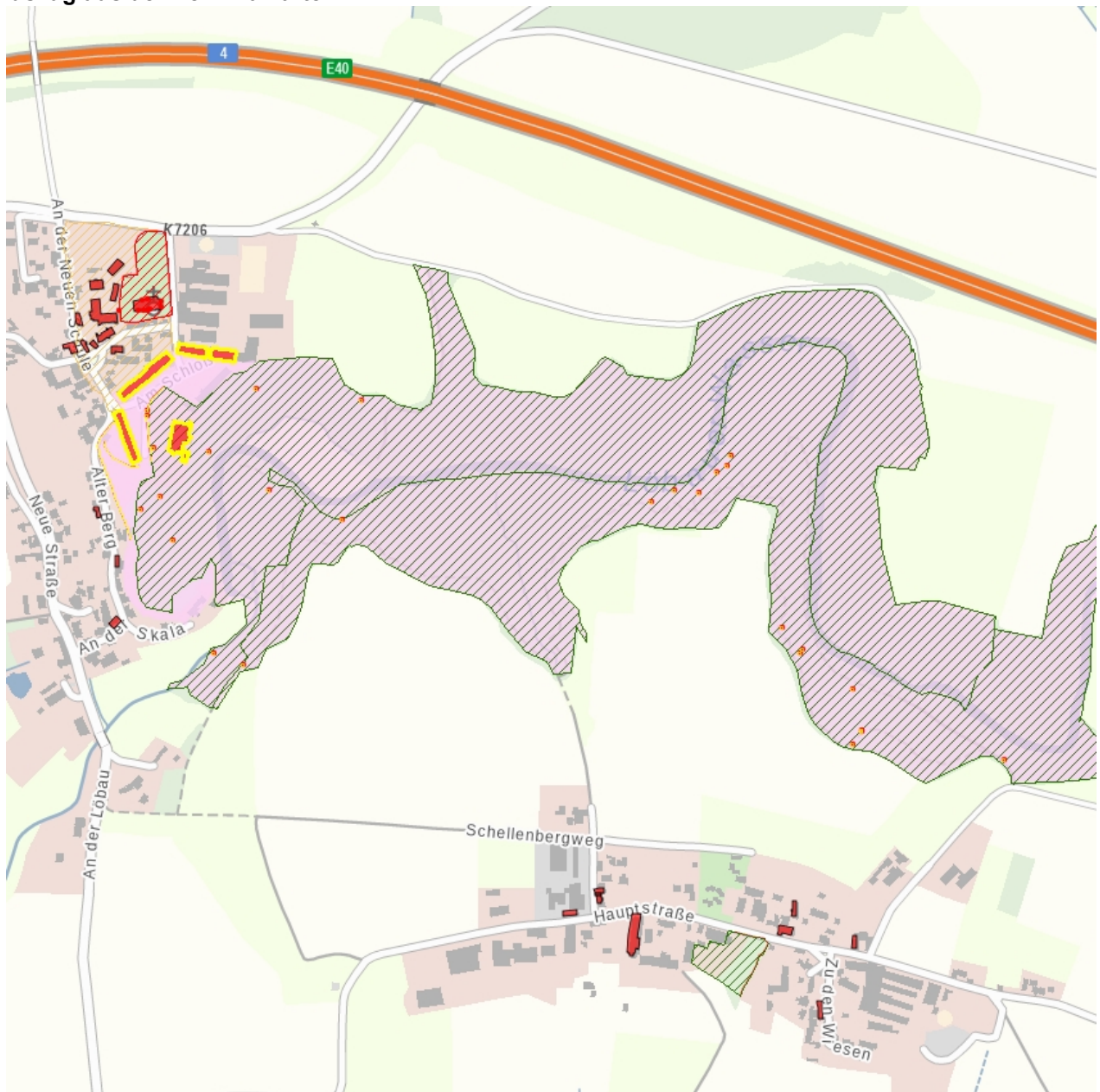


Fotonummer DF 456 861
Aufnahmejahr
Fotograf
Beschreibung



Fotonummer DF 456 862
Aufnahmejahr
Fotograf
Beschreibung

Auszug aus der Denkmalkarte



Dieses Dokument ist gemäß der Creative Commons-Lizenz CC-BY-NC-ND urheberrechtlich geschützt.



Obj.-Dok.-Nr.	09251881	
Kreis	Bautzen	
Gemeinde	Weißenberg, Stadt	
Anschrift	Alter Berg 18	
Gem. * Fl.-stck. * Flur	Gröditz * 89/1; 88	
Bauwerksname	Rittergut Gröditz mit Weichaer Anlagen in der (Sachgesamtheit)	
Zusätzl.-Anschrift	Alter Berg 18	89/1; 88*Gröditz
Zusätzl.-Anschrift	An der Kirche 10	95/2*Gröditz
Kurzcharakteristik		

Einzeldenkmale der Sachgesamtheit Rittergut Gröditz: Schloss (Am Schloß 12), Eiskeller, sogenanntes »Gotisches Haus«, Wohn- und Wirtschaftsgebäude (nördliche Hälfte des Gebäudetraktes - Alter Berg 18), Stall-Scheunen-Gebäude (südliche Hälfte des Gebäudetraktes - Am Schloß - ohne Nummer, gegenüber Am Schloß 12), Wohn- und Wirtschaftsgebäude sowie angebauter Stall-Scheunen-Trakt (Am Schloß 1), zwei Guttscheunen (An der Kirche 10), innere und äußere Bruchstein-Stützmauern, Steinbank und Wegesystem im Schlosspark, der »Schneckenberg«, drei Steinbänke, steinerne Sitznische, historisches Wegesystem, Bodenrelief und Slawische Schanze im sog. Schanzenpark, fünf Steinbänke, zwei steinerne Tische, Grotte, Reste des »Judentempels«, »Bastei«, »Mosesfelsen«, »Steinerne Tisch« und »Steinerne Sitzecke« als Aussichtspunkte sowie historisches Wegesystem, Treppenanlagen und Bodenrelief der Weichaer Anlagen in der Gröditzter Skala (siehe auch Sachgesamtheitsliste - Obj. 09300806); baugeschichtlich, ortsgeschichtlich und sozialgeschichtlich sowie gartenkünstlerisch und landschaftsgestaltend von Bedeutung

Datierung 1738 (Schloss (Rittergut)); 18. Jh. (Alter Berg 18, nördl. Hälfte u. Am Schloß; 18. Jh. (Am Schloß 1, mit Stall-Scheunen-Trakt); 18. Jh. (An der Kirche 10); im Kern 15./16. Jh. (Am Schloß 12, »Gotisches Haus

Ausweisungsstelle Landesamt für Denkmalpflege Sachsen

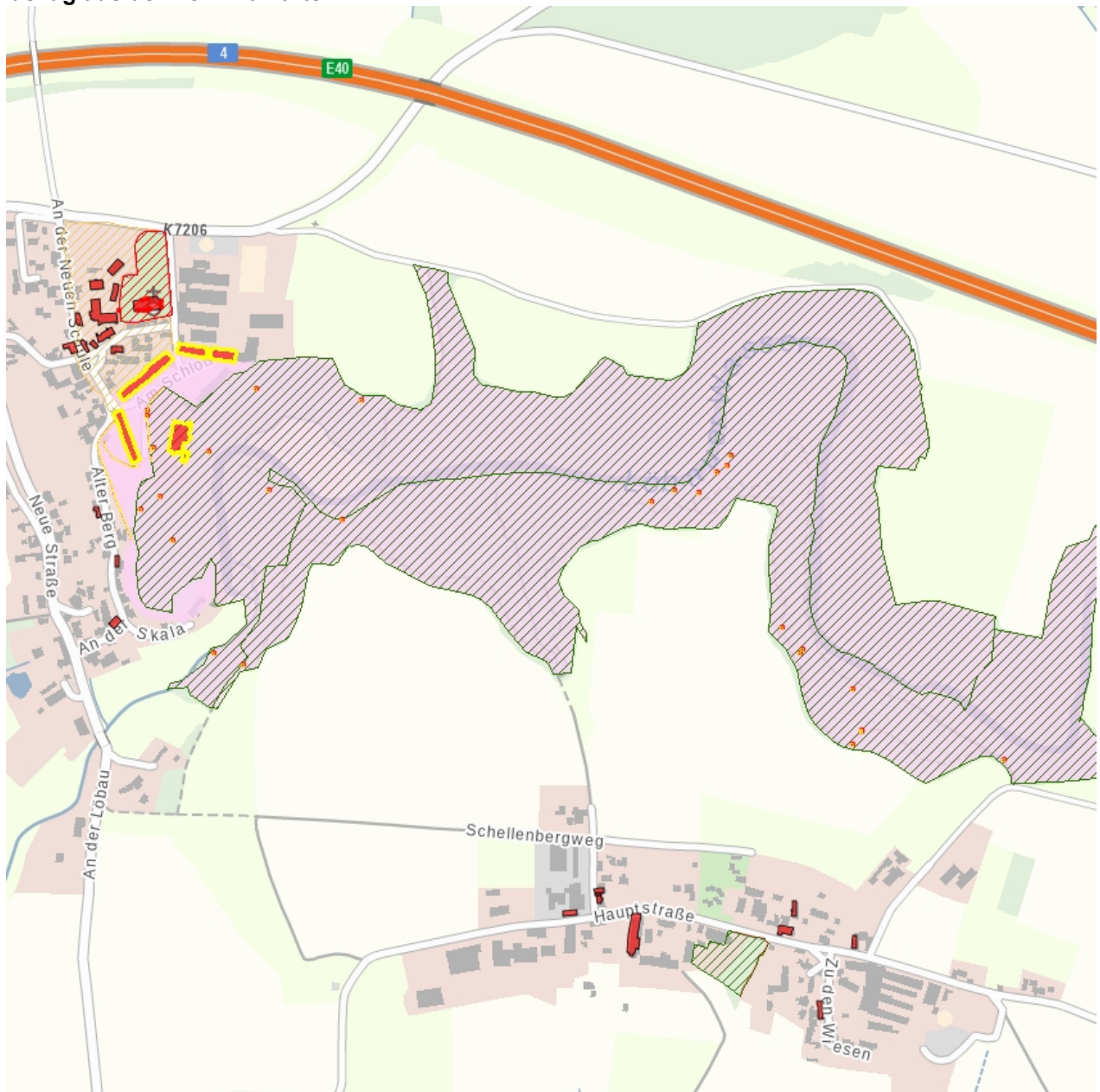


Fotonummer DF 456 861
Aufnahmejahr
Fotograf
Beschreibung



Fotonummer DF 456 862
Aufnahmejahr
Fotograf
Beschreibung

Auszug aus der Denkmalkarte



Dieses Dokument ist gemäß der Creative Commons-Lizenz CC-BY-NC-ND urheberrechtlich geschützt.



Obj.-Dok.-Nr.	09251881	
Kreis	Bautzen	
Gemeinde	Weißenberg, Stadt	
Anschrift	An der Kirche 10	
Gem. * Fl.-stck. * Flur	Gröditz * 95/2	
Bauwerksname	Rittergut Gröditz mit Weichaer Anlagen in der (Sachgesamtheit)	
Zusätzl.-Anschrift	Alter Berg 18	89/1; 88*Gröditz
Zusätzl.-Anschrift	An der Kirche 10	95/2*Gröditz
Kurzcharakteristik		

Einzeldenkmale der Sachgesamtheit Rittergut Gröditz: Schloss (Am Schloß 12), Eiskeller, sogenanntes »Gotisches Haus«, Wohn- und Wirtschaftsgebäude (nördliche Hälfte des Gebäudetraktes - Alter Berg 18), Stall-Scheunen-Gebäude (südliche Hälfte des Gebäudetraktes - Am Schloß - ohne Nummer, gegenüber Am Schloß 12), Wohn- und Wirtschaftsgebäude sowie angebauter Stall-Scheunen-Trakt (Am Schloß 1), zwei Guttscheunen (An der Kirche 10), innere und äußere Bruchstein-Stützmauern, Steinbank und Wegesystem im Schlosspark, der »Schneckenberg«, drei Steinbänke, steinerne Sitznische, historisches Wegesystem, Bodenrelief und Slawische Schanze im sog. Schanzenpark, fünf Steinbänke, zwei steinerne Tische, Grotte, Reste des »Judentempels«, »Bastei«, »Mosesfelsen«, »Steinerner Tisch« und »Steinerne Sitzecke« als Aussichtspunkte sowie historisches Wegesystem, Treppenanlagen und Bodenrelief der Weichaer Anlagen in der Gröditzter Skala (siehe auch Sachgesamtheitsliste - Obj. 09300806); baugeschichtlich, ortsgeschichtlich und sozialgeschichtlich sowie gartenkünstlerisch und landschaftsgestaltend von Bedeutung

Datierung 1738 (Schloss (Rittergut)); 18. Jh. (Alter Berg 18, nördl. Hälfte u. Am Schloß; 18. Jh. (Am Schloß 1, mit Stall-Scheunen-Trakt); 18. Jh. (An der Kirche 10); im Kern 15./16. Jh. (Am Schloß 12, »Gotisches Haus

Ausweisungsstelle Landesamt für Denkmalpflege Sachsen

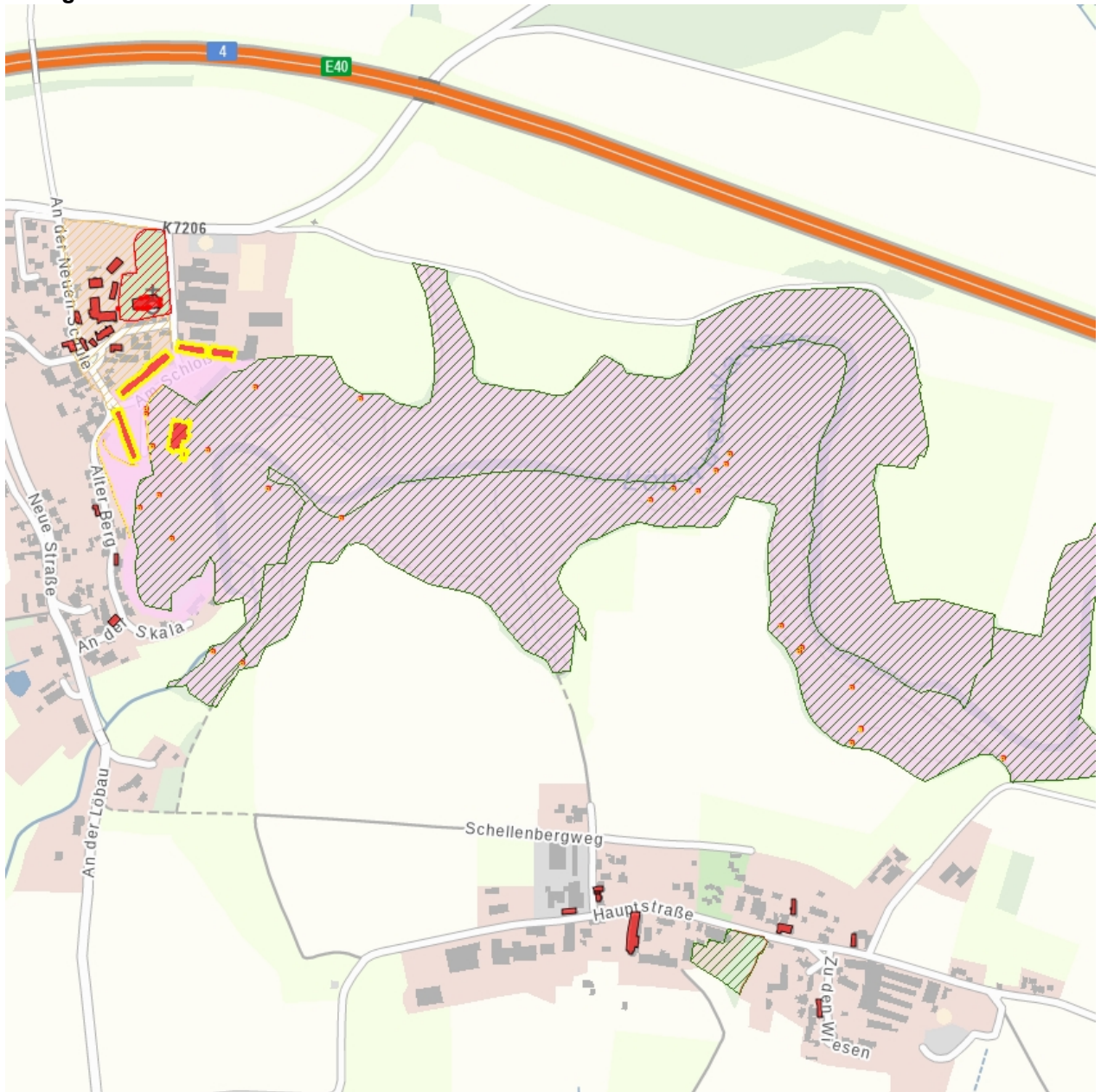


Fotonummer DF 456 861
Aufnahmejahr
Fotograf
Beschreibung



Fotonummer DF 456 862
Aufnahmejahr
Fotograf
Beschreibung

Auszug aus der Denkmalkarte



Dieses Dokument ist gemäß der Creative Commons-Lizenz CC-BY-NC-ND urheberrechtlich geschützt.

