

Kulturdenkmale im Freistaat Sachsen - Denkmaldokument

Obj.-Dok.-Nr.	09244882
Kreis	Chemnitz, Stadt
Gemeinde	Chemnitz, Stadt
Anschrift	Augustusburger Straße 45 (bei)
Gem. * Fl-stck. * Flur	Chemnitz * 2120/14
Bauwerksname	Eisenbahnbogen Chemnitz (Sachgesamtheit); Eisenbahnbrücke Augustusburger Straße
Zusätzl.-Anschrift	<i>Uferstraße 26 (bei)</i>

Kurzcharakteristik

Einzeldenkmale in der Sachgesamtheit Eisenbahnbogen Chemnitz: Eisenbahnbrücke mit Flügelmauern über die Augustusburger Straße und angrenzender nördlicher Stützmauer zwischen Hauptbahnhofgelände und Höhe Dammstraße sowie südlich angrenzender Stützmauer bis Straßenbrücke Zschopauer Straße (siehe auch Sachgesamtheitsdokument – Obj. 09306647); technikgeschichtlich bedeutende elegante Eisenbrücke in sachlichen Formen sowie stadtbildprägender Geländeeinschnitt mit einer in der Höhe variierenden Stützmauer aus Natursteinquadern der Hauptbahnstrecke Dresden–Werdau (6258, sä. DW) zeugen vom Umbau der Chemnitzer Eisenbahnanlagen nach der Jahrhundertwende, eisenbahngeschichtlich und ortsgeschichtlich von Bedeutung

Datierung 1904-1909 (Eisenbahnbrücke); Anfang 20. Jh. (Stützmauer)

Ausweisungsstelle Landesamt für Denkmalpflege Sachsen




Fotonummer **F 09244882 A**
Aufnahmejahr 2009
Fotograf Nitzsche, Mathis
Beschreibung Eisenbahnbrücke über die Augustusburger Straße



Fotonummer **F 09244882 B**
Aufnahmejahr 2009
Fotograf Nitzsche, Mathis
Beschreibung Eisenbahnbrücke über die Augustusburger Straße



Fotonummer **F 09244882 C**
Aufnahmejahr 2017
Fotograf Ehrentraut, Jane
Beschreibung Eisenbahnbrücke über die Augustusburger Straße



Fotonummer **F 09244882 D**
Aufnahmejahr 2017
Fotograf Ehrentraut, Jane
Beschreibung Geländer



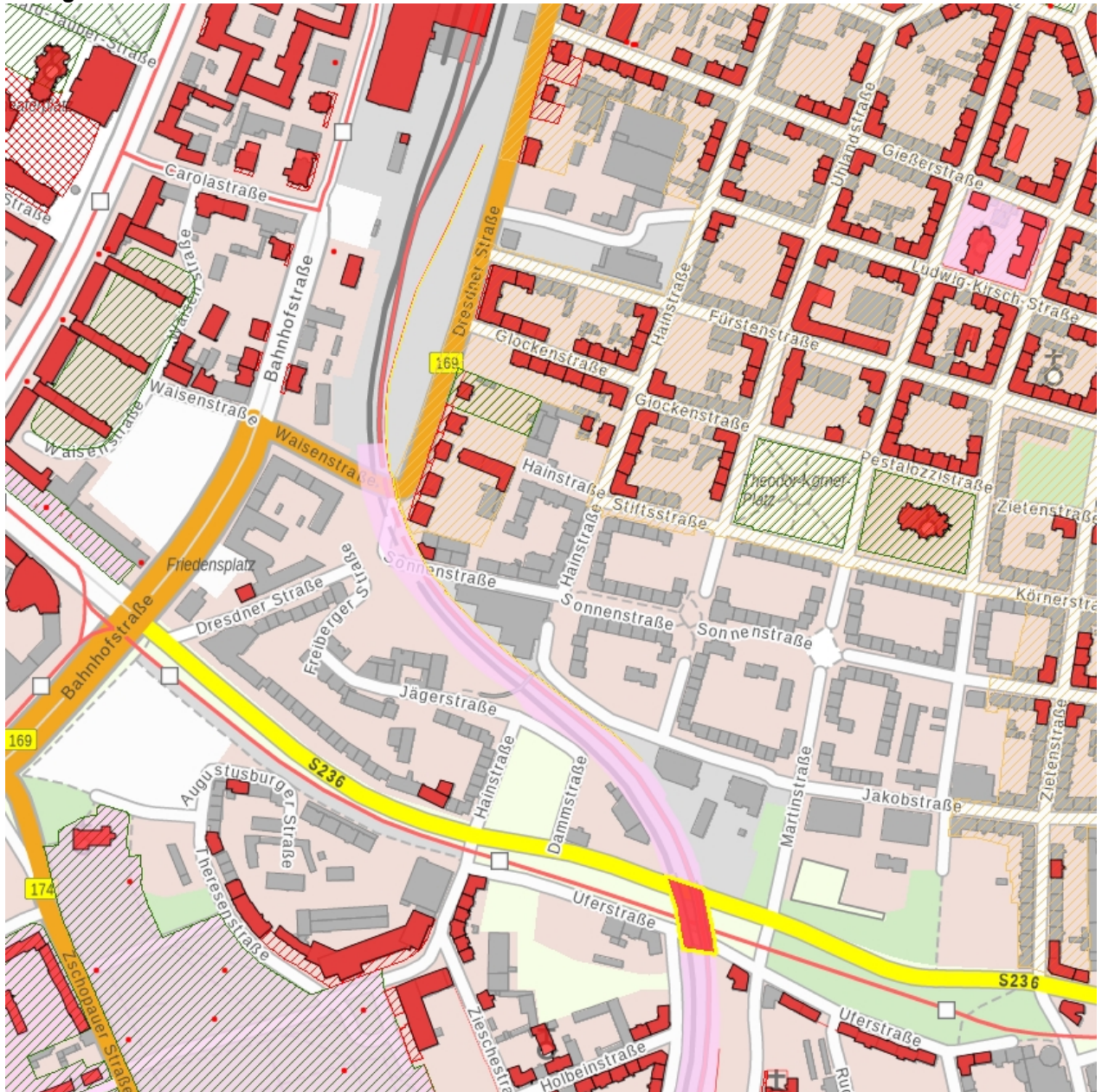
Fotonummer **F 09244882 E**
Aufnahmejahr 2017
Fotograf Ehrentraut, Jane
Beschreibung Gesamtansicht



Fotonummer
Aufnahmejahr
Fotograf
Beschreibung

F 09244882 F
2017
Ehrentraut, Jane
Eisenbahnbrücke über die Augustusburger Straße

Auszug aus der Denkmalkarte



Dieses Dokument ist gemäß der Creative Commons-Lizenz CC-BY-NC-ND urheberrechtlich geschützt.



Obj.-Dok.-Nr.	09244882
Kreis	Chemnitz, Stadt
Gemeinde	Chemnitz, Stadt
Anschrift	Uferstraße 26 (bei)
Gem. * Fl.-stck. * Flur	
Bauwerksname	Eisenbahnbogen Chemnitz (Sachgesamtheit); Eisenbahnbrücke Augustusburger Straße
Zusätzl.-Anschrift	Uferstraße 26 (bei)

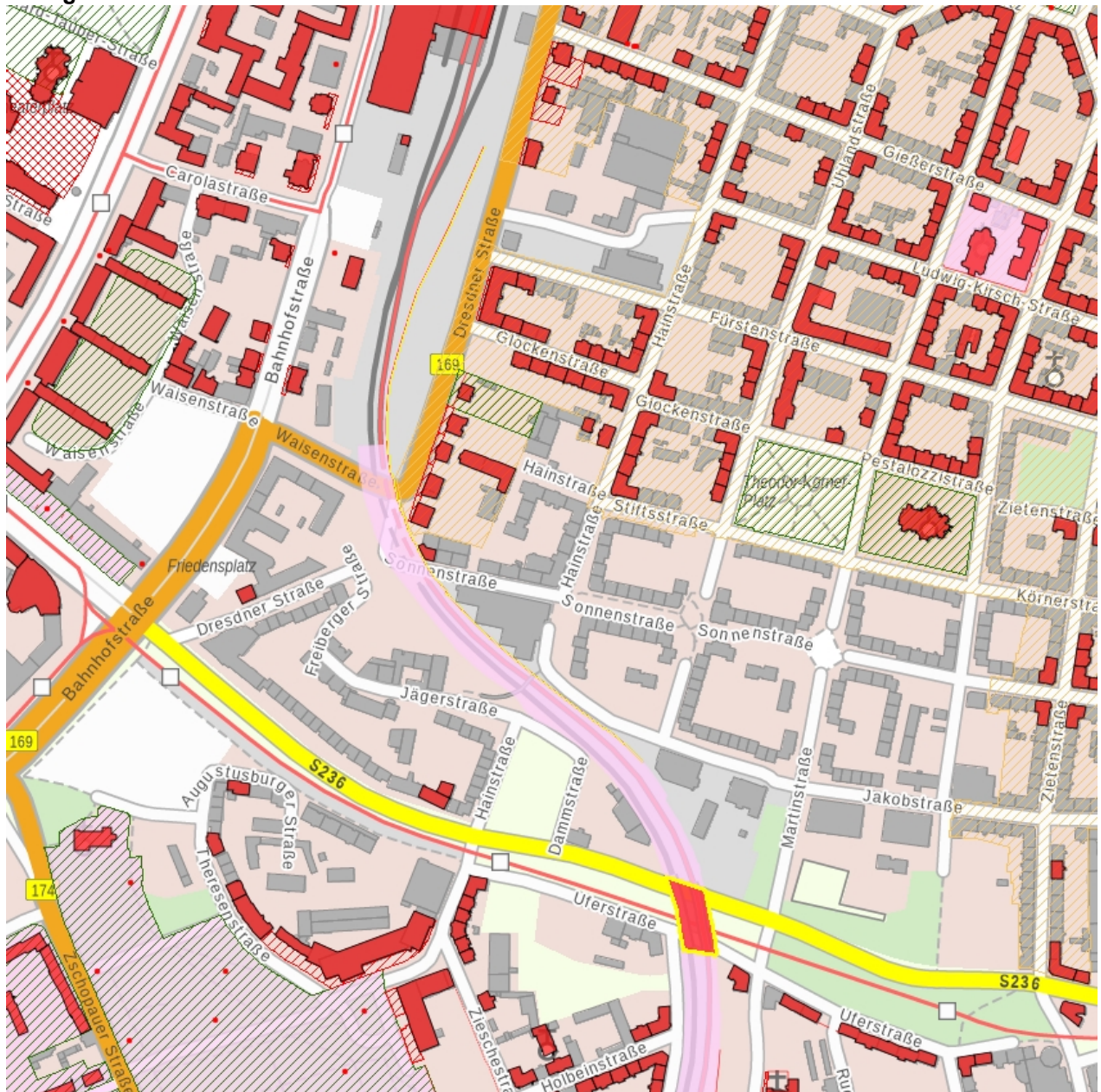
Kurzcharakteristik

Einzeldenkmale in der Sachgesamtheit Eisenbahnbogen Chemnitz: Eisenbahnbrücke mit Flügelmauern über die Augustusburger Straße und angrenzender nördlicher Stützmauer zwischen Hauptbahnhofgelände und Höhe Dammstraße sowie südlich angrenzender Stützmauer bis Straßenbrücke Zschopauer Straße (siehe auch Sachgesamtheitsdokument – Obj. 09306647); technikgeschichtlich bedeutende elegante Eisenbrücke in sachlichen Formen sowie stadtbildprägender Geländeeinschnitt mit einer in der Höhe variierenden Stützmauer aus Natursteinquadern der Hauptbahnstrecke Dresden–Werdau (6258, sä. DW) zeugen vom Umbau der Chemnitzer Eisenbahnanlagen nach der Jahrhundertwende, eisenbahngeschichtlich und ortsgeschichtlich von Bedeutung

Datierung 1904-1909 (Eisenbahnbrücke); Anfang 20. Jh. (Stützmauer)

Ausweisungsstelle Landesamt für Denkmalpflege Sachsen

Auszug aus der Denkmalkarte



Dieses Dokument ist gemäß der Creative Commons-Lizenz CC-BY-NC-ND urheberrechtlich geschützt.

