

Kulturdenkmale im Freistaat Sachsen - Denkmaldokument

Obj.-Dok.-Nr.	09236412
Kreis	Mittelsachsen
Gemeinde	Lunzenau, Stadt
Anschrift	Parkstraße -
Gem. * Fl-stck. * Flur	Lunzenau * 152/3; 156; 156/1, 169/1; 170/13; 172/c; 173
Bauwerksname	Papierfabrik und Weberei Wilhelm Vogel (Sachgesamtheit); Heinrich-Heine-Park
Zusätzl.-Anschrift	155/5*Rochsburg

Kurzcharakteristik

Einzeldenkmal der o. g. Sachgesamtheit: Parkanlage mit Grotte, Fußgängerbrücke und OdF-Denkmal (siehe auch Sachgesamtheitsdokument - Obj. 09236411); Landschaftspark, unter Nutzung der natürlichen Gegebenheiten verschiedene Aussichtspunkte und Sichtbeziehungen angelegt, strukturbildender Gehölzbestand aus Solitäräumen und Baumgruppen, Verbindung zur ehem. Vogelschen Villa durch eiserne Fußgängerbrücke, OdF-Denkmal 1952 eingefügt und als kleine Gedenkanlage gestaltet, ortsgeschichtlich, gartengeschichtlich, zeitgeschichtlich, städtebaulich und landschaftsgestaltend von Bedeutung

Datierung 1873-1877 (Parkanlage); um 1900 (Fußgängerbrücke); 1952 (VdN/OdF)

Ausweisungsstelle Landesamt für Denkmalpflege Sachsen



Fotonummer CXXII/84/32
Aufnahmejahr 2007
Fotograf Kober-C., Ragnhild
Beschreibung Baumreihe (Buchen) an der Böschungskrone des Mühlgrabens (von SW nach NO)



Fotonummer CXXII/84/33
Aufnahmejahr 2007
Fotograf Kober-C., Ragnhild
Beschreibung Heinrich-Heine-Park; Nördlicher Parkraum (von NO nach SW)



Fotonummer CXXII/84/34
Aufnahmejahr 2007
Fotograf Kober-C., Ragnhild
Beschreibung Heinrich-Heine-Park; Uferweg mit Baumbestand, Mühlgraben, Wehr, Zwickauer Mulde (von Nord nach Süd)



Fotonummer CXXII/84/35
Aufnahmejahr 2007
Fotograf Kober-C., Ragnhild
Beschreibung Heinrich-Heine-Park; Aussichtspunkt b) am Ufer der Mulde (von NO nach SW)



Fotonummer CXXII/85/0
Aufnahmejahr 2007
Fotograf Kober-C., Ragnhild
Beschreibung Heinrich-Heine-Park; Aussichtspunkt b) am Ufer der Mulde (von NW nach SO)



Fotonummer
Aufnahmejahr
Fotograf
Beschreibung

CXXII/85/1
2007
Kober-C., Ragnhild
Heinrich-Heine-Park; Grotte und Treppe am Aussichtspunkt d)
(von NW nach SO)



Fotonummer
Aufnahmejahr
Fotograf
Beschreibung

CXXII/85/2
2007
Kober-C., Ragnhild
Heinrich-Heine-Park; Aussichtspunkt d) (von NW nach SO)



Fotonummer
Aufnahmejahr
Fotograf
Beschreibung

CXXII/85/3
2007
Kober-C., Ragnhild
Heinrich-Heine-Park; Schlucht zur Mulde (von NW nach SO)



Fotonummer
Aufnahmejahr
Fotograf
Beschreibung

CXXII/85/4
2007
Kober-C., Ragnhild
Heinrich-Heine-Park; Südlicher Parkraum (von SO nach NW)



Fotonummer
Aufnahmejahr
Fotograf
Beschreibung

CXXII/85/5
2007
Kober-C., Ragnhild
Gedenkplatz mit Denkmal für die Opfer des Faschismus, im
Hintergrund des Bildes die Villa Parkstraße 28 mit Rampenweg
(von Ost nach West)



Fotonummer
Aufnahmejahr
Fotograf
Beschreibung

CXXII/85/6
2007
Kober-C., Ragnhild
Fußgängerbrücke über die Parkstraße als Verbindung von der
Villa Vogel zum Park (von NO nach SW)



Fotonummer
Aufnahmejahr
Fotograf
Beschreibung

CXXII/96/13
2007
Weser, Gerd
Fabrikgelände (Südspitze der Insel, ehem. Parkbereich),
Baumbestand auf der Südspitze der Insel zwischen Mulde und
Mühlgraben(von Nord nach Süd)



Fotonummer
Aufnahmejahr
Fotograf
Beschreibung

CXXII/96/14
2007
Weser, Gerd
Heinrich-Heine-Park (Anschluss-Bereich im Süden, ehem.
Parkbereich) Blick aus dem Süd-Bereich des Parks nach Osten
zur Mulde (von West nach Ost)



Fotonummer
Aufnahmejahr
Fotograf
Beschreibung

CXXII/96/15
2007
Weser, Gerd
Heinrich-Heine-Park, im Süden des Parks Hangbereich am
Bogen der Mulde mit Baumbestand, in der rechten Bildmitte die
Mulde (von Süd nach Nord)



Fotonummer
Aufnahmejahr
Fotograf
Beschreibung

CXXII/96/16
2007
Weser, Gerd
Heinrich-Heine-Park, Solitärbäume (Linde, Buche) im Ufer-
Bereich der Mulde im Süden des Parks (von Ost nach West)




Fotonummer
Aufnahmejahr
Fotograf
Beschreibung

CXXII/96/17
2007
Weser, Gerd
Heinrich-Heine-Park, Brücke über den Bachlauf im Süden des Parks(von NO nach SW)



Fotonummer
Aufnahmejahr
Fotograf
Beschreibung

CXXII/96/18
2007
Weser, Gerd
Heinrich-Heine-Park, Staumauer am Bachlauf im Süden des Parks (von Ost nach West)



Fotonummer
Aufnahmejahr
Fotograf
Beschreibung

F 09236412 Aa
2024
Seifert, Jörg
Einzeldenkmal der o.g. Sachgesamtheit: kleine Fußgängerbrücke



Fotonummer
Aufnahmejahr
Fotograf
Beschreibung

F 09236412 B
2017
Ehrentraut, Jane
Einzeldenkmal der o.g. Sachgesamtheit: kleine Fußgängerbrücke



Fotonummer
Aufnahmejahr
Fotograf
Beschreibung

F 09236412 C
2017
Ehrentraut, Jane
Einzeldenkmal der o.g. Sachgesamtheit: kleine Fußgängerbrücke - Detail



Fotonummer
Aufnahmejahr
Fotograf
Beschreibung

F 09236412 D
2017
Ehrentraut, Jane
Einzeldenkmal der o.g. Sachgesamtheit: kleine Fußgängerbrücke - Detail




Fotonummer
Aufnahmejahr
Fotograf
Beschreibung

F 09236413 A
2019
Trajkovits, Thomas
Einzeldenkmal der o. g. Sachgesamtheit: Denkmal für die Opfer des Faschismus (siehe auch Sachgesamtheitsliste gleiche Anschrift - obj . 09236411)




Fotonummer
Aufnahmejahr
Fotograf
Beschreibung

F 09236413 B
2019
Trajkovits, Thomas
Einzeldenkmal der o. g. Sachgesamtheit: Denkmal für die Opfer des Faschismus (siehe auch Sachgesamtheitsliste gleiche Anschrift - obj . 09236411)




Fotonummer
Aufnahmejahr
Fotograf
Beschreibung

F 09236412 E
2019
Trajkovits, Thomas
Einzeldenkmal der o. g. Sachgesamtheit: Fußgängerbrücke, parkseitiger Zugang



Fotonummer
Aufnahmejahr
Fotograf
Beschreibung

F 09236412 F
2019
Trajkovits, Thomas
Einzeldenkmal der o. g. Sachgesamtheit: Parkpartie mit Aussichtspunkt



Fotonummer
Aufnahmejahr
Fotograf
Beschreibung

F 09236412 Bb
2024
Seifert, Jörg
Einzeldenkmal der o.g. Sachgesamtheit: kleine Fußgängerbrücke



Fotonummer
Aufnahmejahr
Fotograf
Beschreibung

F 09236412 Cc
2024
Seifert, Jörg
Einzeldenkmal der o.g. Sachgesamtheit: kleine Fußgängerbrücke



Fotonummer
Aufnahmejahr
Fotograf
Beschreibung

F 09236412 Dd
2024
Seifert, Jörg
Einzeldenkmal der o.g. Sachgesamtheit: kleine Fußgängerbrücke



Fotonummer
Aufnahmejahr
Fotograf
Beschreibung

F 09236412 Ee
2024
Seifert, Jörg
Einzeldenkmal der o.g. Sachgesamtheit: kleine Fußgängerbrücke



Fotonummer
Aufnahmejahr
Fotograf
Beschreibung

F 09236412 Ff
2024
Seifert, Jörg
Einzeldenkmal der o.g. Sachgesamtheit: Parkpartie mit Aussichtspunkt



Fotonummer
Aufnahmejahr
Fotograf
Beschreibung

F 09236412 G
2024
Seifert, Jörg
Einzeldenkmal der o.g. Sachgesamtheit: Parkpartie mit Aussichtspunkt



Fotonummer
Aufnahmejahr
Fotograf
Beschreibung

F 09236412 H
2024
Seifert, Jörg
Einzeldenkmal der o.g. Sachgesamtheit: Parkpartie mit Aussichtspunkt



Fotonummer
Aufnahmejahr
Fotograf
Beschreibung

F 09236412 I
2024
Seifert, Jörg
Einzeldenkmal der o.g. Sachgesamtheit: Parkpartie mit Aussichtspunkt



Fotonummer
Aufnahmejahr
Fotograf
Beschreibung

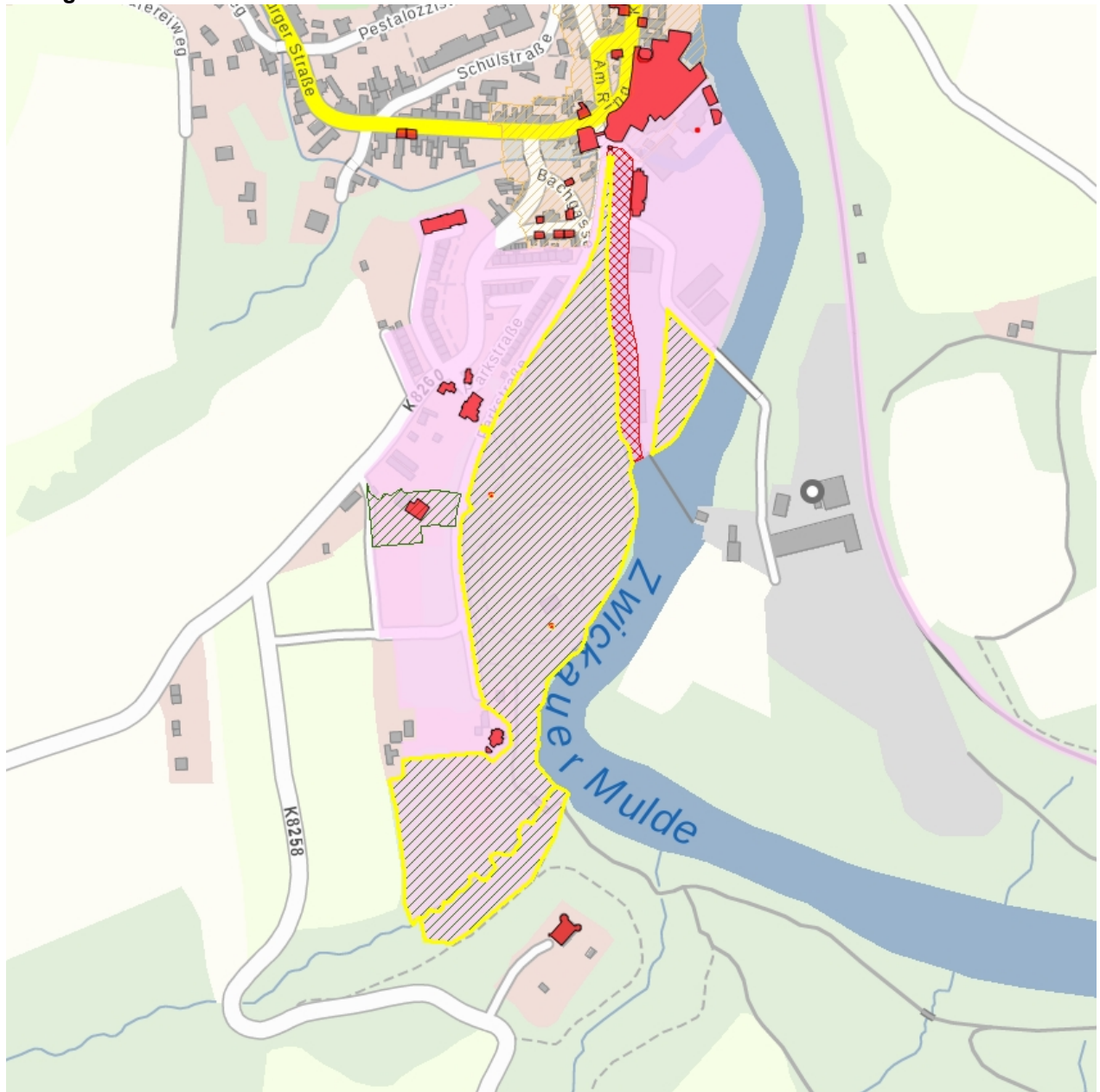
F 09236412 J
2024
Seifert, Jörg
Einzeldenkmal der o.g. Sachgesamtheit: Parkpartie mit Aussichtspunkt



Fotonummer
Aufnahmejahr
Fotograf
Beschreibung

F 09236412 K
2026
Seifert, Jörg
Heinrich-Heine-Park; Grotte und Treppe am Aussichtspunkt d) (von NW nach SO)

Auszug aus der Denkmalkarte



Dieses Dokument ist gemäß der Creative Commons-Lizenz CC-BY-NC-ND urheberrechtlich geschützt.



Obj.-Dok.-Nr.	09236412
Kreis	Mittelsachsen
Gemeinde	Lunzenau, Stadt
Anschrift	Parkstraße
Gem. * Fl.-stck. * Flur	Rochsburg * 155/5
Bauwerksname	Papierfabrik und Weberei Wilhelm Vogel (Sachgesamtheit); Heinrich-Heine-Park
Zusätzl.-Anschrift	155/5*Rochsburg
Kurzcharakteristik	

Einzeldenkmal der o. g. Sachgesamtheit: Parkanlage mit Grotte, Fußgängerbrücke und OdF-Denkmal (siehe auch Sachgesamtheitsdokument - Obj. 09236411); Landschaftspark, unter Nutzung der natürlichen Gegebenheiten verschiedene Aussichtspunkte und Sichtbeziehungen angelegt, strukturbildender Gehölzbestand aus Solitäräumen und Baumgruppen, Verbindung zur ehem. Vogelschen Villa durch eiserne Fußgängerbrücke, OdF-Denkmal 1952 eingefügt und als kleine Gedenkanlage gestaltet, ortsgeschichtlich, gartengeschichtlich, zeitgeschichtlich, städtebaulich und landschaftsgestaltend von Bedeutung

Datierung 1873-1877 (Parkanlage); um 1900 (Fußgängerbrücke); 1952 (VdN/OdF)

Ausweisungsstelle Landesamt für Denkmalpflege Sachsen



Fotonummer

F 09236412 F

Aufnahmejahr

2019

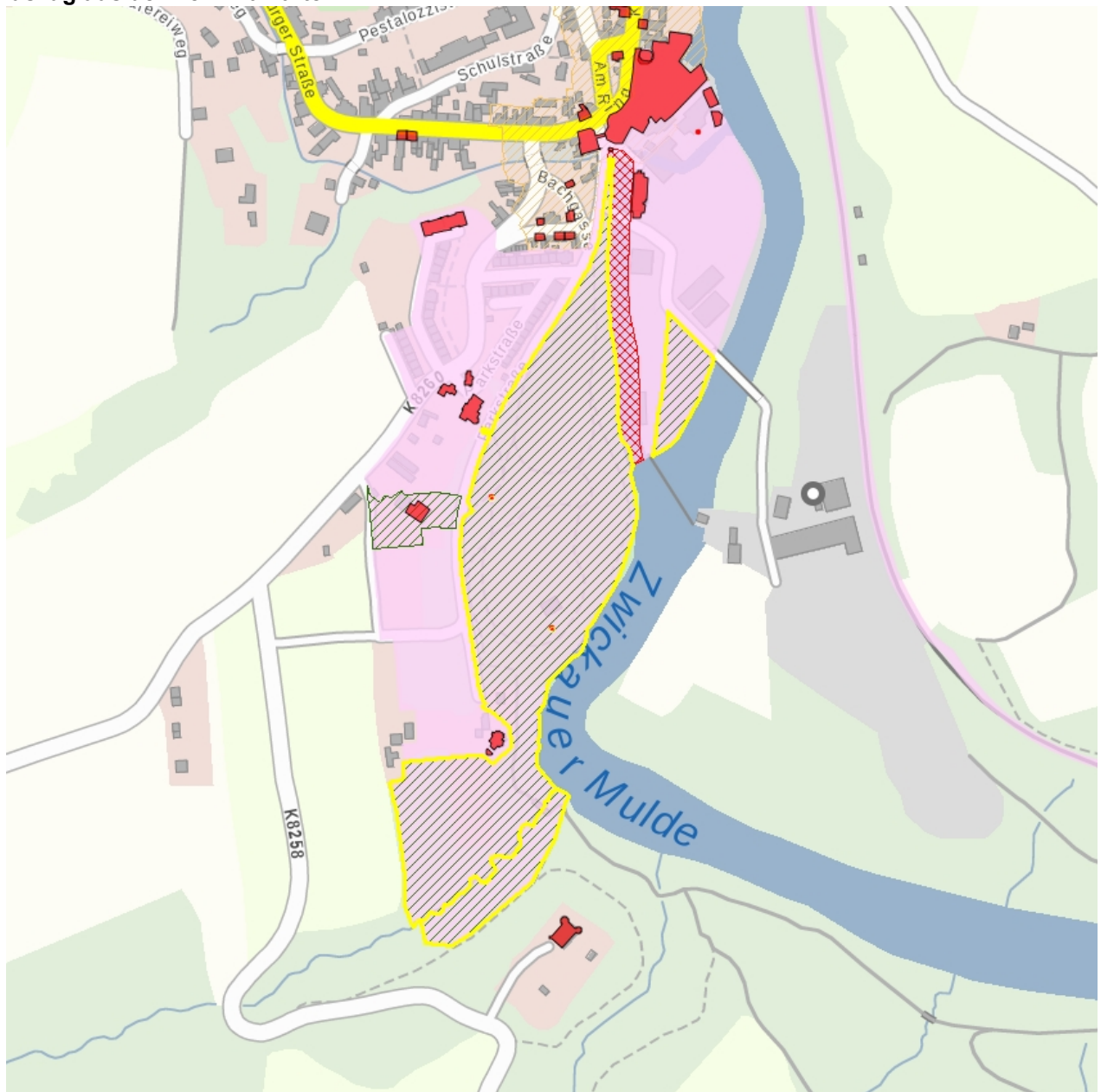
Fotograf

Trajkovits, Thomas

Beschreibung

Einzeldenkmal der o. g. Sachgesamtheit: Parkpartie mit Aussichtspunkt

Auszug aus der Denkmalkarte



Dieses Dokument ist gemäß der Creative Commons-Lizenz CC-BY-NC-ND urheberrechtlich geschützt.

