

Kulturdenkmale im Freistaat Sachsen - Denkmaldokument

Obj.-Dok.-Nr.	09229240
Kreis	Sächsische Schweiz-Osterzgebirge
Gemeinde	Heidenau, Stadt
Anschrift	--
Gem. * Fl-stck. * Flur	Mügeln * 362/f; 362/e; 414; 415; 439/59; 416/b; 416/c; 416/a; 416/d; 416; 21/28; 21/29; 417; 418; 428/4; 419; 420; 81/1; 81/2; 508/3; 114b; 421; 81/6; 83; 434; 107; 110; 94/1
Bauwerksname	Mühlgraben
Zusätzl.-Anschrift	--

Kurzcharakteristik

Mühlgraben mit allen wassertechnischen Anlagen; seit dem 15. Jahrhundert nachweislich genutzt, abschnittsweise verrohrter Versorgungsgraben mit wassertechnischen Bauwerken für die Produktionsanlagen in den heute zu Heidenau gehörenden Orten Mügeln und Gommern sowie im Stadtgebiet Dohna (Obj. 09224911) von ortsgeschichtlicher, stadtbildprägender, technikgeschichtlicher und versorgungsgeschichtlicher Bedeutung

Datierung 16. Jh. und später (Mühlgraben)

Ausweisungsstelle Landesamt für Denkmalpflege Sachsen



Fotonummer **F 09229240 A**
Aufnahmejahr 2012
Fotograf Machold, Bärbel
Beschreibung Mühlgraben im Bereich der Drogenmühle, (Dresdner Straße 22)



Fotonummer **F 09229240 B**
Aufnahmejahr 2012
Fotograf Machold, Bärbel
Beschreibung Obergraben (Mühlgraben) der Drogenmühle (vgl. Objekt-Nr. 09221636)



Fotonummer **F 09229240 C**
Aufnahmejahr 2018
Fotograf Ehrentraut, Jane
Beschreibung erneuerter Mühlgraben im Bereich Erlichtmühle mit Schützenwehr (neu)



Fotonummer **F 09229240 D**
Aufnahmejahr 2018
Fotograf Ehrentraut, Jane
Beschreibung erneuerter Mühlgraben im Bereich Erlichtmühle mit Schützenwehr (neu), Übergang zur Verrohrung



Fotonummer **F 09229240 E**
Aufnahmejahr 2018
Fotograf Ehrentraut, Jane
Beschreibung Mühlgraben als offenes Gerinne bei August-Bebel-Straße, befestigt



Fotonummer
Aufnahmejahr
Fotograf
Beschreibung

F 09229240 F
2018
Ehrentraut, Jane
Mühlgraben als offenes Gerinne bei Heinrich-Heine-Straße,
befestigt mit neuen Gittersteinen, teilweise verwildert



Fotonummer
Aufnahmejahr
Fotograf
Beschreibung

F 09229240 G
2018
Ehrentraut, Jane
verrohrter Mühlgrabenverlauf im alten Mafa-Gelände



Fotonummer
Aufnahmejahr
Fotograf
Beschreibung

F 09229240 H
2018
Ehrentraut, Jane
Mühlgraben im alten Mafa-Gelände als offenes, mit
Betonplatten befestigtes Gerinne, verwildert




Fotonummer
Aufnahmejahr
Fotograf
Beschreibung

F 09229240 K
2018
Ehrentraut, Jane
Mühlgraben, offenes saniertes Gerinne (nach Gewürzmühle,
Ringstraße)



Fotonummer
Aufnahmejahr
Fotograf
Beschreibung

F 09229240 L
2018
Ehrentraut, Jane
Mühlgraben, offenes saniertes Gerinne (Am Obergraben)



Fotonummer
Aufnahmejahr
Fotograf
Beschreibung

F 09229240 M
2018
Ehrentraut, Jane
Mühlgraben, offenes saniertes Gerinne (Am Obergraben)




Fotonummer
Aufnahmejahr
Fotograf
Beschreibung

F 09229240 N
2018
Ehrentraut, Jane
Mühlgraben im Bereich der Drogenmühle, Schützenwehr und
Überlauf, saniertes offenes Gerinne



Fotonummer
Aufnahmejahr
Fotograf
Beschreibung

F 09229240 O
2018
Ehrentraut, Jane
Untergraben der Drogenmühle, saniertes offenes Gerinne



Fotonummer
Aufnahmejahr
Fotograf
Beschreibung

F 09229240 P
2018
Ehrentraut, Jane
Untergraben der Drogenmühle, saniertes offenes Gerinne,
teilweise verfüllt, Richtung Dresdner Straße



Fotonummer
Aufnahmejahr
Fotograf
Beschreibung

F 09229240 Q
2018
Ehrentraut, Jane
Mühlgraben, saniertes offenes Gerinne, teilweise befestigt und
verwildert



Fotonummer
Aufnahmejahr
Fotograf
Beschreibung

F 09229240 R
2018
Ehrentraut, Jane
Mühlgraben, bei Heinrich-Zille-Straße, saniertes offenes Gerinne, befestigt und verwildert



Fotonummer
Aufnahmejahr
Fotograf
Beschreibung

F 09229240 S
2018
Ehrentraut, Jane
Mühlgraben, bei Rote Mühle, offenes Gerinne, befestigt und verwildert



Fotonummer
Aufnahmejahr
Fotograf
Beschreibung

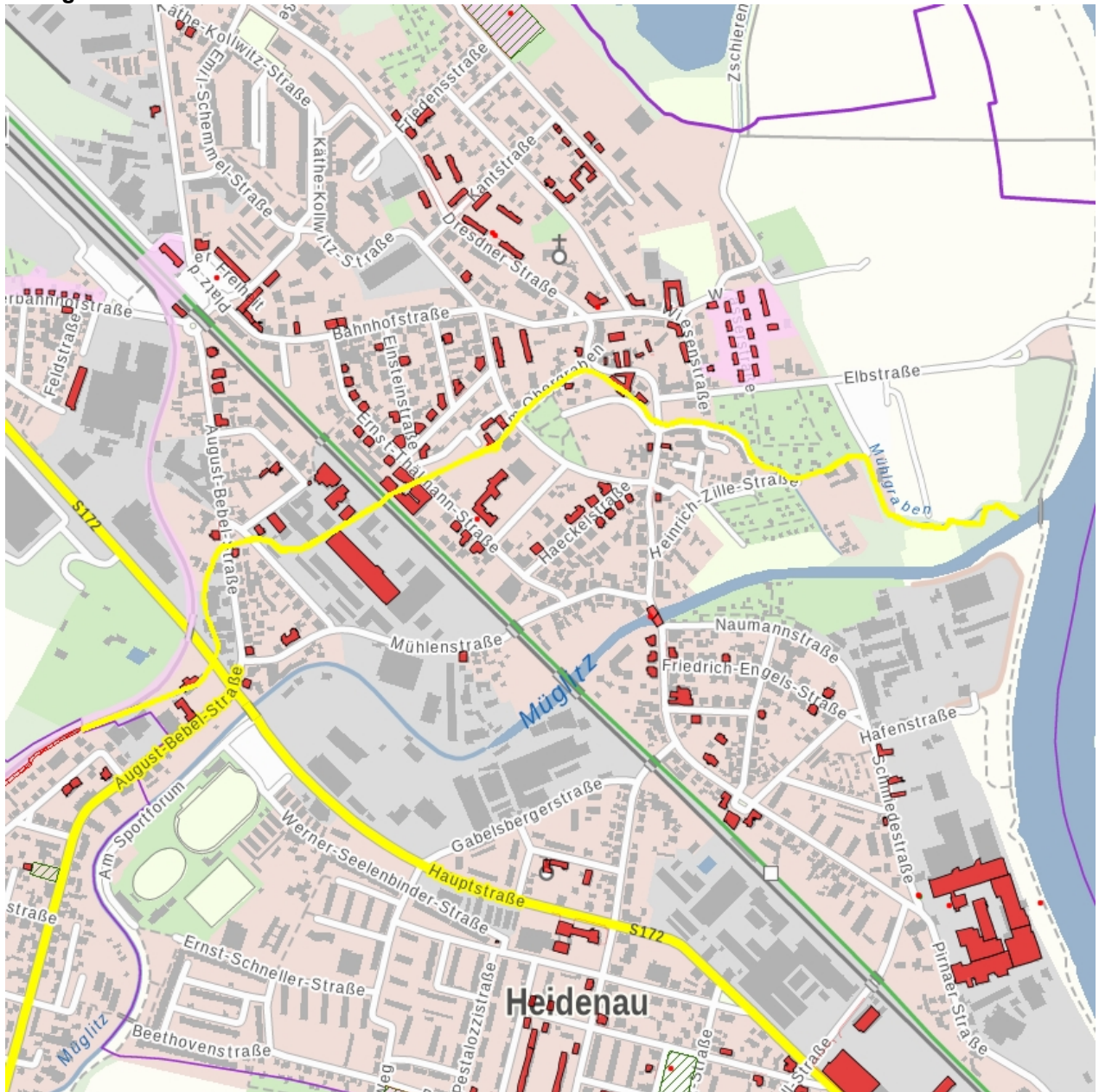
F 09229240 T
2018
Ehrentraut, Jane
Mühlgraben, Untergraben der Roten Mühle, offenes Gerinne, mit Betonmauer befestigt und verwildert (Blick vom Bahndamm)



Fotonummer
Aufnahmejahr
Fotograf
Beschreibung

F 09229240 U
2018
Ehrentraut, Jane
Mühlgraben, offenes Gerinne, unbefestigt und verwildert (Blick vom Bahndamm)

Auszug aus der Denkmalkarte



Dieses Dokument ist gemäß der Creative Commons-Lizenz CC-BY-NC-ND urheberrechtlich geschützt.



Obj.-Dok.-Nr.	09229240
Kreis	Sächsische Schweiz-Osterzgebirge
Gemeinde	Heidenau, Stadt
Anschrift	--
Gem. * Fl.-stck. * Flur	Gommern
Bauwerksname	Mühlgraben
Zusätzl.-Anschrift	--
Kurzcharakteristik	

Mühlgraben mit allen wassertechnischen Anlagen; seit dem 15. Jahrhundert nachweislich genutzt, abschnittsweise verrohrter Versorgungsgraben mit wassertechnischen Bauwerken für die Produktionsanlagen in den heute zu Heidenau gehörenden Orten Mügeln und Gommern sowie im Stadtgebiet Dohna (Obj. 09224911) von ortsgeschichtlicher, stadtbildprägender, technikgeschichtlicher und versorgungsgeschichtlicher Bedeutung

Datierung 16. Jh. und später (Mühlgraben)

Ausweisungsstelle Landesamt für Denkmalpflege Sachsen



Fotonummer
Aufnahmejahr
Fotograf
Beschreibung

F 09229240 N
2018
Ehrentraut, Jane
Mühlgraben im Bereich der Drogenmühle, Schützenwehr und Überlauf, saniertes offenes Gerinne

Auszug aus der Denkmalkarte



Dieses Dokument ist gemäß der Creative Commons-Lizenz CC-BY-NC-ND urheberrechtlich geschützt.

