

## Kulturdenkmale im Freistaat Sachsen - Denkmaldokument

<b>Obj.-Dok.-Nr.</b>	09223471
<b>Kreis</b>	Sächsische Schweiz-Osterzgebirge
<b>Gemeinde</b>	Rosenthal-Bielatal
<b>Anschrift</b>	Schweizermühle 18
<b>Gem. * Fl-stck. * Flur</b>	Rosenthal * 465m; 484b
<b>Bauwerksname</b>	Villa Waldeck; später Villa Landfrieden

### Kurzcharakteristik

Villa mit vorgelagerter Freitreppe an der Ostseite, Handschwengelpumpe, Torpfeiler der ehemaligen Einfriedung sowie Garten mit Stützmauer; Villa zweigeschossiger Putzbau über Sockelgeschoss mit Eckquaderung, weiter Dachüberstand, Balkon zur Gartenseite, baugeschichtlich von Bedeutung

**Datierung** 1877/1883 (Villa)


**Ausweisungsstelle** Landesamt für Denkmalpflege Sachsen




**Fotonummer** F 09223471 A  
**Aufnahmejahr** 2012  
**Fotograf** Epple, Silke  
**Beschreibung** Handschwengelpumpe



**Fotonummer** F 09223471 B  
**Aufnahmejahr** 2012  
**Fotograf** Epple, Silke  
**Beschreibung** Freitreppe, Aufgang zur Villa von Westen, daneben Stützmauer




**Fotonummer** F 09223471 C  
**Aufnahmejahr** 2012  
**Fotograf** Epple, Silke  
**Beschreibung** Rechts Eingang zur Villa, Blick zur Handschwengelpumpe



**Fotonummer** F 09223471 D  
**Aufnahmejahr** 2012  
**Fotograf** Epple, Silke  
**Beschreibung** Wasserhäuschen/Remise?Kein Denkmal



**Fotonummer** F 09223471 E  
**Aufnahmejahr** 2012  
**Fotograf** Machold, Bärbel  
**Beschreibung** Villa, östliche Seite mit Eingang mit Freitreppe



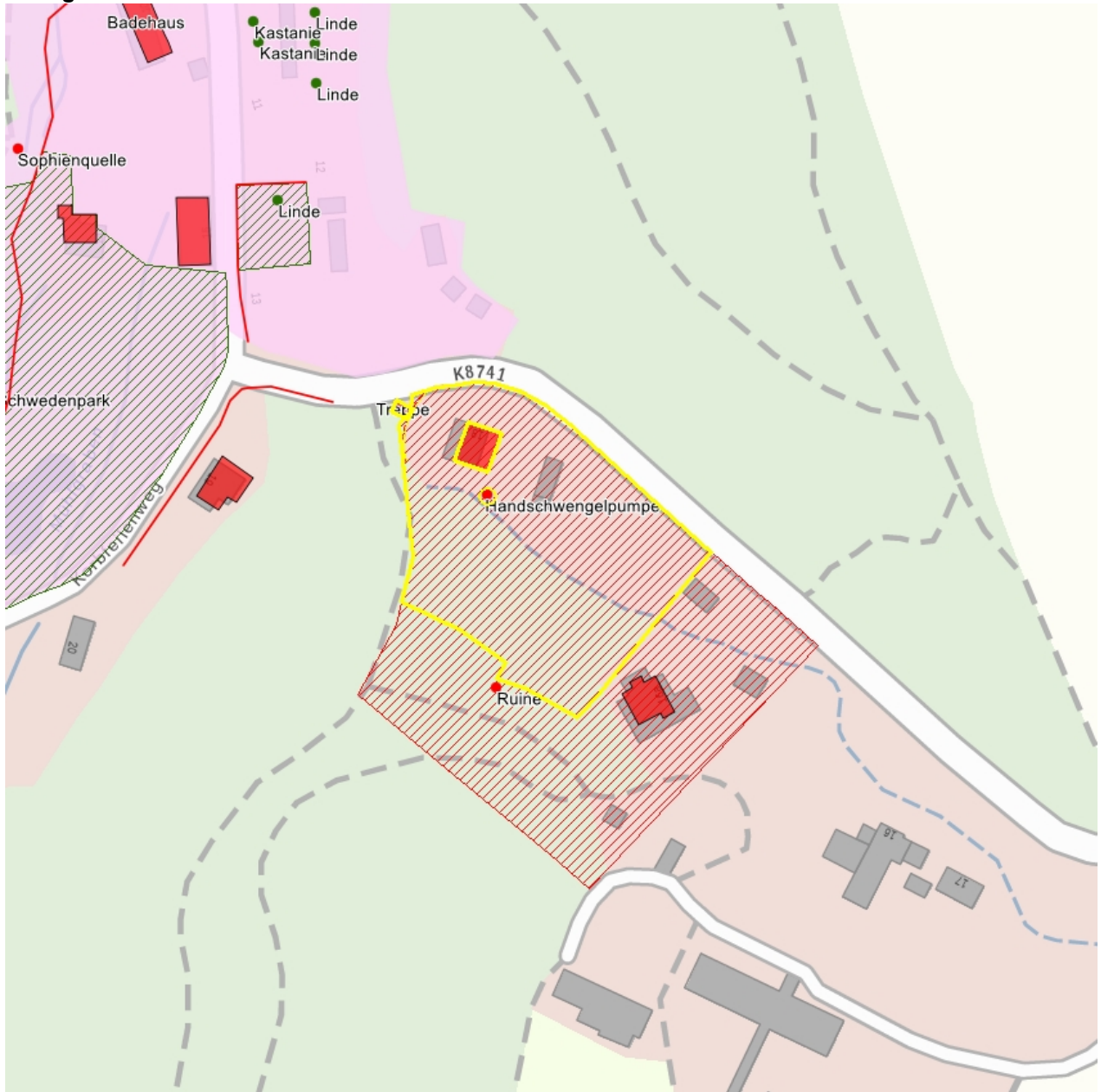
**Fotonummer** F 09223471 E  
**Aufnahmejahr** 2012  
**Fotograf** Machold, Bärbel  
**Beschreibung** Villa, nordöstliche Seite



**Fotonummer**  
Aufnahmejahr  
Fotograf  
Beschreibung

**F 09223471 F**  
2012  
Machold, Bärbel  
Villa, nordwestliche Seite mit Portikus

### Auszug aus der Denkmalkarte



Dieses Dokument ist gemäß der Creative Commons-Lizenz CC-BY-NC-ND urheberrechtlich geschützt.

