


Kulturdenkmale im Freistaat Sachsen - Denkmaldokument

Obj.-Dok.-Nr.	09221801	
Kreis	Sächsische Schweiz-Osterzgebirge	
Gemeinde	Heidenau, Stadt	
Anschrift	Parkstraße 52; 56; 58; 60; 62; 65; 68; 77; 81; 83; 85; 87	
Gem. * Fl-stck. * Flur	Großsedlitz * 2/a; 3/1; 4; 5/a; 6; 7/a; 8/1; 8/2; 9a; 10/7; 10/13; 11/3; 11/6; 12; 13/1; 13/2; 14; 15/a; 16/a; 18/a; 19/c; 31/18; 31/25; 31/26; 31/27; 31/28; 31/29; 31/e; 103/1; 103/2; 103/3; 103/4; 103/5; 103/6; 139; 104/41; 140/n; 213/1; 214; 215; 220; 300/6; 300/7; 300/8; 300/9; 300/10; 300/11; 300/12	
Bauwerksname	Kammergut Sedlitz (Sachgesamtheit)	
Zusätzl.-Anschrift	<i>Heimweg 1</i>	<i>140/41; 335*Großsedlitz</i>
Zusätzl.-Anschrift	<i>Neubauernweg 1</i>	<i>4/c*Großsedlitz</i>
Zusätzl.-Anschrift	<i>Parkstraße 46; 48; 50; 50a; 54; 63; 63b; 66; 66a; 67; 67a; 69; 71; 73; 75</i>	<i>6; 8/1; 8/2; 9/a; 10/7; 10/13; 11/3; 11/6; 11/5; 13/1; 13/2; 14; 15/a; 16/a; 17/1; 140/2; 140/16; 140/23*Großsedlitz</i>
Zusätzl.-Anschrift	<i>Heimweg 3</i>	<i>140/58*Großsedlitz</i>
Zusätzl.-Anschrift	<i>Parkstraße 89</i>	<i>213/1*Großsedlitz</i>
Zusätzl.-Anschrift	<i>Schäferweg -</i>	<i>140/34; 140/40*Großsedlitz</i>
Zusätzl.-Anschrift	<i>Heimweg -</i>	<i>300/5*Großsedlitz</i>
Zusätzl.-Anschrift	<i>Am Hasensprung -</i>	<i>300/2*Großsedlitz</i>
Zusätzl.-Anschrift	<i>Am Hasensprung 2</i>	<i>17/2*Großsedlitz</i>
Zusätzl.-Anschrift	<i>Neubauernweg 2</i>	<i>3/5*Großsedlitz</i>
Zusätzl.-Anschrift	<i>Kastanienallee -</i>	<i>350*Großsedlitz</i>

Kurzcharakteristik

Sachgesamtheit Kammergut Sedlitz, mit den Einzeldenkmalen: Friedrichsschlösschen (mit den Kellergeschossen der abgebrochenen Gebäudeflügel), Barockgarten einschließlich zweier Eingangstore und der Einfriedungsmauer, der Gartenskulpturen, Oberer Orangerie und Unterer Orangerie sowie Lindenallee der Parkstraße und Kastanienallee (siehe Einzeldenkmalliste - Obj. 09304302, Parkstraße 87), Altes Gärtnerhaus des Barockgartens (siehe Einzeldenkmalliste - Obj. 09221729, Parkstraße 85), Verwalter-Wohnhaus des Kammergutes (siehe Einzeldenkmalliste - Obj. 09221732, Parkstraße 68) und Wirtschaftsgebäude (Ruine) des Kammergutes (siehe Einzeldenkmalliste - Obj. 09221740, Heimweg 1), einzelne Wohnhäuser der Gutssiedlung (siehe Einzeldenkmalliste - Obj. 09221744, Obj. 09221739, Obj. 09221738, Obj. 09221736, Obj. 09221737, Obj. 09221750, Obj. 09221735, Parkstraße 52, 56, 58, 60, 62, 65, 77, Neubauernweg 1), ehemaliger Gasthof (siehe Einzeldenkmalliste - Obj. 09224926, Obj. 09221734, Parkstraße 81 und 83), weiterhin mit den Sachgesamtheitsteilen: weitere Wohnhäuser der Gutssiedlung (Parkstraße 46, 48, 50, 54, 63, 66, 66a, 67, 67a, 69, 71, 73, 75 und Am Hasensprung 2), Nebengebäude im Barockgarten (Parkstraße 89) sowie westlich anschließendes Areal des ehemaligen Kammergutes mit den Flurstücken 140/40, Teilstück 140/34 (Straße) und 140/58 mit dem Wirtschaftsgebäude Heimweg 3; eine der bedeutendsten barocken Parkanlagen Sachsens im französischen Stil, auf mehreren Ebenen, mit zahlreichen Treppenanlagen, Terrassen, Wasserbassins, Hainbuchenhecken und Altbaumbestand, dazu die Parkstraße mit barocker Lindenallee und kleinen ländlichen Wohnhäusern, ferner sogenannter Oberhof (Kammergut Sedlitz) am Heimweg, alles Bestandteile der planmäßigen Bebauung im Zusammenhang mit der Parkanlage Großsedlitz, baugeschichtlich, gartenkünstlerisch und landschaftsgestaltend von Bedeutung

Datierung 1719-1723 (Keller des Friedrichsschlösschens); 1719-1727 (Barockgarten); 1872-1874 (Friedrichsschlösschen)



Fotonummer
Aufnahmejahr
Fotograf
Beschreibung

F 09221801 A
2012
Machold, Bärbel
Sichtachse vom Oberen Orangerieparterre über Eisbassin und
Waldkaskade in die Landschaft



Fotonummer
Aufnahmejahr
Fotograf
Beschreibung

F 09221801 C
2012
Machold, Bärbel
Sichtachse über das Bowling green zur Doppeltreppe, und zum
Haupteingang in der Ebene darüber




Fotonummer
Aufnahmejahr
Fotograf
Beschreibung

F 09221801 D
2012
Machold, Bärbel
"Gänsefuß" (Dreistrahl aus Wegen) im Boskett mit Skulptur
"Herkules" und Blick zur Unteren Orangerie



Fotonummer
Aufnahmejahr
Fotograf
Beschreibung

F 09221801 E
2012
Machold, Bärbel
Unteres Orangerieparterre mit Stiller Musik



Fotonummer
Aufnahmejahr
Fotograf
Beschreibung

F 09221801 F
2012
Machold, Bärbel
Blick über das Eisbassin zur Unteren Orangerie mit
Treppenanlagen auf beiden Seiten zur höheren Ebene



Fotonummer
Aufnahmejahr
Fotograf
Beschreibung

20 E 746
1991
Guck, Monika
Wohnhaus(Sachgesamtheitsteil)



Fotonummer
Aufnahmejahr
Fotograf
Beschreibung

F 09221801 G
2012
Machold, Bärbel
Wohnhaus(Sachgesamtheitsteil)



Fotonummer
Aufnahmejahr
Fotograf
Beschreibung

F 09221801 H
2012
Epple, Silke
Von der Oberen Orangerie nach Westen verlaufende
Lindenallee südlich des Haupteingangs



Fotonummer
Aufnahmejahr
Fotograf
Beschreibung

F 09221801 I
2012
Epple, Silke
Bowling Green mit Sphinx, Blick vom Oberen Orangerieparterre
nach Osten



Fotonummer
Aufnahmejahr
Fotograf
Beschreibung

F 09221801 J
2012
Epple, Silke
Im Vordergrund Oberes Orangerieparterre mit Wasserbassins,
dahinter links Friedrichsschlösschen, rechts Oberen Orangerie



Fotonummer
Aufnahmejahr
Fotograf
Beschreibung

F 09221801 K
2012
Epple, Silke
Blick vom Friedrichsschlösschen zum Naturtheater und weiter
Sichtachse in die Umgebung



Fotonummer
Aufnahmejahr
Fotograf
Beschreibung

F 09221801 L
2012
Epple, Silke
Obere Orangerie mit südlich angrenzenden Carrées des
Oberen Orangerieparterres



Fotonummer
Aufnahmejahr
Fotograf
Beschreibung

F 09221801 M
2012
Epple, Silke
"Eisbassin"/Parterre d'eau



Fotonummer
Aufnahmejahr
Fotograf
Beschreibung

F 09221801 N
2012
Epple, Silke
Blick vom Naturtheater zum Friedrichsschlösschen und der
Oberen Orangerie



Fotonummer
Aufnahmejahr
Fotograf
Beschreibung

F 09221801 O
2012
Epple, Silke
Sog. "Steinernes Meer", oberes Bassin der "Waldkaskade"



Fotonummer
Aufnahmejahr
Fotograf
Beschreibung

F 09221801 P
2012
Epple, Silke
Blick vom sog. "Steinernes Meer" zur Oberen Orangerie



Fotonummer
Aufnahmejahr
Fotograf
Beschreibung

F 09221801 Q
2012
Epple, Silke
Blick von der "Stille Musik" über das Untere Orangerieparterre
zur Unteren Orangerie



Fotonummer
Aufnahmejahr
Fotograf
Beschreibung

F 09221801 R
2012
Epple, Silke
Blick über das Untere Orangerieparterre mit aufgestellten
Orangenbäumchen zur Unteren Orangerie, links das
"Eisbassin"/Parterre d'eau und Friedrichsschlösschen



Fotonummer
Aufnahmejahr
Fotograf
Beschreibung

F 09221801 S
2012
Epple, Silke
Blick über das Aha, sog. Hasensprung zum Obstbaumgarten im
Osten



Fotonummer
Aufnahmejahr
Fotograf
Beschreibung

F 09221801 T
2012
Epple, Silke
Blick von der Terrasse über der Unteren Orangerie auf das
Untere Orangerieparterre



Fotonummer
Aufnahmejahr
Fotograf
Beschreibung

F 09221801 U
2012
Epple, Silke
Blick von der Terrasse über der Unteren Orangerie auf das Untere Orangerieparterre und zur "Stillen Musik" und weiter Sichtachse in die Umgebung



Fotonummer
Aufnahmejahr
Fotograf
Beschreibung

F 09221801 V
2012
Epple, Silke
Blick von der Terrasse über der Unteren Orangerie auf das "Eisbassin"/Parterre d'eau



Fotonummer
Aufnahmejahr
Fotograf
Beschreibung

F 09221801 W
2012
Epple, Silke
Rundes Wasserbecken im Boskett östlich der "Waldkaskade"



Fotonummer
Aufnahmejahr
Fotograf
Beschreibung

F 09221801 X
2012
Epple, Silke
"Waldkaskade" von Norden



Fotonummer
Aufnahmejahr
Fotograf
Beschreibung

F 09221801 Y
2012
Epple, Silke
Rundes Wasserbecken im Boskett westlich der "Waldkaskade"



Fotonummer
Aufnahmejahr
Fotograf
Beschreibung

F 09221801 Z
2012
Epple, Silke
"Langschieben", ehem. Kegelschub östlich der unteren Orangerie, Blick von Süden



Fotonummer
Aufnahmejahr
Fotograf
Beschreibung

F 09221801 AA
2012
Epple, Silke
"Langschieben", ehem. Kegelschub östlich der Unteren Orangerie, Blick von Norden, im Vordergrund rundes Wasserbecken



Fotonummer
Aufnahmejahr
Fotograf
Beschreibung

F 09221801 AB
2012
Epple, Silke
Brunnen im Bereich der Doppeltreppe in der Eingangsachse



Fotonummer
Aufnahmejahr
Fotograf
Beschreibung

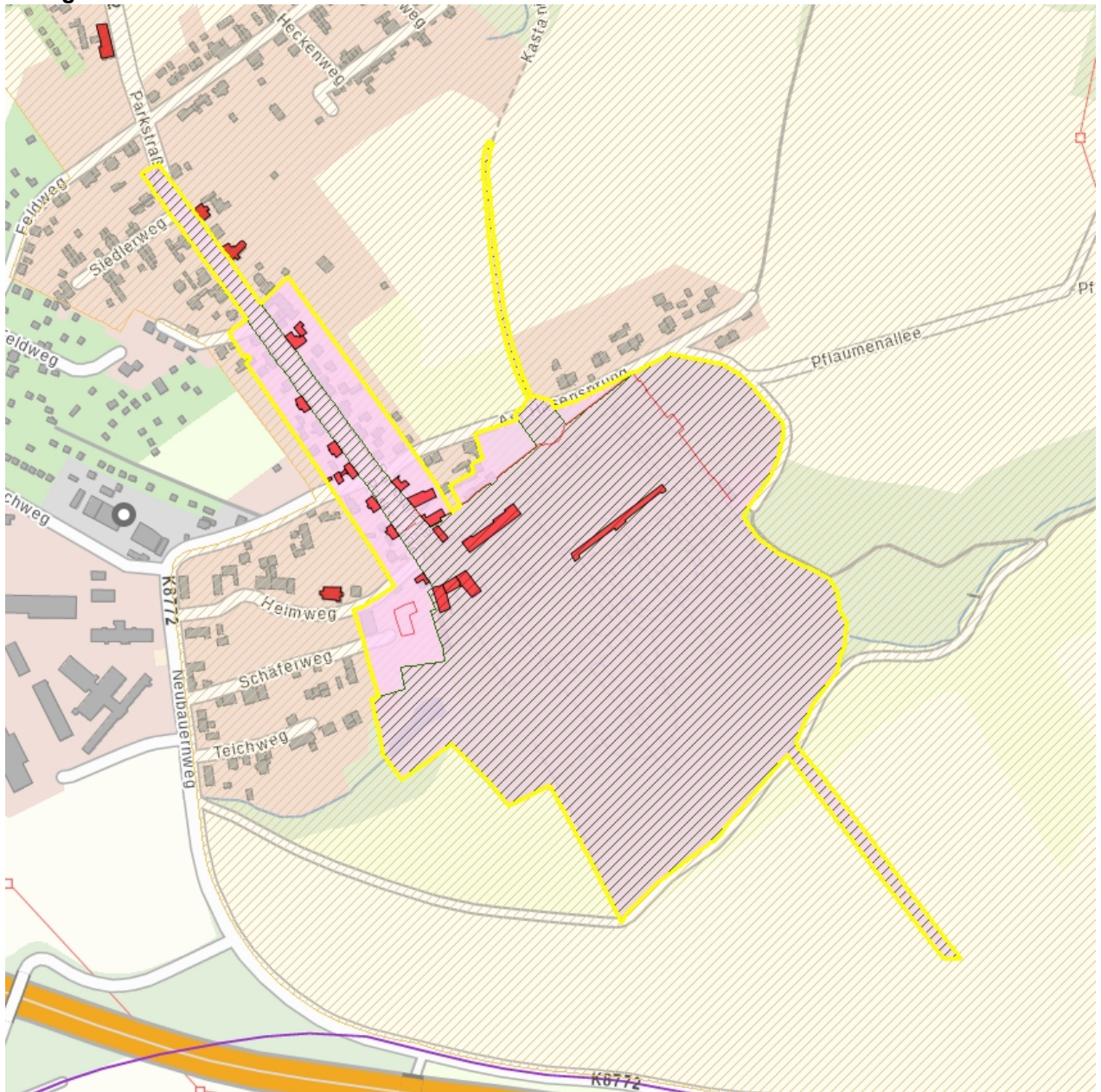
F 09221801 AC
2012
Epple, Silke
Blick von der Oberen Orangerie über das Obere Orangerieparterre und die "Waldkaskade" nach Süden



Fotonummer
Aufnahmejahr
Fotograf
Beschreibung

F 09221801 AD
2012
Epple, Silke
Erneuerte Lindenallee vom ehemaligen Hauptzugang im Norden des ehem. Dreiflügelbaus des Friedrichsschlosschens (Parkstraße)

Auszug aus der Denkmalkarte



Dieses Dokument ist gemäß der Creative Commons-Lizenz CC-BY-NC-ND urheberrechtlich geschützt.

