

Kulturdenkmale im Freistaat Sachsen - Denkmaldokument

Obj.-Dok.-Nr.	09218494	
Kreis	Dresden, Stadt	
Gemeinde	Dresden, Stadt	
Anschrift	Breitscheidstraße 72; 74; 76	
Gem. * Fl-stck. * Flur	Reick * 177/1	
Zusätzl.-Anschrift	<i>Wilhelm-Liebknecht-Straße 97; 99</i>	<i>177/1*Reick</i>

Kurzcharakteristik

Häuserzeile über U-förmigem Grundriss; Teil einer Wohnanlage zwischen Breitscheidstraße, Wilhelm-Liebknecht-Straße und Moränenende, charakteristisches Beispiel der Siedlungsarchitektur um 1930 in traditionellen Formen, belebt durch expressionistische Motive, baugeschichtliche und stadtentwicklungsgeschichtliche Bedeutung

Datierung	bez. 1929 (Mehrfamilienwohnhaus)
Ausweisungsstelle	Landesamt für Denkmalpflege Sachsen



Fotonummer XXIX/58/6
Aufnahmejahr 1994
Fotograf Müller, Michael
Beschreibung Wohnhaus



Fotonummer CI/92/23A
Aufnahmejahr 2003
Fotograf Belger, Waltraud
Beschreibung Wohnhaus



Fotonummer CI/92/21A
Aufnahmejahr 2003
Fotograf Belger, Waltraud
Beschreibung Wohnhaus



Fotonummer CI/92/22A
Aufnahmejahr 2003
Fotograf Belger, Waltraud
Beschreibung Wohnhaus



Fotonummer XXXI/48/73
Aufnahmejahr 1994
Fotograf Müller, Michael
Beschreibung Wohnhaus



Fotonummer XXIX/58/8
Aufnahmejahr 1994
Fotograf Müller, Michael
Beschreibung Häuserzeile über U-förmigem Grundriss, zus. mit Wilhelm-Liebknecht-Straße 97 und 99 (siehe Breitscheidstraße 58-62)



Fotonummer
Aufnahmejahr
Fotograf
Beschreibung

F 09218494 B
2017
Fischer, Mandy
Häuserzeile - Rückseite, Ansicht von Wilhelm-Liebknecht-
Straße



Fotonummer
Aufnahmejahr
Fotograf
Beschreibung

F 09218494 C
2017
Fischer, Mandy
Häuserzeile



Fotonummer
Aufnahmejahr
Fotograf
Beschreibung

F 09218494 D
2017
Fischer, Mandy
Häuserzeile



Fotonummer
Aufnahmejahr
Fotograf
Beschreibung

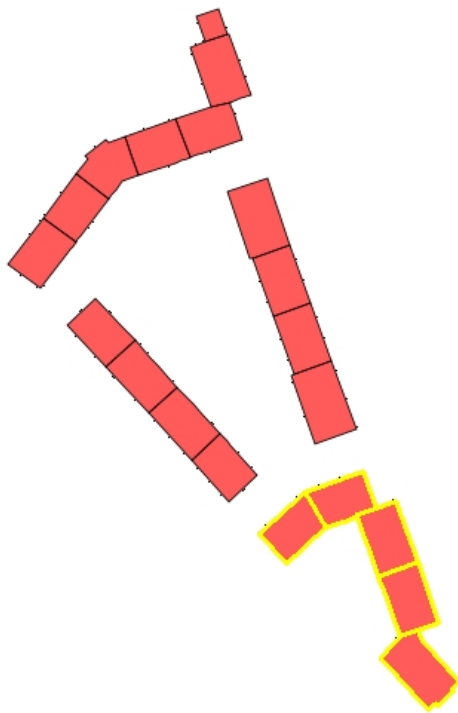
F 09218494 E
2017
Fischer, Mandy
Häuserzeile - Ansicht von SO



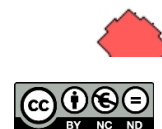
Fotonummer
Aufnahmejahr
Fotograf
Beschreibung

F 09218494 F
2017
Fischer, Mandy
Häuserzeile - zus. mit Breitscheidstraße 76; 74

Auszug aus der Denkmalkarte



Dieses Dokument ist gemäß der Creative Commons-Lizenz CC-BY-NC-ND urheberrechtlich geschützt.



Obj.-Dok.-Nr.	09218494
Kreis	Dresden, Stadt
Gemeinde	Dresden, Stadt
Anschrift	Wilhelm-Liebknecht-Straße 97; 99
Gem. * Fl.-stck. * Flur	Reick * 177/1
Zusätzl.-Anschrift	<i>Wilhelm-Liebknecht-Straße 97; 99</i> <i>177/1*Reick</i>

Kurzcharakteristik

Häuserzeile über U-förmigem Grundriss; Teil einer Wohnanlage zwischen Breitscheidstraße, Wilhelm-Liebknecht-Straße und Moränenende, charakteristisches Beispiel der Siedlungsarchitektur um 1930 in traditionellen Formen, belebt durch expressionistische Motive, baugeschichtliche und stadtentwicklungsgeschichtliche Bedeutung

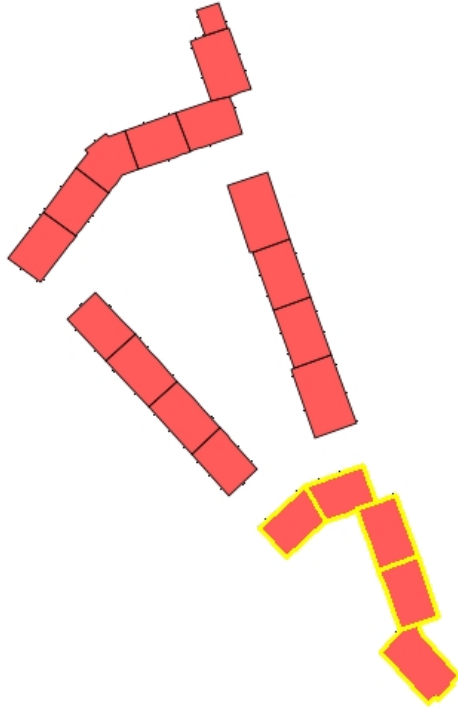
Datierung bez. 1929 (Mehrfamilienwohnhaus)



Fotonummer
Aufnahmejahr
Fotograf
Beschreibung

F 09218494 F
2017
Fischer, Mandy
Häuserzeile - zus. mit Breitscheidstraße 76; 74

Auszug aus der Denkmalkarte



Dieses Dokument ist gemäß der Creative Commons-Lizenz CC-BY-NC-ND urheberrechtlich geschützt.

