

Kulturdenkmale im Freistaat Sachsen - Denkmaldokument

Obj.-Dok.-Nr.	09218473	
Kreis	Dresden, Stadt	
Gemeinde	Dresden, Stadt	
Anschrift	Hepkeplatz 6; 8; 10	
Gem. * Fl-stck. * Flur	Gruna * 173	
Bauwerksname	Siedlung Gruna der Gemeinnützigen Wohnungsbau-A.-G. (GEWOBAG) - (Sachgesamtheit)	
Zusätzl.-Anschrift	<i>Eibenstocker Straße 2</i>	<i>173*Gruna</i>
Zusätzl.-Anschrift	<i>Hepkestraße 45</i>	<i>173*Gruna</i>

Kurzcharakteristik

Einzeldenkmal o. g. Sachgesamtheit: Häuserzeile (siehe Sachgesamtheitsdokument - Obj. 09306578, Falkensteinplatz 7, 8, 9 usw.); zus. mit Eibenstocker Straße 2 und Hepkestraße 45, viergeschossige Häuserzeile mit Ladenzone im Erdgeschoss, sachlich, funktional strukturierte Fassadengestaltung in Anlehnung an die Ideen des Bauhauses, vertikale Betonung der Treppenhäuser durch Fensterbänder, an den Stirnseiten Akzentuierung durch abgerundete Balkone im Stil der klassischen Moderne, baugeschichtlich und stadtentwicklungsgeschichtlich von Bedeutung

Datierung um 1928 (Mehrfamilienwohnhaus)

Ausweisungsstelle Landesamt für Denkmalpflege Sachsen



Fotonummer **XCIV/85/35**
Aufnahmejahr 2001
Fotograf Kolbe, Thomas
Beschreibung Häuserzeile, zus. mit Hepkeplatz 6/8/10 und Hepkestraße 45



Fotonummer **XCIV/83/29**
Aufnahmejahr 2001
Fotograf Kolbe, Thomas
Beschreibung Häuserzeile mit Ladeneinbau



Fotonummer **F 09218473 A**
Aufnahmejahr 2017
Fotograf Fischer, Mandy
Beschreibung Häuserzeile mit Ladenzone



Fotonummer **F 09218473 B**
Aufnahmejahr 2017
Fotograf Fischer, Mandy
Beschreibung Häuserzeile mit Ladenzone



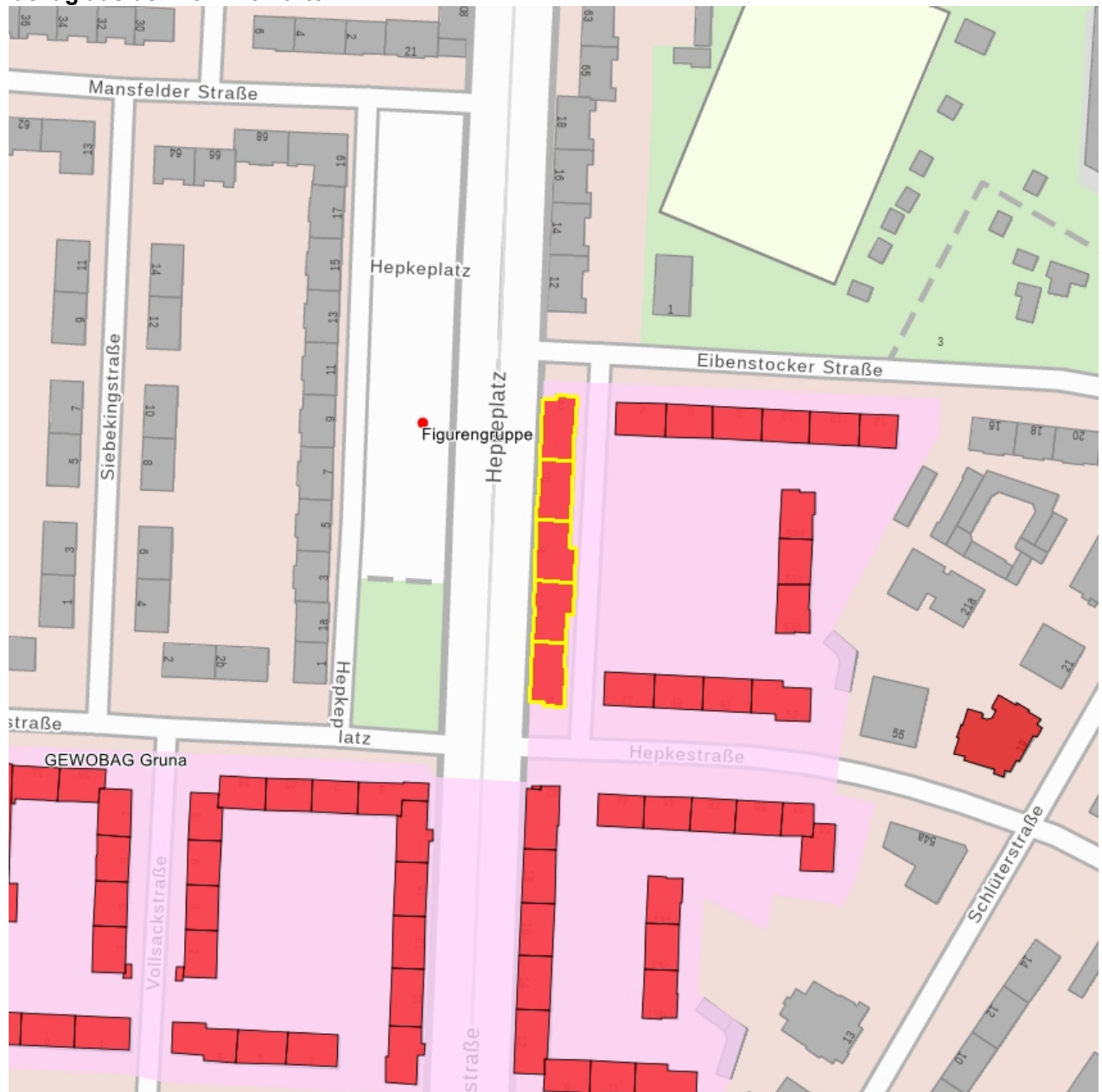
Fotonummer **F 09218473 C**
Aufnahmejahr 2017
Fotograf Fischer, Mandy
Beschreibung Häuserzeile



Fotonummer
Aufnahmejahr
Fotograf
Beschreibung

F 09218473 D
2017
Fischer, Mandy
Häuserzeile

Auszug aus der Denkmalkarte



Dieses Dokument ist gemäß der Creative Commons-Lizenz CC-BY-NC-ND urheberrechtlich geschützt.



Obj.-Dok.-Nr.	09218473
Kreis	Dresden, Stadt
Gemeinde	Dresden, Stadt
Anschrift	Eibenstocker Straße 2
Gem. * Fl-stck. * Flur	Gruna * 173
Bauwerksname	Siedlung Gruna der Gemeinnützigen Wohnungsbau-A.-G. (GEWOBAG) - (Sachgesamtheit)

Zusätzl.-Anschrift Eibenstocker Straße 2 173*Gruna

Zusätzl.-Anschrift Hepkestraße 45 173*Gruna

Kurzcharakteristik

Einzeldenkmal o. g. Sachgesamtheit: Häuserzeile (siehe Sachgesamtheitsdokument - Obj. 09306578, Falkensteinplatz 7, 8, 9 usw.); zus. mit Eibenstocker Straße 2 und Hepkestraße 45, viergeschossige Häuserzeile mit Ladenzone im Erdgeschoss, sachlich, funktional strukturierte Fassadengestaltung in Anlehnung an die Ideen des Bauhauses, vertikale Betonung der Treppenhäuser durch Fensterbänder, an den Stirnseiten Akzentuierung durch abgerundete Balkone im Stil der klassischen Moderne, baugeschichtlich und stadtentwicklungsgeschichtlich von Bedeutung

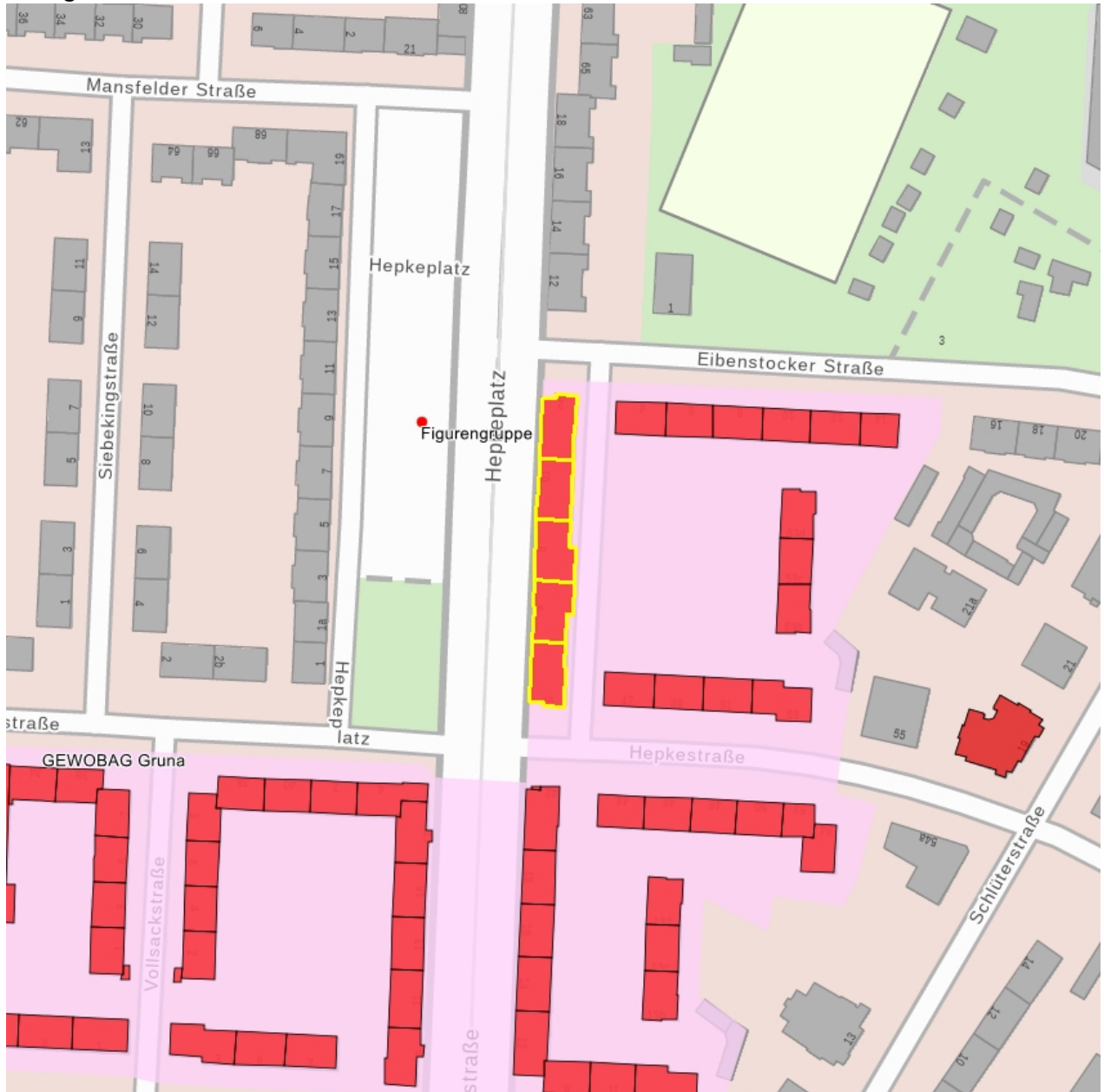
Datierung um 1928 (Mehrfamilienwohnhaus)

Ausweisungsstelle Landesamt für Denkmalpflege Sachsen



Fotonummer	F 09218473 B
Aufnahmejahr	2017
Fotograf	Fischer, Mandy
Beschreibung	Häuserzeile mit Ladenzone

Auszug aus der Denkmalkarte



Obj.-Dok.-Nr.	09218473	
Kreis	Dresden, Stadt	
Gemeinde	Dresden, Stadt	
Anschrift	Hepkestraße 45	
Gem. * Fl.-stck. * Flur	Gruna * 173	
Bauwerksname	Siedlung Gruna der Gemeinnützigen Wohnungsbau-A.-G. (GEWOBAG) - (Sachgesamtheit)	
Zusätzl.-Anschrift	<i>Eibenstocker Straße 2</i>	<i>173*Gruna</i>
Zusätzl.-Anschrift	<i>Hepkestraße 45</i>	<i>173*Gruna</i>

Kurzcharakteristik

Einzeldenkmal o. g. Sachgesamtheit: Häuserzeile (siehe Sachgesamtheitsdokument - Obj. 09306578, Falkensteinplatz 7, 8, 9 usw.); zus. mit Eibenstocker Straße 2 und Hepkestraße 45, viergeschossige Häuserzeile mit Ladenzone im Erdgeschoss, sachlich, funktional strukturierte Fassadengestaltung in Anlehnung an die Ideen des Bauhauses, vertikale Betonung der Treppenhäuser durch Fensterbänder, an den Stirnseiten Akzentuierung durch abgerundete Balkone im Stil der klassischen Moderne, baugeschichtlich und stadtentwicklungsgeschichtlich von Bedeutung

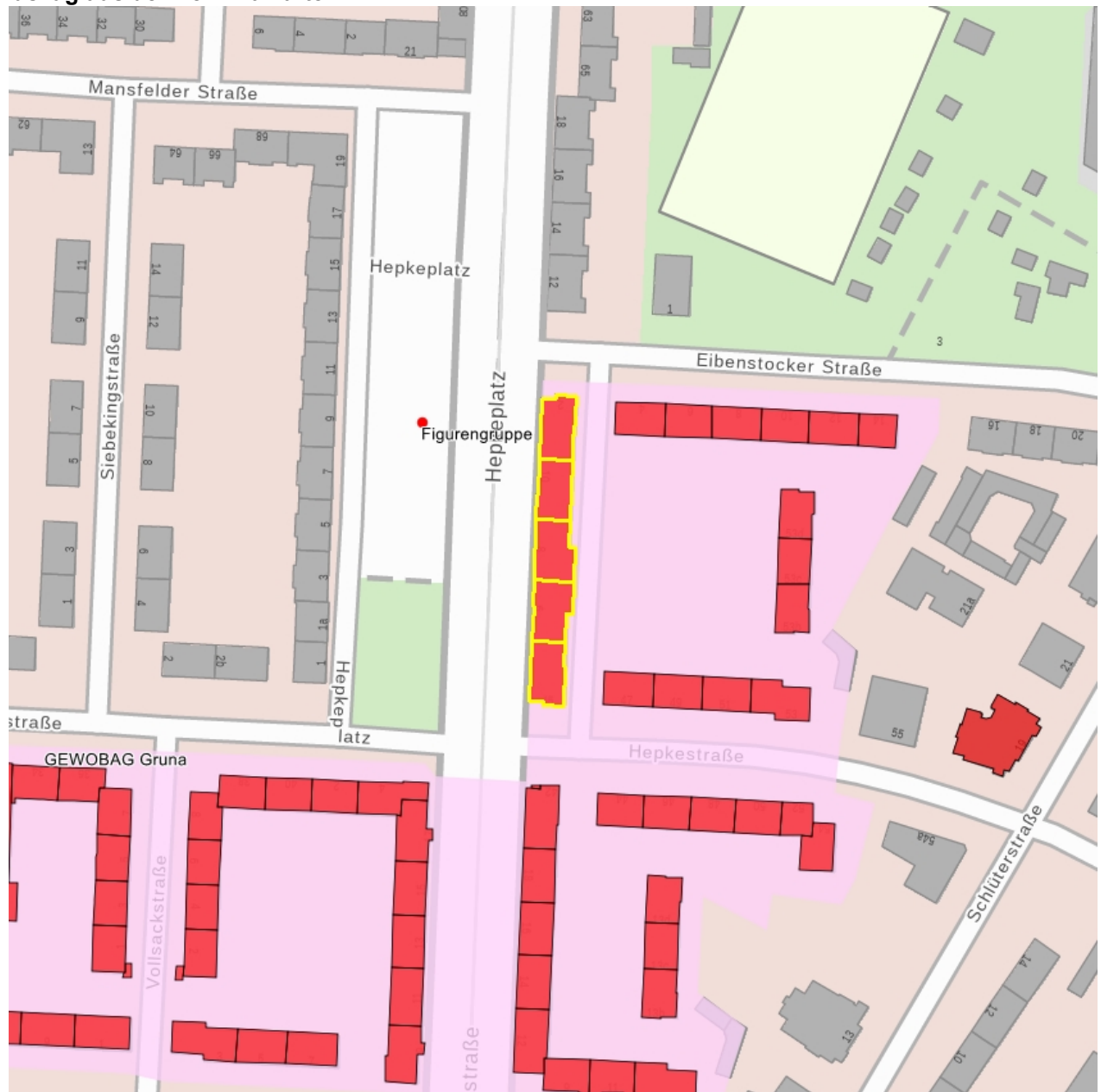
Datierung um 1928 (Mehrfamilienwohnhaus)

Ausweisungsstelle Landesamt für Denkmalpflege Sachsen



Fotonummer	F 09218473 B
Aufnahmejahr	2017
Fotograf	Fischer, Mandy
Beschreibung	Häuserzeile mit Ladenzone

Auszug aus der Denkmalkarte



Dieses Dokument ist gemäß der Creative Commons-Lizenz CC-BY-NC-ND urheberrechtlich geschützt.

