

Kulturdenkmale im Freistaat Sachsen - Denkmaldokument

Obj.-Dok.-Nr.	09216637	
Kreis	Dresden, Stadt	
Gemeinde	Dresden, Stadt	
Anschrift	Dölzschener Straße 13	
Gem. * Fl-stck. * Flur	Löbtau * 205n	
Zusätzl.-Anschrift	Frankenbergstraße 34; 36	205n*Löbtau
Zusätzl.-Anschrift	Klingestraße 10	205n*Löbtau

Kurzcharakteristik

Häuser einer Wohnanlage (Dölzschener Straße 13, Frankenbergstraße 34/36 und Klingestraße 10); Komplex aus vier Mehrfamilienhäusern über längsrechteckigem Grundriss von der Eisenbahner-Baugenossenschaft errichtet, typisches Beispiel des genossenschaftlichen Siedlungsbaus dieser Zeit, baugeschichtlich und stadtentwicklungsgeschichtlich von Bedeutung

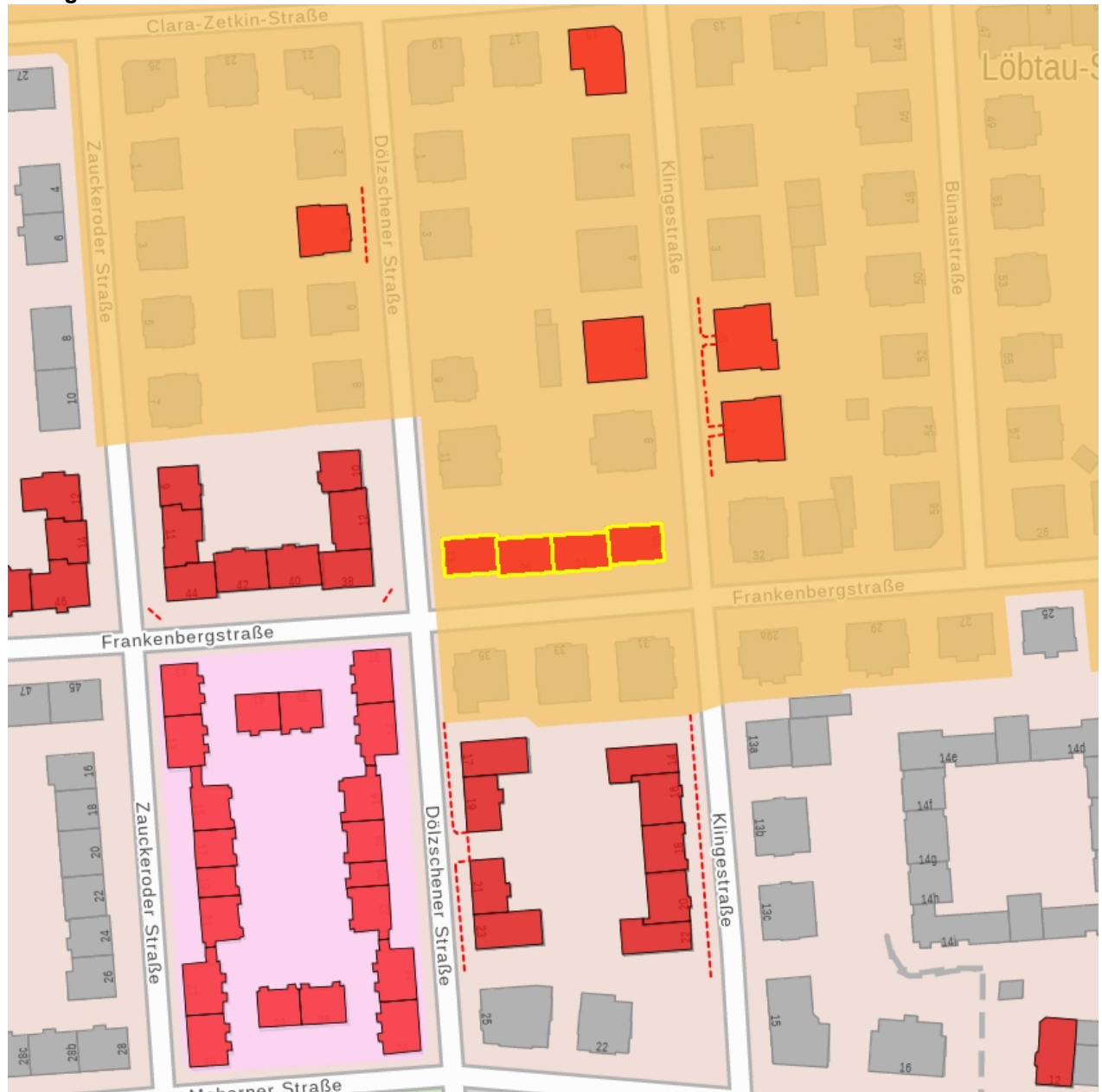
Datierung 1920-1923, nach Adressbuch (Mehrfamilienwohnhaus)

Ausweisungsstelle Landesamt für Denkmalpflege Sachsen



Fotonummer	F 09216637 A
Aufnahmejahr	2017
Fotograf	Gühne, Dorit
Beschreibung	Dölzschener Straße 13 Ecke Frankenbergstraße 34/36

Auszug aus der Denkmalkarte



Dieses Dokument ist gemäß der Creative Commons-Lizenz CC-BY-NC-ND urheberrechtlich geschützt.



Obj.-Dok.-Nr.	09216637	
Kreis	Dresden, Stadt	
Gemeinde	Dresden, Stadt	
Anschrift	Frankenbergstraße 34; 36	
Gem. * Fl-stck. * Flur	Löbtau * 205n	
Zusätzl.-Anschrift	Frankenbergstraße 34; 36	205n*Löbtau
Zusätzl.-Anschrift	Klingestraße 10	205n*Löbtau

Kurzcharakteristik

Häuser einer Wohnanlage (Dölzschener Straße 13, Frankenbergstraße 34/36 und Klingestraße 10); Komplex aus vier Mehrfamilienhäusern über längsrechteckigem Grundriss von der Eisenbahner-Baugenossenschaft errichtet, typisches Beispiel des genossenschaftlichen Siedlungsbaus dieser Zeit, baugeschichtlich und stadtentwicklungsgeschichtlich von Bedeutung

Datierung 1920-1923, nach Adressbuch (Mehrfamilienwohnhaus)

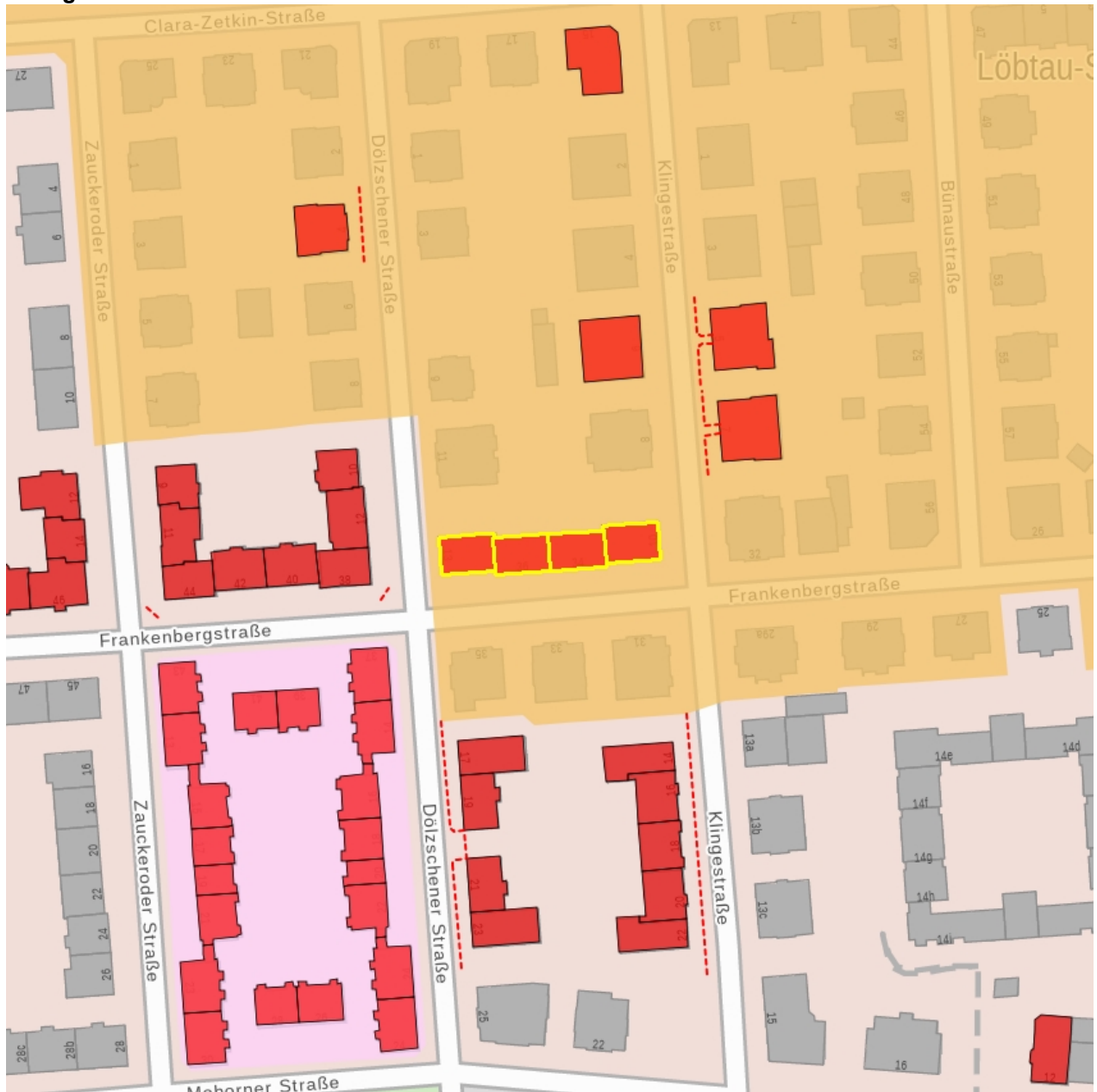
Ausweisungsstelle Landesamt für Denkmalpflege Sachsen



Fotonummer
Aufnahmejahr
Fotograf
Beschreibung

F 09216637 A
2017
Gühne, Dorit
Dölzschener Straße 13 Ecke Frankenbergstraße 34/36

Auszug aus der Denkmalkarte



Dieses Dokument ist gemäß der Creative Commons-Lizenz CC-BY-NC-ND urheberrechtlich geschützt.



Obj.-Dok.-Nr. 09216637
Kreis Dresden, Stadt
Gemeinde Dresden, Stadt
Anschrift Klingestraße 10
Gem. * Fl-stck. * Flur Löbtau * 205n

Zusätzl.-Anschrift Frankenbergstraße 34; 36 205n*Löbtau

Zusätzl.-Anschrift Klingestraße 10 205n*Löbtau

Kurzcharakteristik

Häuser einer Wohnanlage (Dölzschener Straße 13, Frankenbergstraße 34/36 und Klingestraße 10); Komplex aus vier Mehrfamilienhäusern über längsrechteckigem Grundriss von der Eisenbahner-Baugenossenschaft errichtet, typisches Beispiel des genossenschaftlichen Siedlungsbaus dieser Zeit, baugeschichtlich und stadtentwicklungsgeschichtlich von Bedeutung

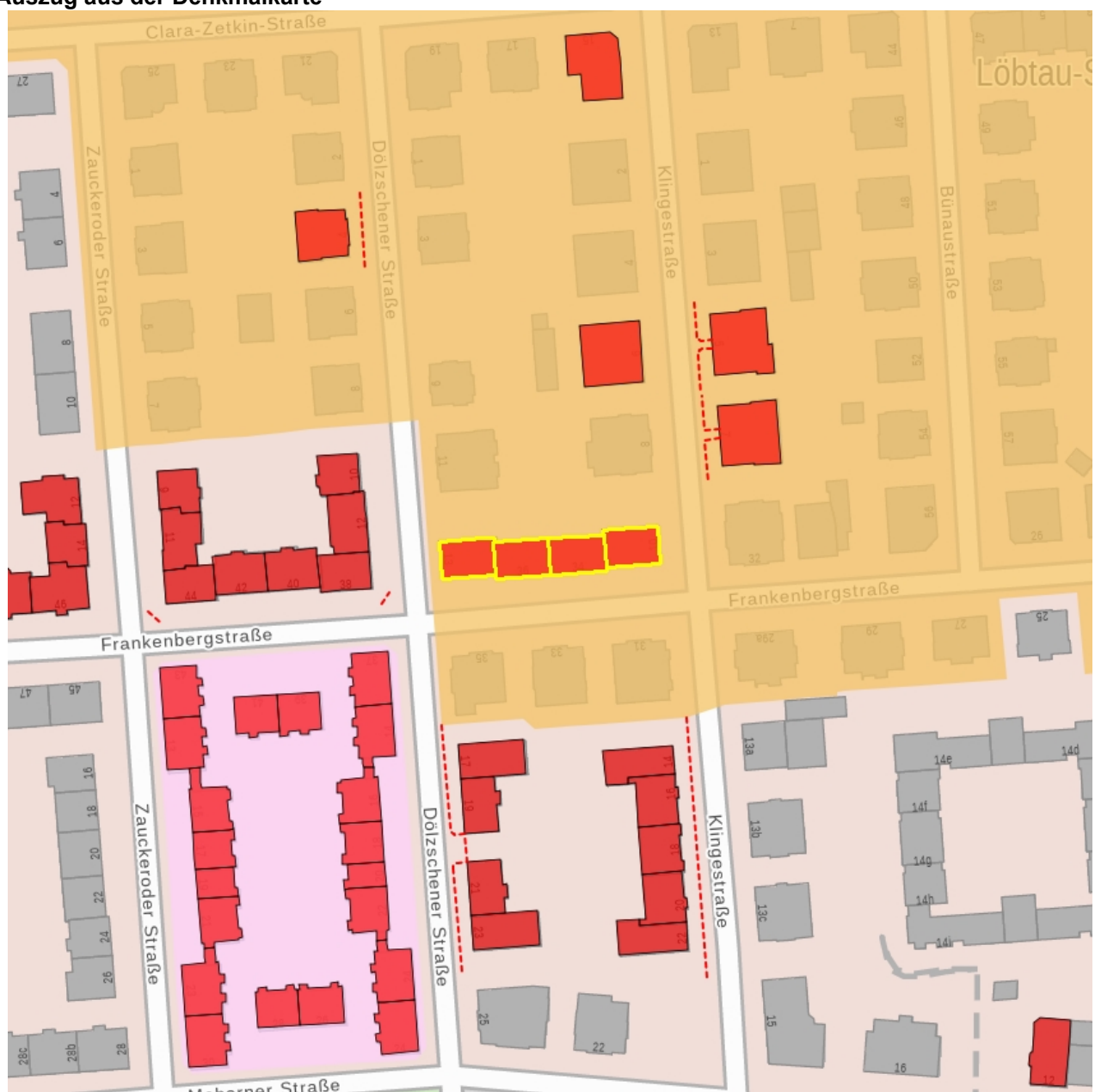
Datierung 1920-1923, nach Adressbuch (Mehrfamilienwohnhaus)

Ausweisungsstelle Landesamt für Denkmalpflege Sachsen



Fotonummer F 09216637 A
Aufnahmejahr 2017
Fotograf Gühne, Dorit
Beschreibung Dölzschener Straße 13 Ecke Frankenbergstraße 34/36

Auszug aus der Denkmalkarte



Dieses Dokument ist gemäß der Creative Commons-Lizenz CC-BY-NC-ND urheberrechtlich geschützt.

