

Kulturdenkmale im Freistaat Sachsen - Denkmaldokument

Obj.-Dok.-Nr.	09216632	
Kreis	Dresden, Stadt	
Gemeinde	Dresden, Stadt	
Anschrift	Bonhoefferplatz 2	
Gem. * Fl-stck. * Flur	Löbtau * 175/9	
Zusätzl.-Anschrift	<i>Reisewitzer Straße 49</i>	<i>175/9*Löbtau</i>
Zusätzl.-Anschrift	<i>Döhlener Straße 34</i>	<i>175/9*Löbtau</i>

Kurzcharakteristik

Mietshausgruppe (Bonhoefferplatz 2, Döhlener Straße 34 und Reisewitzer Straße 49) in offener Bebauung; charakteristische, historisierende Wohnbauten des ausgehenden 19. Jahrhunderts mit Klinker-Sandstein-Fassade, belebt von verschiedenartigem Dekor, baugeschichtlich bedeutend, zudem als Teil des Bonhoefferplatzes stadtentwicklungsgeschichtlich von Belang

Datierung um 1895 (Mietshaus)

Ausweisungsstelle Landesamt für Denkmalpflege Sachsen



Fotonummer **CVI/47/18**
 Aufnahmejahr 2003
 Fotograf Weigel, Martin
 Beschreibung Mietshausgruppe



Fotonummer **CVI/47/19**
 Aufnahmejahr 2003
 Fotograf Weigel, Martin
 Beschreibung Mietshausgruppe mit drei Eingängen



Fotonummer **F 09216632 A**
 Aufnahmejahr 2015
 Fotograf Machold, Bärbel
 Beschreibung Teil einer Mietshausgruppe mit drei Eingängen, Straßenfront



Fotonummer **F 09216632 B**
 Aufnahmejahr 2015
 Fotograf Machold, Bärbel
 Beschreibung Teil einer Mietshausgruppe, Hauseingang



Fotonummer **F 09216632 C**
 Aufnahmejahr 2015
 Fotograf Machold, Bärbel
 Beschreibung Mietshausgruppe mit drei Eingängen, Gesamtansicht mit Döhlener Straße 34 (im Vordergrund) und Reisewitzer Straße 49



Fotonummer **F 09216632 D**
 Aufnahmejahr 2015
 Fotograf Machold, Bärbel
 Beschreibung Mietshausgruppe mit drei Eingängen, (siehe auch Döhlener Straße 34 und Reisewitzer Straße 49) Rückseite



Fotonummer
Aufnahmejahr
Fotograf
Beschreibung

F 09216633 A
2015
Machold, Bärbel
Mietshausgruppe mit drei Eingängen, Gesamtansicht mit Bonhoefferplatz 2 und Reisewitzer Straße 49



Fotonummer
Aufnahmejahr
Fotograf
Beschreibung

F 09216633 B
2015
Machold, Bärbel
Teil einer Mietshausgruppe mit drei Eingängen, Front zum Bonhoefferplatz



Fotonummer
Aufnahmejahr
Fotograf
Beschreibung

F 09216633 C
2015
Machold, Bärbel
Teil einer Mietshausgruppe mit drei Eingängen, Front zur Döhlener Straße



Fotonummer
Aufnahmejahr
Fotograf
Beschreibung

F 09216633 D
2015
Machold, Bärbel
Teil einer Mietshausgruppe mit drei Eingängen, Rückseite



Fotonummer
Aufnahmejahr
Fotograf
Beschreibung

F 09216681 A
2014
Machold, Bärbel
Teil einer Mietshausgruppe mit drei Eingängen, Front zum Bonhoefferplatz



Fotonummer
Aufnahmejahr
Fotograf
Beschreibung

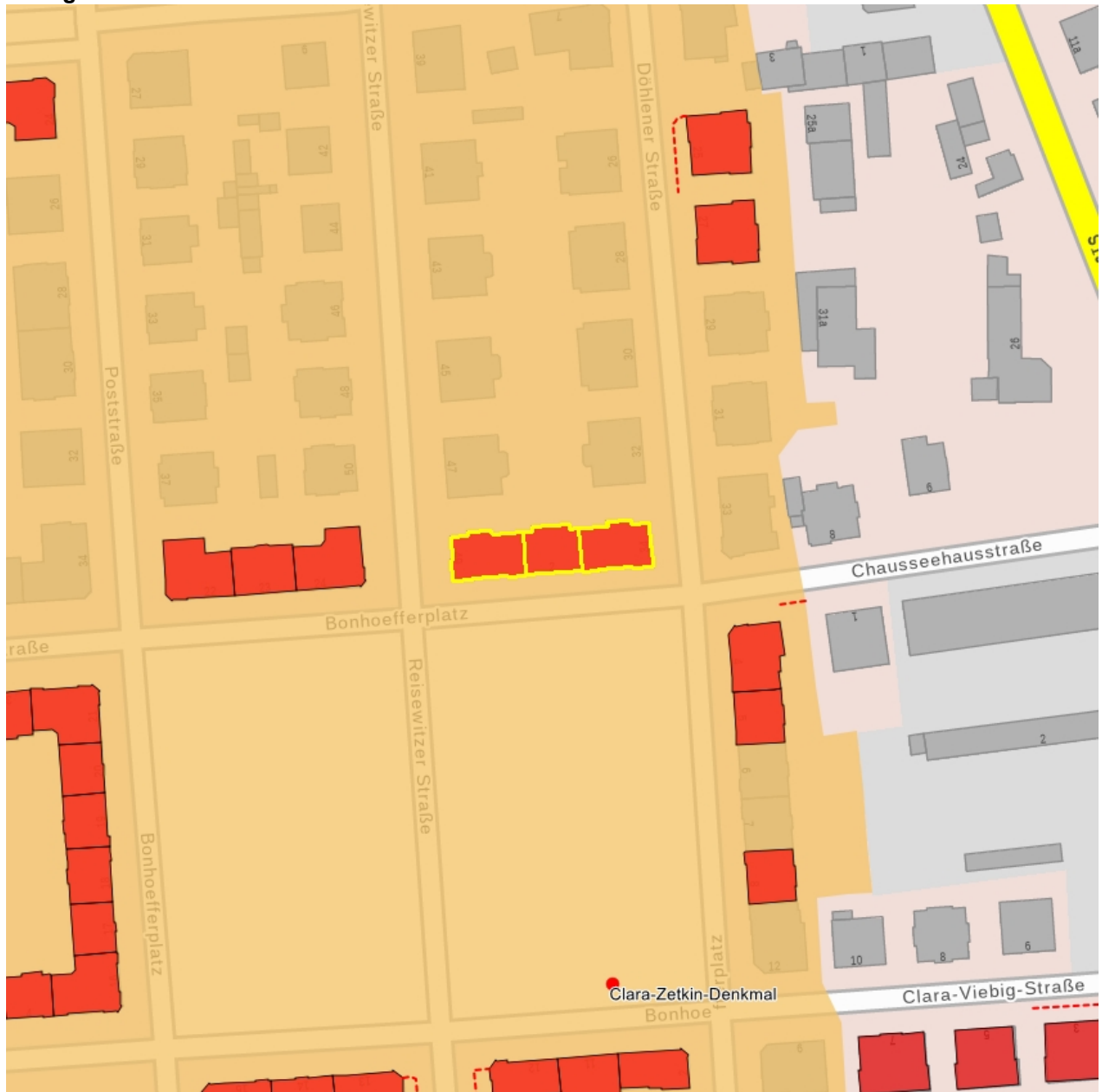
F 09216681 B
2014
Machold, Bärbel
Teil einer Mietshausgruppe mit drei Eingängen, Front zur Reisewitzer Straße und Rückseite



Fotonummer
Aufnahmejahr
Fotograf
Beschreibung

F 09216681 C
2014
Machold, Bärbel
Teil einer Mietshausgruppe mit drei Eingängen, Gesamtansicht mit Bonhoefferplatz 2 und Döhlener Straße 34

Auszug aus der Denkmalkarte



Dieses Dokument ist gemäß der Creative Commons-Lizenz CC-BY-NC-ND urheberrechtlich geschützt.



Obj.-Dok.-Nr.	09216632	
Kreis	Dresden, Stadt	
Gemeinde	Dresden, Stadt	
Anschrift	Reisewitzer Straße 49	
Gem. * Fl-stck. * Flur	Löbtau * 175/9	
Zusätzl.-Anschrift	Reisewitzer Straße 49	175/9*Löbtau
Zusätzl.-Anschrift	Döhlener Straße 34	175/9*Löbtau

Kurzcharakteristik

Mietshausgruppe (Bonhoefferplatz 2, Döhlener Straße 34 und Reisewitzer Straße 49) in offener Bebauung; charakteristische, historisierende Wohnbauten des ausgehenden 19. Jahrhunderts mit Klinker-Sandstein-Fassade, belebt von verschiedenartigem Dekor, baugeschichtlich bedeutend, zudem als Teil des Bonhoefferplatzes stadtentwicklungsgeschichtlich von Belang

Datierung um 1895 (Mietshaus)

Ausweisungsstelle Landesamt für Denkmalpflege Sachsen



Fotonummer **F 09216632 A**
Aufnahmejahr 2015
Fotograf Machold, Bärbel
Beschreibung Teil einer Mietshausgruppe mit drei Eingängen, Straßenfront



Fotonummer **F 09216633 A**
Aufnahmejahr 2015
Fotograf Machold, Bärbel
Beschreibung Mietshausgruppe mit drei Eingängen, Gesamtansicht mit Bonhoefferplatz 2 und Reisewitzer Straße 49



Fotonummer **F 09216633 B**
Aufnahmejahr 2015
Fotograf Machold, Bärbel
Beschreibung Teil einer Mietshausgruppe mit drei Eingängen, Front zum Bonhoefferplatz



Fotonummer **F 09216633 C**
Aufnahmejahr 2015
Fotograf Machold, Bärbel
Beschreibung Teil einer Mietshausgruppe mit drei Eingängen, Front zur Döhlener Straße



Fotonummer **F 09216633 D**
Aufnahmejahr 2015
Fotograf Machold, Bärbel
Beschreibung Teil einer Mietshausgruppe mit drei Eingängen, Rückseite



Fotonummer **F 09216681 A**
Aufnahmejahr 2014
Fotograf Machold, Bärbel
Beschreibung Teil einer Mietshausgruppe mit drei Eingängen, Front zum Bonhoefferplatz

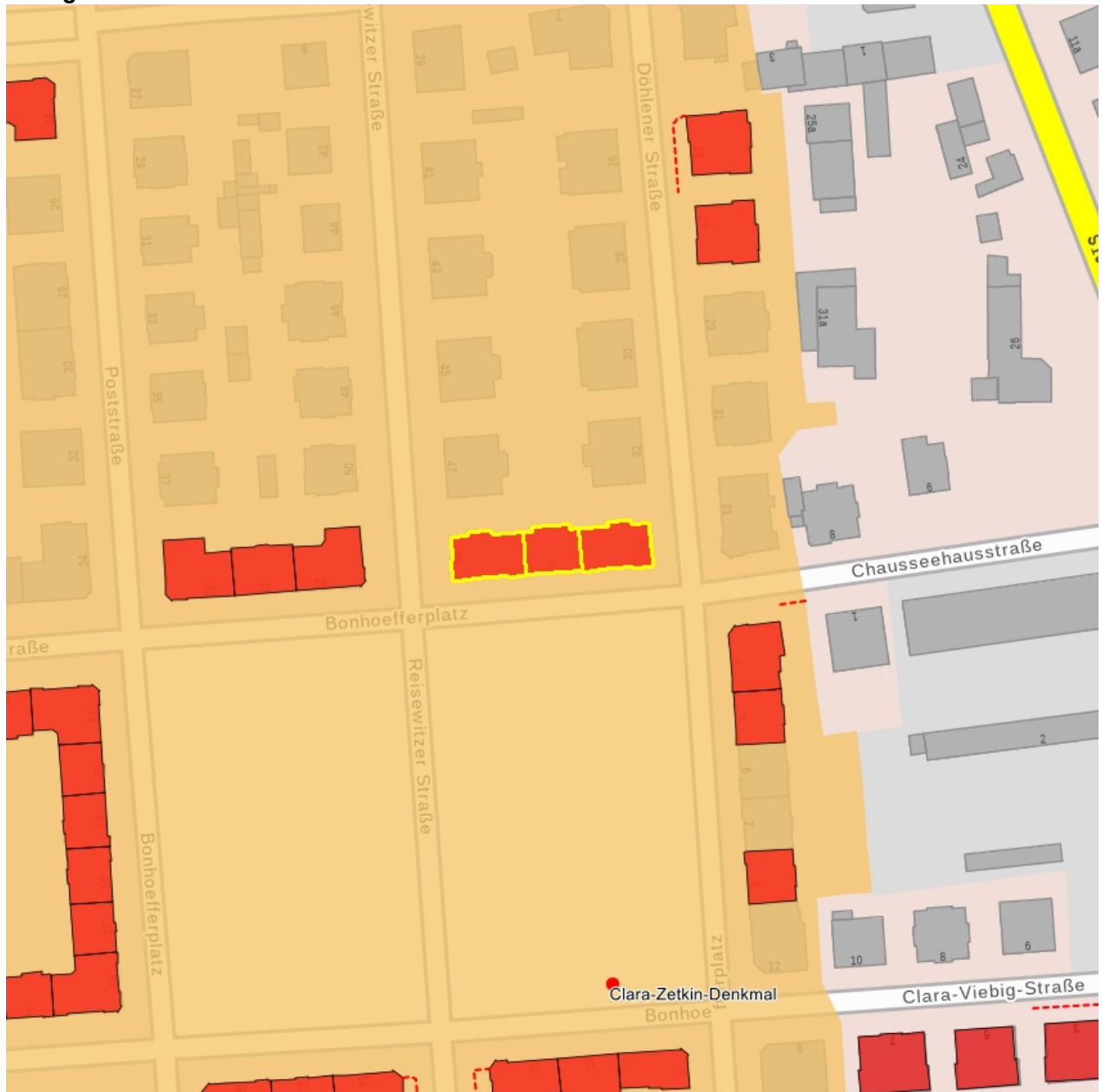


Fotonummer **F 09216681 B**
Aufnahmejahr 2014
Fotograf Machold, Bärbel
Beschreibung Teil einer Mietshausgruppe mit drei Eingängen, Front zur Reisewitzer Straße und Rückseite



Fotonummer **F 09216681 C**
Aufnahmejahr 2014
Fotograf Machold, Bärbel
Beschreibung Teil einer Mietshausgruppe mit drei Eingängen, Gesamtansicht mit Bonhoefferplatz 2 und Döhlener Straße 34

Auszug aus der Denkmalkarte



Dieses Dokument ist gemäß der Creative Commons-Lizenz CC-BY-NC-ND urheberrechtlich geschützt.



Obj.-Dok.-Nr.	09216632	
Kreis	Dresden, Stadt	
Gemeinde	Dresden, Stadt	
Anschrift	Döhlener Straße 34	
Gem. * Fl-stck. * Flur	Löbtau * 175/9	
Zusätzl.-Anschrift	Reisewitzer Straße 49	175/9*Löbtau
Zusätzl.-Anschrift	Döhlener Straße 34	175/9*Löbtau

Kurzcharakteristik

Mietshausgruppe (Bonhoefferplatz 2, Döhlener Straße 34 und Reisewitzer Straße 49) in offener Bebauung; charakteristische, historisierende Wohnbauten des ausgehenden 19. Jahrhunderts mit Klinker-Sandstein-Fassade, belebt von verschiedenartigem Dekor, baugeschichtlich bedeutend, zudem als Teil des Bonhoefferplatzes stadtentwicklungsgeschichtlich von Belang

Datierung um 1895 (Mietshaus)

Ausweisungsstelle Landesamt für Denkmalpflege Sachsen



Fotonummer **F 09216632 A**
Aufnahmejahr 2015
Fotograf Machold, Bärbel
Beschreibung Teil einer Mietshausgruppe mit drei Eingängen, Straßenfront



Fotonummer **F 09216633 A**
Aufnahmejahr 2015
Fotograf Machold, Bärbel
Beschreibung Mietshausgruppe mit drei Eingängen, Gesamtansicht mit Bonhoefferplatz 2 und Reisewitzer Straße 49



Fotonummer **F 09216633 B**
Aufnahmejahr 2015
Fotograf Machold, Bärbel
Beschreibung Teil einer Mietshausgruppe mit drei Eingängen, Front zum Bonhoefferplatz



Fotonummer **F 09216633 C**
Aufnahmejahr 2015
Fotograf Machold, Bärbel
Beschreibung Teil einer Mietshausgruppe mit drei Eingängen, Front zur Döhlener Straße



Fotonummer **F 09216633 D**
Aufnahmejahr 2015
Fotograf Machold, Bärbel
Beschreibung Teil einer Mietshausgruppe mit drei Eingängen, Rückseite



Fotonummer **F 09216681 A**
Aufnahmejahr 2014
Fotograf Machold, Bärbel
Beschreibung Teil einer Mietshausgruppe mit drei Eingängen, Front zum Bonhoefferplatz

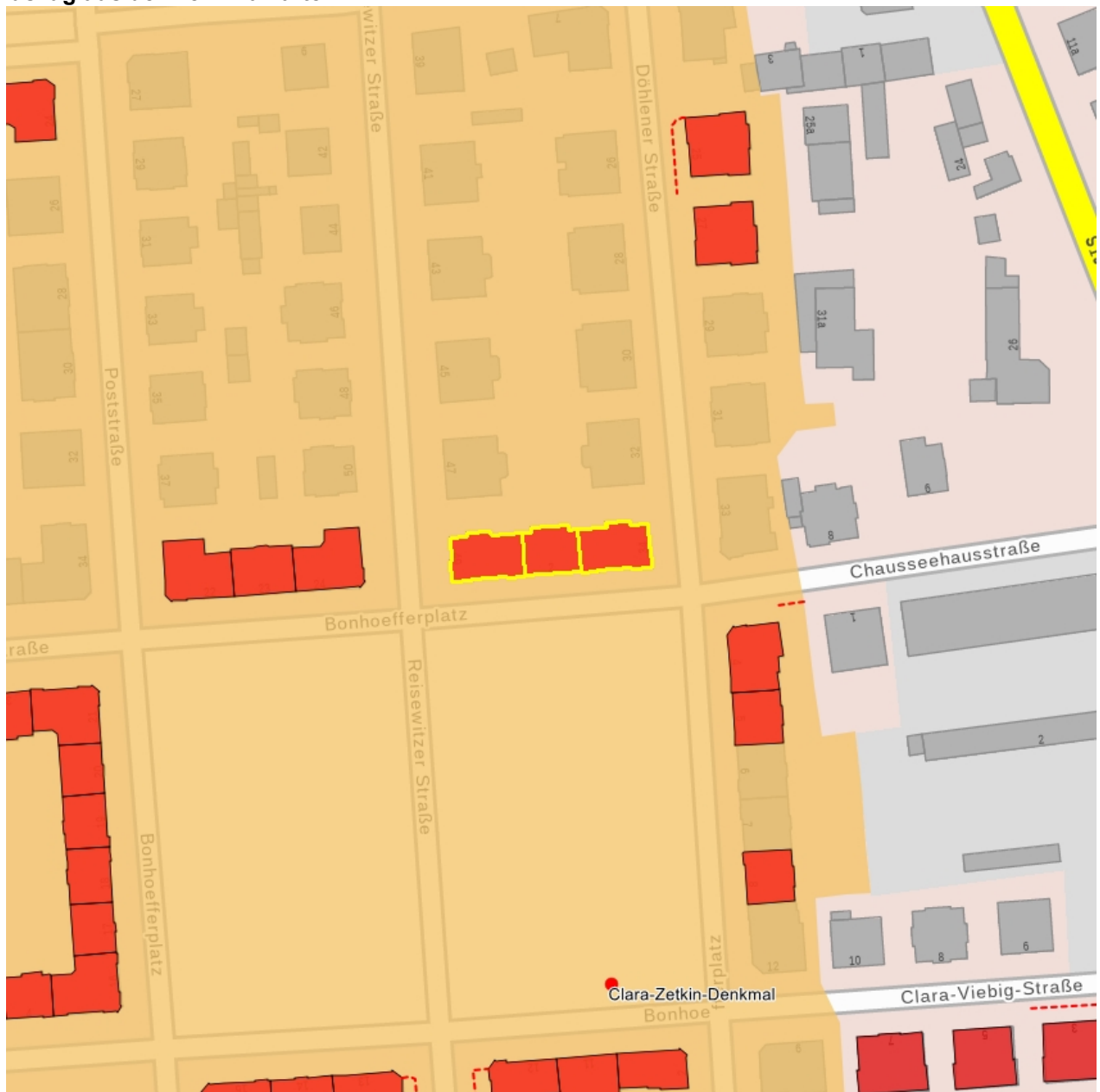


Fotonummer **F 09216681 B**
Aufnahmejahr 2014
Fotograf Machold, Bärbel
Beschreibung Teil einer Mietshausgruppe mit drei Eingängen, Front zur Reisewitzer Straße und Rückseite



Fotonummer **F 09216681 C**
Aufnahmejahr 2014
Fotograf Machold, Bärbel
Beschreibung Teil einer Mietshausgruppe mit drei Eingängen, Gesamtansicht mit Bonhoefferplatz 2 und Döhlener Straße 34

Auszug aus der Denkmalkarte



Dieses Dokument ist gemäß der Creative Commons-Lizenz CC-BY-NC-ND urheberrechtlich geschützt.

