Kulturdenkmale im Freistaat Sachsen - Denkmaldokument

Obj.-Dok.-Nr.	09215658	
Kreis	Dresden, Stadt	
Gemeinde	Dresden, Stadt	
Anschrift	Lommatzscher Straße 1; 3	
Gem. * Fl-stck. * Flur	Mickten * 739	
Zusätzl.-Anschrift	*Franz-Lehmann-Straße 29b*	*739*Mickten*

Kurzcharakteristik

Häuserzeile; Teil einer Wohnanlage an Lommatzscher Platz und Lommatzscher Straße, aus drei durch Tore miteinander verbundenen Blöcken bestehend, nach Fertigstellung im Besitz des Baumeisters Herbert O. Steinert (wohl der ausführende Baumeister), Anlage geschickt in die städtebauliche Struktur eingeordnet, dabei Ecklösung zum Lommatzscher Platz und Rundung zur Franz-Lehmann-Straße, der mittlere Block zurückgesetzt, traditionell gestaltete Bauten der NS-Zeit mit Lochfassade und Walmdach, Akzente durch gestaltete Treppenhausachse und dreieckige Dachaufbauten, baugeschichtlich und stadtentwicklungsgeschichtlich bedeutend (siehe auch Lommatzscher Platz 2 - 6 und Lommatzscher Straße 5 - 15)

Denkmaltext

siehe Lommatzscher Platz 2, 4, 6

Datierung	um 1940 (Wohnanlagenteil)
Ausweisungsstelle	Landesamt für Denkmalpflege Sachsen



Fotonummer	**F 09215658 A**
Aufnahmejahr	2013
Fotograf	Indra, Anke
Beschreibung	Drei Häuszeilen durch Tore verbunden, Ansicht der Häuser Nr. 1 und 3 mit Franz-Lehmann-Straße 29b (links im Bild)



Fotonummer	**F 09215658 B**
Aufnahmejahr	2013
Fotograf	Indra, Anke
Beschreibung	Drei Häuszeilen durch Tore verbunden, Ansicht der Häuser Nr. 1 und Nr. 3 im Vordergrund, Nr. 11 bis 15 im Hintergrund

Auszug aus der Denkmalkarte

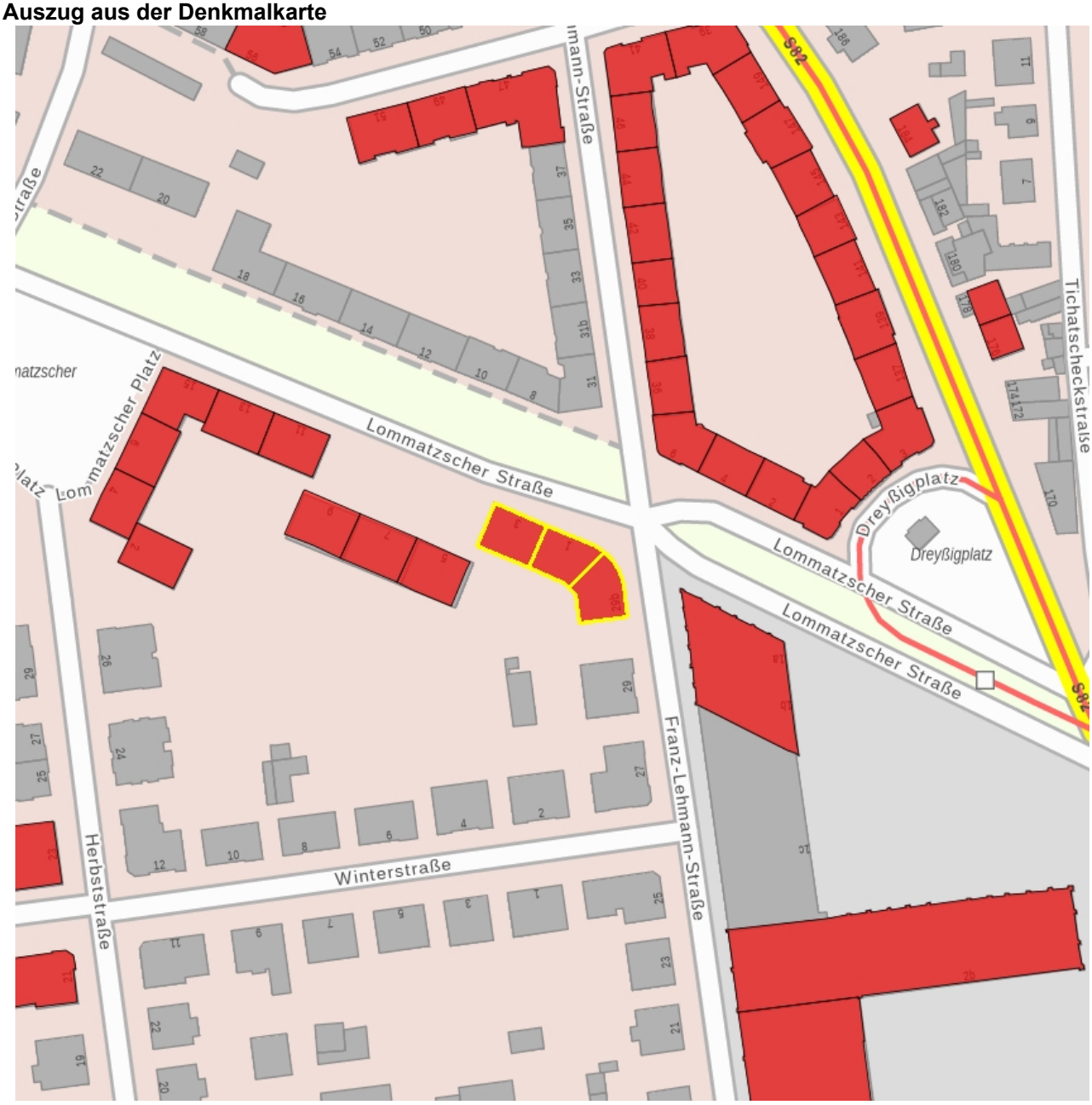

Dieses Dokument ist gemäß der Creative Commons-Lizenz CC-BY-NC-ND urheberrechtlich geschützt.

Obj.-Dok.-Nr.	09215658	
Kreis	Dresden, Stadt	
Gemeinde	Dresden, Stadt	
Anschrift	Franz-Lehmann-Straße 29b	
Gem. * Fl-stck. * Flur	Mickten * 739	
Zusätzl.-Anschrift	*Franz-Lehmann-Straße 29b*	*739*Mickten*
Kurzcharakteristik		

Häuserzeile; Teil einer Wohnanlage an Lommatzscher Platz und Lommatzscher Straße, aus drei durch Tore miteinander verbundenen Blöcken bestehend, nach Fertigstellung im Besitz des Baumeisters Herbert O. Steinert (wohl der ausführende Baumeister), Anlage geschickt in die städtebauliche Struktur eingeordnet, dabei Ecklösung zum Lommatzscher Platz und Rundung zur Franz-Lehmann-Straße, der mittlere Block zurückgesetzt, traditionell gestaltete Bauten der NS-Zeit mit Lochfassade und Walmdach, Akzente durch gestaltete Treppenhausachse und dreieckige Dachaufbauten, baugeschichtlich und stadtentwicklungsgeschichtlich bedeutend (siehe auch Lommatzscher Platz 2 - 6 und Lommatzscher Straße 5 - 15)

Datierung um 1940 (Wohnanlagenteil)

Ausweisungsstelle Landesamt für Denkmalpflege Sachsen



Fotonummer	**F 09215658 A**
Aufnahmejahr	2013
Fotograf	Indra, Anke
Beschreibung	Drei Häuszeilen durch Tore verbunden, Ansicht der Häuser Nr. 1 und 3 mit Franz-Lehmann-Straße 29b (links im Bild)

Auszug aus der Denkmalkarte

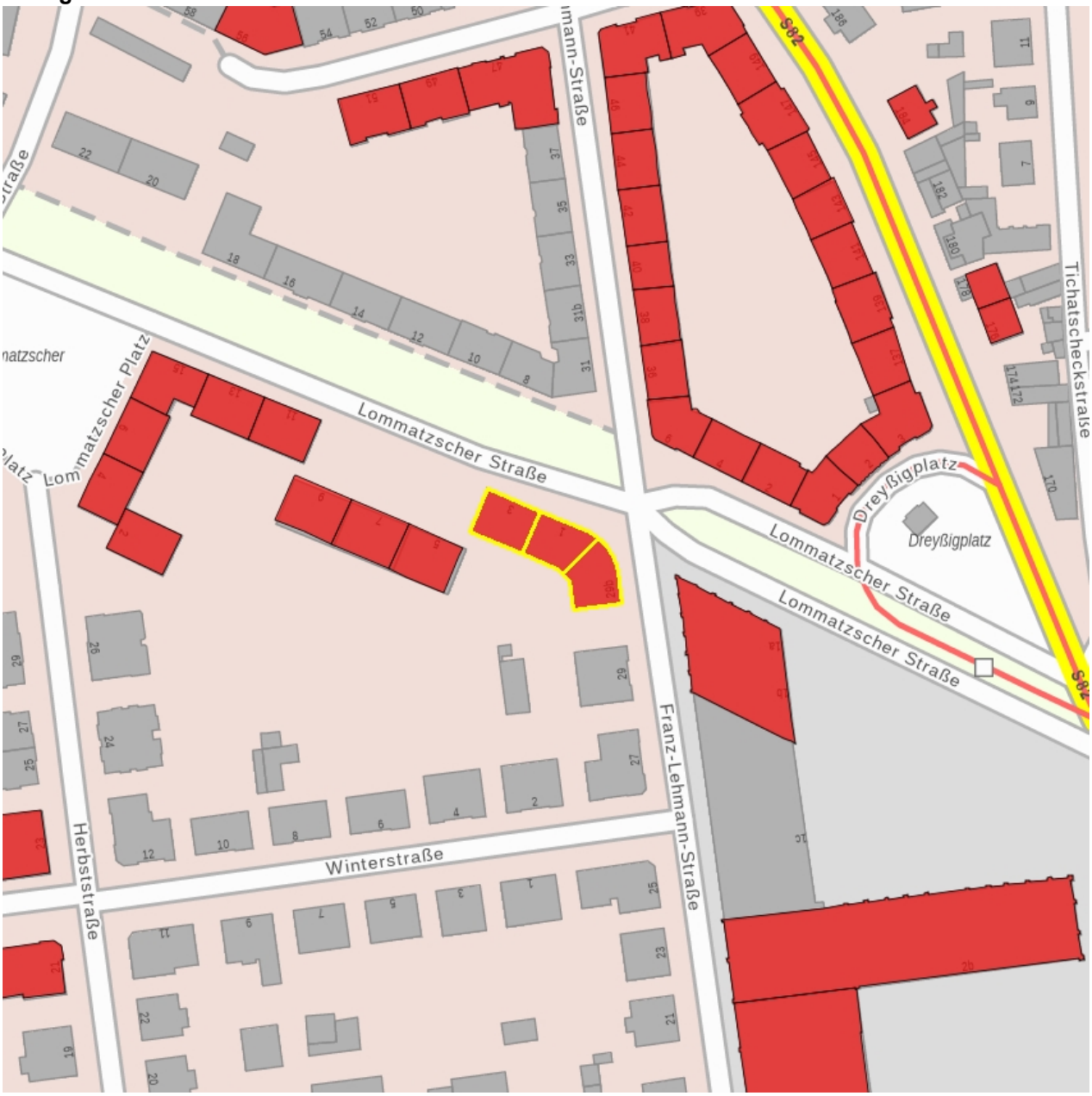

Dieses Dokument ist gemäß der Creative Commons-Lizenz CC-BY-NC-ND urheberrechtlich geschützt.