

Kulturdenkmale im Freistaat Sachsen - Denkmaldokument

Obj.-Dok.-Nr.	09213565
Kreis	Dresden, Stadt
Gemeinde	Dresden, Stadt
Anschrift	Wehlener Straße 15; 17
Gem. * FI-stck. * Flur	Tolkewitz * 145
Bauwerksname	Urnenhain; Städtische Feuerbestattungsanstalt (Sachgesamtheit)

Kurzcharakteristik

Einzeldenkmale o. g. Sachgesamtheit: Krematorium einschließlich Wandelgang bzw. Urnenhof direkt hinter Feierhalle, Torhäuser, Wasserbecken, Brunnen, Bankstandorte, denkmalwerten Grabstätten, Gedenkstätte der KZ-Opfer im Urnenhof in Verlängerung der Birkenallee (Mauerstellen), nicht nur Gedenkstätte auch normale Gräber, Reihenmauerstellen, Kolumbarium sowie Einfriedungsmauern einschließlich Toranlage und Friedhofsgestaltung (siehe auch Sachgesamtheitsdokument - Obj. 09303120, gleiche Anschrift); Friedhofsgestaltung mit halbrunder Vorfahrtsfläche vor dem (Haupt-)eingang, denkmalpflegerisch besonders bedeutsamen Grabfeldern: 50-, 80- und 100-Mark-Stellen, Großem Rosarium, Östlichem Teil mit Kleinem Rosarium, Mittelteil, Neuem Teil und weitere 50-Mark-Stellen, Neuem Park mit Terrassengarten, gliederndem Wegesystem mit Treppen und Terrassen, struktur- und raumbildender Bepflanzung, Blickbeziehungen in die Elblandchaft, baugeschichtlich, künstlerisch, landschaftsgestalterisch sowie ortsgeschichtlich und personengeschichtlich bedeutend

Datierung um 1911 (Urnenhain); 1909-1911 (Krematorium); 1926 (Kolumbarium); um 1911 (Friedhofsgestaltung)

Ausweisungsstelle Landesamt für Denkmalpflege Sachsen



Fotonummer DF 406 065
Aufnahmejahr 1991
Fotograf Höhler, F.
Beschreibung Krematorium einschließlich Wandelgang; Ansicht von SW



Fotonummer DF 406 066
Aufnahmejahr 1991
Fotograf Höhler, F.
Beschreibung Krematorium, Hofseite vo NO



Fotonummer DF 406 067
Aufnahmejahr 1991
Fotograf Höhler, F.
Beschreibung Krematorium einschließlich Wandelgang, Innenhof mit Brunnen



Fotonummer DF 406 068
Aufnahmejahr 1991
Fotograf Höhler, F.
Beschreibung Krematorium einschließlich Wandelgang; Innenhof mit Brunnen



Fotonummer DF 406 074
Aufnahmejahr 1991
Fotograf Höhler, F.
Beschreibung EKolumbarium im Urnenhain, nördl. Innenhof



Fotonummer
Aufnahmejahr
Fotograf
Beschreibung

DF 406 076
1991
Höhler, F.
Kolumbarium im Urnenhain, südl. Innenhof



Fotonummer
Aufnahmejahr
Fotograf
Beschreibung

DF 406 077
1991
Höhler, F.
Kolumbarium im Urnenhain, O-Wand



Fotonummer
Aufnahmejahr
Fotograf
Beschreibung

F 09213565 A
2013
Machold, Bärbel
Urnenhain: Zugang von der Wehlener Straße mit den beiden Torhäusern



Fotonummer
Aufnahmejahr
Fotograf
Beschreibung

F 09213565 B
2013
Machold, Bärbel
Urnenhain: Krematorium, davor das Wasserbecken



Fotonummer
Aufnahmejahr
Fotograf
Beschreibung

F 09213565 C
2013
Machold, Bärbel
Urnenhain: Detailansicht südöstliche Treppenanlage des Krematoriums am Ende des Wasserbeckens



Fotonummer
Aufnahmejahr
Fotograf
Beschreibung

F 09213565 D
2013
Machold, Bärbel
Urnenhain: Ansicht des Wandelgangs bzw. Urnenhofs direkt hinter Feierhalle



Fotonummer
Aufnahmejahr
Fotograf
Beschreibung

F 09213565 E
2013
Machold, Bärbel
Urnenhain: Ansicht westlicher Verbindungsbau zwischen Krematorium und Wandelgang bzw. Urnenhof direkt hinter Feierhalle




Fotonummer
Aufnahmejahr
Fotograf
Beschreibung

F 09213565 F
2013
Machold, Bärbel
Urnenhain: Detailansicht Urnenhof



Fotonummer
Aufnahmejahr
Fotograf
Beschreibung

F 09213565 G
2013
Machold, Bärbel
Urnenhain: Ansicht der Feierhalle vom Wandelgang aus



Fotonummer
Aufnahmejahr
Fotograf
Beschreibung

F 09213565 H
2013
Machold, Bärbel
Urnenhain: Detailansicht Wandelgang



Fotonummer
Aufnahmejahr
Fotograf
Beschreibung

F 09213565 H
2013
Machold, Bärbel
Urnenhain: Wandbild im westlichen Flügel des Wandelgangs



Fotonummer
Aufnahmejahr
Fotograf
Beschreibung

F 09213565 I
2013
Machold, Bärbel
Urnenhain: Frontalansicht des Krematoriums von der Tolkewitzer Straße aus



Fotonummer
Aufnahmejahr
Fotograf
Beschreibung

F 09213565 J
2013
Machold, Bärbel
Urnenhain: Gesamtansicht des Krematoriums von der Tolkewitzer Straße aus



Fotonummer
Aufnahmejahr
Fotograf
Beschreibung

F 09213565 K
2013
Machold, Bärbel
Urnenhain: Gräber und Reihenmauerstellen im nördlichen Bereich an der Tolkewitzer Straße




Fotonummer
Aufnahmejahr
Fotograf
Beschreibung

F 09213565 L
2013
Machold, Bärbel
Urnenhain: Gedenkstätte nördlich der Feierhalle



Fotonummer
Aufnahmejahr
Fotograf
Beschreibung


F 09213565 M
2013
Machold, Bärbel
Urnenhain: Verwaltungsgebäude an der Wehlener Straße



Fotonummer
Aufnahmejahr
Fotograf
Beschreibung

H 09213565 A

Gartendenkmalpflegerische Schutzguterfassung, Plan 1



Fotonummer
Aufnahmejahr
Fotograf
Beschreibung

H 09213565 B

Gartendenkmalpflegerische Schutzguterfassung, Plan 2



Fotonummer
Aufnahmejahr
Fotograf
Beschreibung

F 09213565 N
2016
Müller, Michael
Urnenhain: Krematorium, Untergeschoss, Detail



Fotonummer
Aufnahmejahr
Fotograf
Beschreibung

F 09213565 O
2016
Müller, Michael
Urnenhain: Krematorium, Untergeschoss, Detail



Fotonummer
Aufnahmejahr
Fotograf
Beschreibung

F 09213565 P
2016
Müller, Michael
Urnenhain: Krematorium, Untergeschoss, Detail



Fotonummer
Aufnahmejahr
Fotograf
Beschreibung

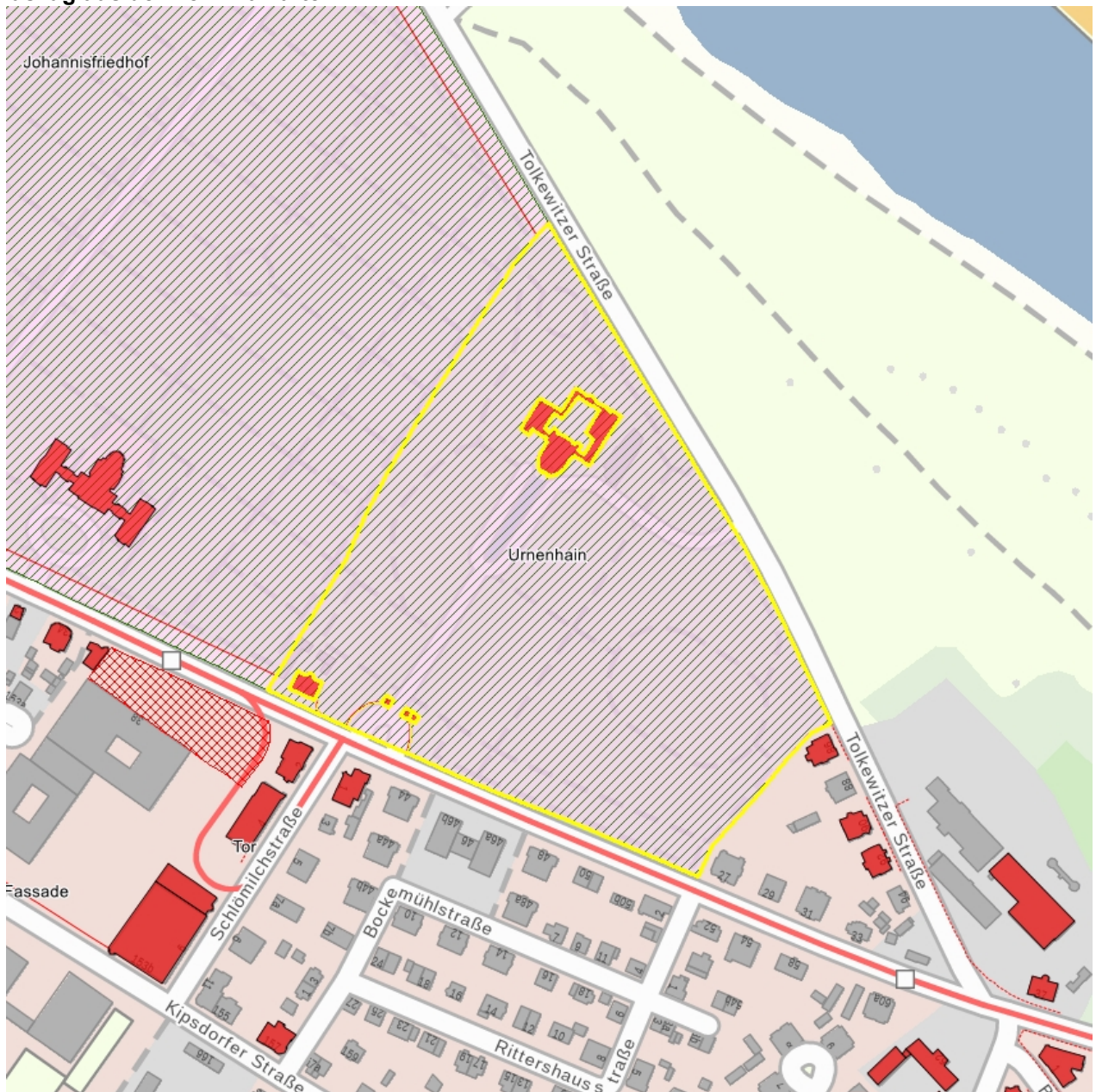
F 09213565 Q
2016
Müller, Michael
Urnenhain: Krematorium, Untergeschoss, Verbrennungsöfen



Fotonummer
Aufnahmejahr
Fotograf
Beschreibung

F 09213565 R
2016
Müller, Michael
Urnenhain: Krematorium, Verbrennungsöfen, Detail

Auszug aus der Denkmalkarte



Dieses Dokument ist gemäß der Creative Commons-Lizenz CC-BY-NC-ND urheberrechtlich geschützt.

