

Kulturdenkmale im Freistaat Sachsen - Denkmaldokument

Obj.-Dok.-Nr.	09213554
Kreis	Dresden, Stadt
Gemeinde	Dresden, Stadt
Anschrift	Wehlener Straße 62
Gem. * Fl-stck. * Flur	Tolkewitz * 109/1
Bauwerksname	Haubergut (ehem.)

Kurzcharakteristik

Wohnstallhaus, Seitengebäude und Nebengebäude mit Tordurchfahrt eines ehemaligen Vierseithofes; markante Hofanlage, heute Hotel mit Restaurant, Bäckerei und Wohnungen, baugeschichtlich und ortsgeschichtlich bedeutend

Datierung bez. 1852 (Wohnstallhaus); bez. 1912 (Wohnstallhaus)

Ausweisungsstelle Landesamt für Denkmalpflege Sachsen



Fotonummer **DF 419 191**
Aufnahmejahr 1992
Fotograf Giersch, S.
Beschreibung ehemaliger Vierseithof; Ansicht von der Saalbachstraße



Fotonummer **DF 409 118**
Aufnahmejahr 1991
Fotograf Giersch, S.
Beschreibung ehemaliger Vierseithof; Eingang von der Saalbachstraße



Fotonummer **DF 409 119**
Aufnahmejahr 1991
Fotograf Giersch, S.
Beschreibung ehemaliger Vierseithof; Eingang von der Saalbachstraße



Fotonummer **DF 419 190**
Aufnahmejahr 1992
Fotograf Giersch, S.
Beschreibung ehemaliger Vierseithof; Einfriedung



Fotonummer **DF 409 120**
Aufnahmejahr 1991
Fotograf Giersch, S.
Beschreibung ehemaliger Vierseithof; Hofeinfahrt



Fotonummer **F 09213554 A**
Aufnahmejahr 2013
Fotograf Machold, Bärbel
Beschreibung ehem. Wohnstallhaus, Ansicht Straßenseite mit Eingang, links Torhaus, sowie Einfriedung




Fotonummer
Aufnahmejahr
Fotograf
Beschreibung

F 09213554 B
2013
Machold, Bärbel
ehem. Wohnstallhaus, Ansicht Hofseite




Fotonummer
Aufnahmejahr
Fotograf
Beschreibung

F 09213554 C
2013
Machold, Bärbel
Torhaus mit Seitengebäuden, rechts südöstliche Giebelseite des ehem. Wohnstallhauses



Fotonummer
Aufnahmejahr
Fotograf
Beschreibung

F 09213554 D
2013
Machold, Bärbel
Torhaus mit Seitengebäuden, Durchblick auf westliches Gebäude



Fotonummer
Aufnahmejahr
Fotograf
Beschreibung

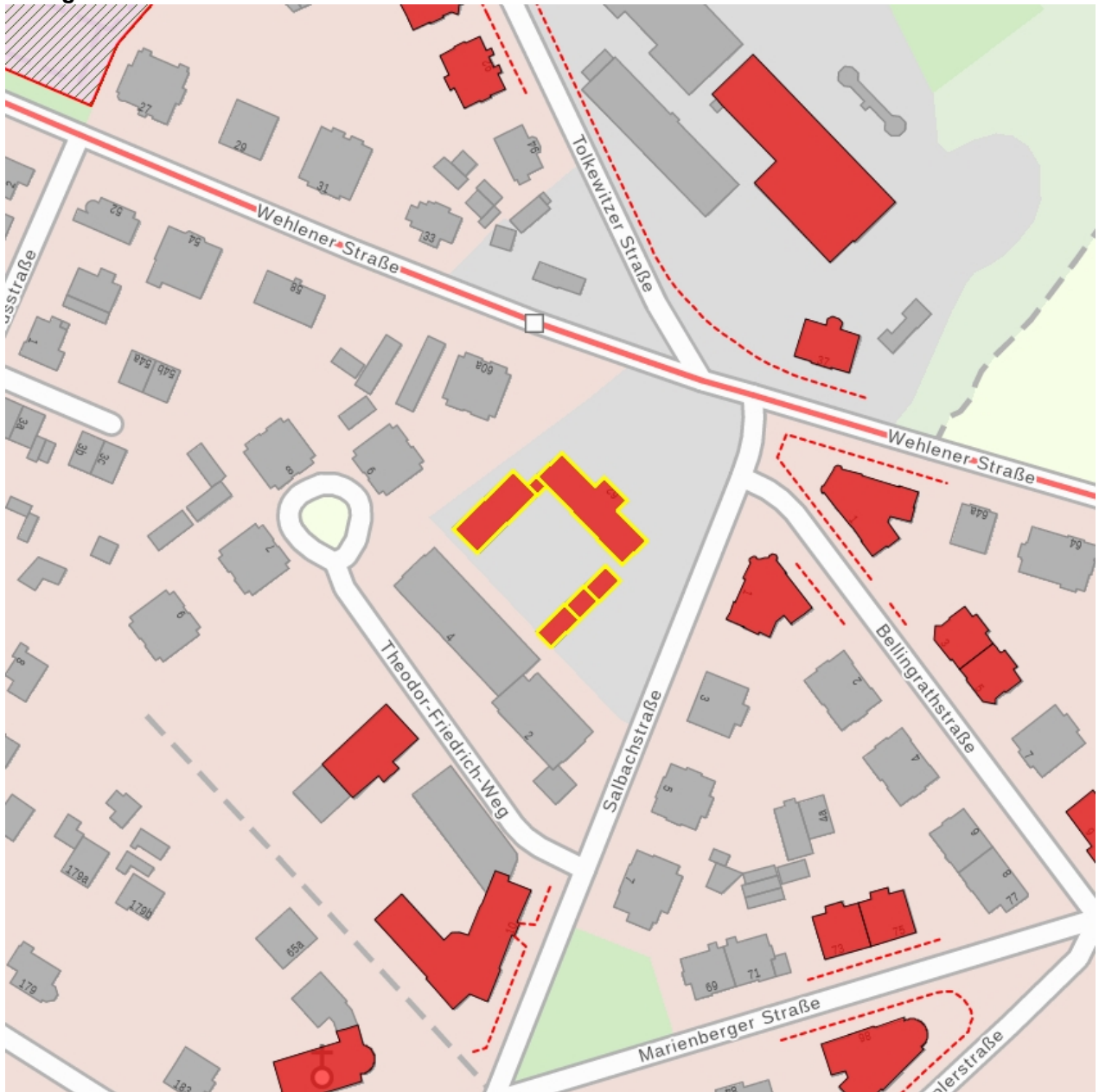
F 09213554 E
2013
Machold, Bärbel
Hofseite des westlichen Gebäudes



Fotonummer
Aufnahmejahr
Fotograf
Beschreibung

F 09213554 E
2013
Machold, Bärbel
nordwestliche Längsseite und nordöstliche Giebelseite des Seitengebäudes sowie nordöstliche Giebelseite des ehem. Wohnstallhauses

Auszug aus der Denkmalkarte



Dieses Dokument ist gemäß der Creative Commons-Lizenz CC-BY-NC-ND urheberrechtlich geschützt.

