

Kulturdenkmale im Freistaat Sachsen - Denkmaldokument

Obj.-Dok.-Nr.	09213243
Kreis	Dresden, Stadt
Gemeinde	Dresden, Stadt
Anschrift	Altenberger Platz 18; 20; 22
Gem. * Fl-stck. * Flur	Seidnitz * 117/2; 117/3; 117/4
Bauwerksname	Wohnsiedlung Seidnitz (Sachgesamtheit)
Zusätzl.-Anschrift	<i>Enderstraße 1; 3; 5; 7; 9; 11; 13; 15; 17; 19; 117/2; 117/3*Seidnitz 21; 23</i>
Zusätzl.-Anschrift	<i>Hepkestraße 145; 147; 149; 151; 153; 155; 117/3; 117/4*Seidnitz 157; 159; 161; 163; 165</i>

Kurzcharakteristik

Einzeldenkmal der Sachgesamtheit Wohnsiedlung Seidnitz: geschlossene Häuserzeile ausgehend vom Altenberger Platz, entlang Enderstraße und Hepkestraße (siehe Sachgesamtheitsliste Altenberger Platz 18, 20, 22 - Obj. 09213245); von der Landessiedlungsgesellschaft Sachsen GmbH in funktionalistischer Bauweise errichteter viergeschossiger Bau mit Lochfassade und Satteldach, Belebung durch vorkragende, vertikale Treppenhäuser mit Eingangsüberdachungen und Farbglasfenstern, baugeschichtlich, sozialgeschichtlich und stadtentwicklungsgeschichtlich von Bedeutung

Datierung	um 1925 (Häuserzeile)
Ausweisungsstelle	Landesamt für Denkmalpflege Sachsen



Fotonummer	XCII/67/28
Aufnahmejahr	2001
Fotograf	Müller, Michael
Beschreibung	Fassadendetail



Fotonummer	XCII/67/29
Aufnahmejahr	2001
Fotograf	Müller, Michael
Beschreibung	Fassadendetail



Fotonummer	XCII/67/30
Aufnahmejahr	2001
Fotograf	Müller, Michael
Beschreibung	Fassadendetail



Fotonummer	F 09213243 B
Aufnahmejahr	2017
Fotograf	Fischer, Mandy
Beschreibung	Häuserzeile



Fotonummer	F 09213243 C
Aufnahmejahr	2017
Fotograf	Fischer, Mandy
Beschreibung	Häuserzeile - Rückseite



Fotonummer
Aufnahmejahr
Fotograf
Beschreibung

F 09213243 D
2017
Fischer, Mandy
Häuserzeile - Blick zur Altenberger Straße



Fotonummer
Aufnahmejahr
Fotograf
Beschreibung

F 09213243 E
2017
Fischer, Mandy
Häuserzeile



Fotonummer
Aufnahmejahr
Fotograf
Beschreibung

F 09213243 F
2017
Fischer, Mandy
Häuserzeile



Fotonummer
Aufnahmejahr
Fotograf
Beschreibung

F 09213243 G
2017
Fischer, Mandy
Häuserzeile



Fotonummer
Aufnahmejahr
Fotograf
Beschreibung

F 09213243 H
2017
Fischer, Mandy
Häuserzeile



Fotonummer
Aufnahmejahr
Fotograf
Beschreibung

F 09213243 J
2017
Fischer, Mandy
Häuserzeile



Fotonummer
Aufnahmejahr
Fotograf
Beschreibung

F 09213243 K
2017
Fischer, Mandy
Häuserzeile



Fotonummer
Aufnahmejahr
Fotograf
Beschreibung

F 09213243 L
2017
Fischer, Mandy
Häuserzeile



Fotonummer
Aufnahmejahr
Fotograf
Beschreibung

F 09213243 M
2017
Fischer, Mandy
Häuserzeile



Fotonummer
Aufnahmejahr
Fotograf
Beschreibung

F 09213243 O
2017
Fischer, Mandy
Häuserzeile



Fotonummer
Aufnahmejahr
Fotograf
Beschreibung

F 09213243 P
2017
Fischer, Mandy
Häuserzeile - Hofseite



Fotonummer
Aufnahmejahr
Fotograf
Beschreibung

F 09213243 Q
2017
Fischer, Mandy
Häuserzeile



Fotonummer
Aufnahmejahr
Fotograf
Beschreibung

F 09213243 R

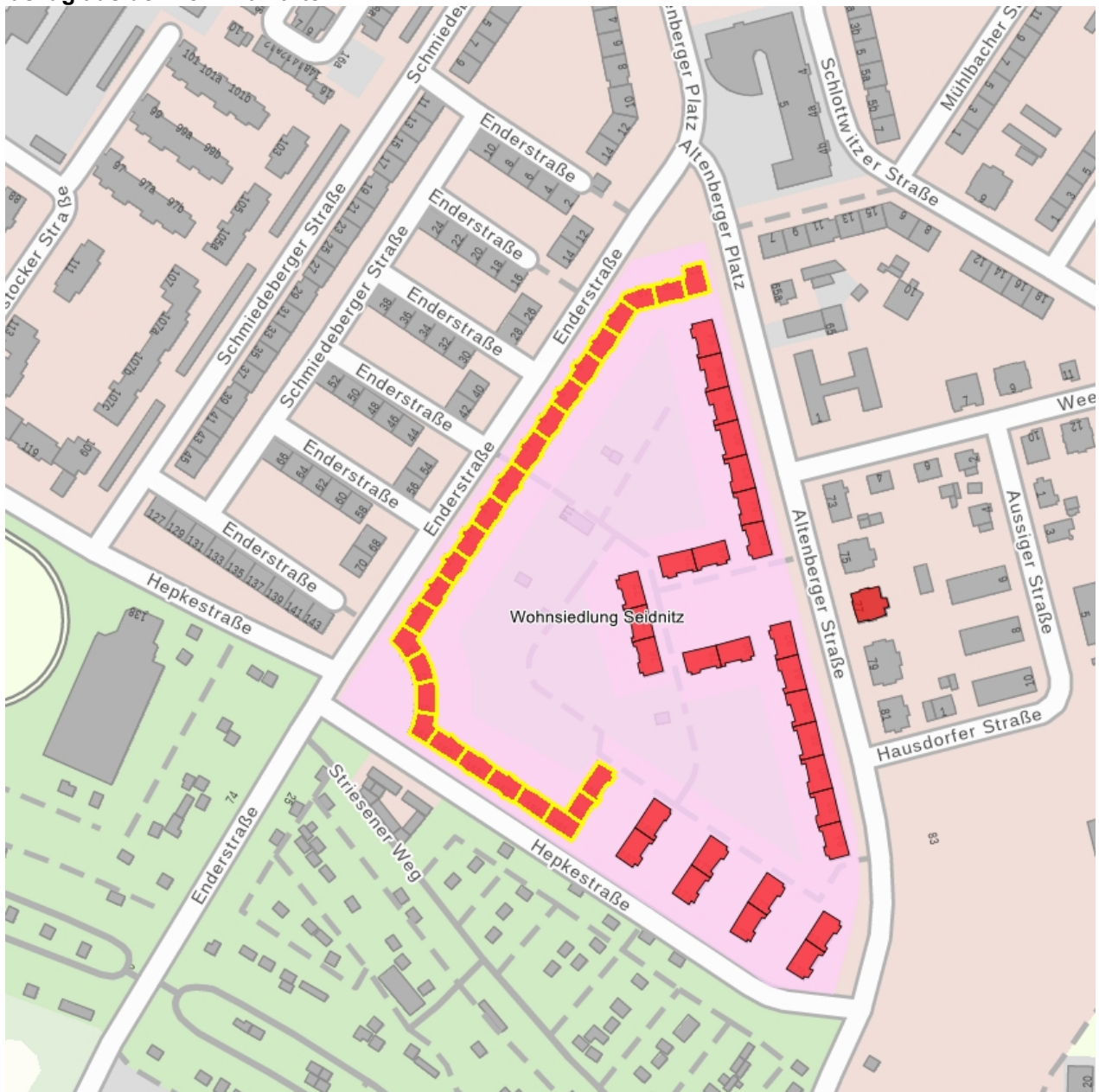
Fischer, Mandy
Häuserzeile



Fotonummer
Aufnahmejahr
Fotograf
Beschreibung

F 09213243 S
2017
Fischer, Mandy
Häuserzeile - Detail Hauseingang

Auszug aus der Denkmalkarte



Dieses Dokument ist gemäß der Creative Commons-Lizenz CC-BY-NC-ND urheberrechtlich geschützt.



Obj.-Dok.-Nr.	09213243
Kreis	Dresden, Stadt
Gemeinde	Dresden, Stadt
Anschrift	Enderstraße 1; 3; 5; 7; 9; 11; 13; 15; 17; 19; 21; 23
Gem. * Fl.-stck. * Flur	Seidnitz * 117/2; 117/3
Bauwerksname	Wohnsiedlung Seidnitz (Sachgesamtheit)
Zusätzl.-Anschrift	Enderstraße 1; 3; 5; 7; 9; 11; 13; 15; 17; 19; 117/2; 117/3*Seidnitz 21; 23
Zusätzl.-Anschrift	Hepkestraße 145; 147; 149; 151; 153; 155; 117/3; 117/4*Seidnitz 157; 159; 161; 163; 165
Kurzcharakteristik	

Einzeldenkmal der Sachgesamtheit Wohnsiedlung Seidnitz: geschlossene Häuserzeile ausgehend vom Altenberger Platz, entlang Enderstraße und Hepkestraße (siehe Sachgesamtheitsliste Altenberger Platz 18, 20, 22 - Obj. 09213245); von der Landessiedlungsgesellschaft Sachsen GmbH in funktionalistischer Bauweise errichteter viergeschossiger Bau mit Lochfassade und Satteldach, Belebung durch vorkragende, vertikale Treppenhäuser mit Eingangsüberdachungen und Farbglasfenstern, baugeschichtlich, sozialgeschichtlich und stadtentwicklungsgeschichtlich von Bedeutung

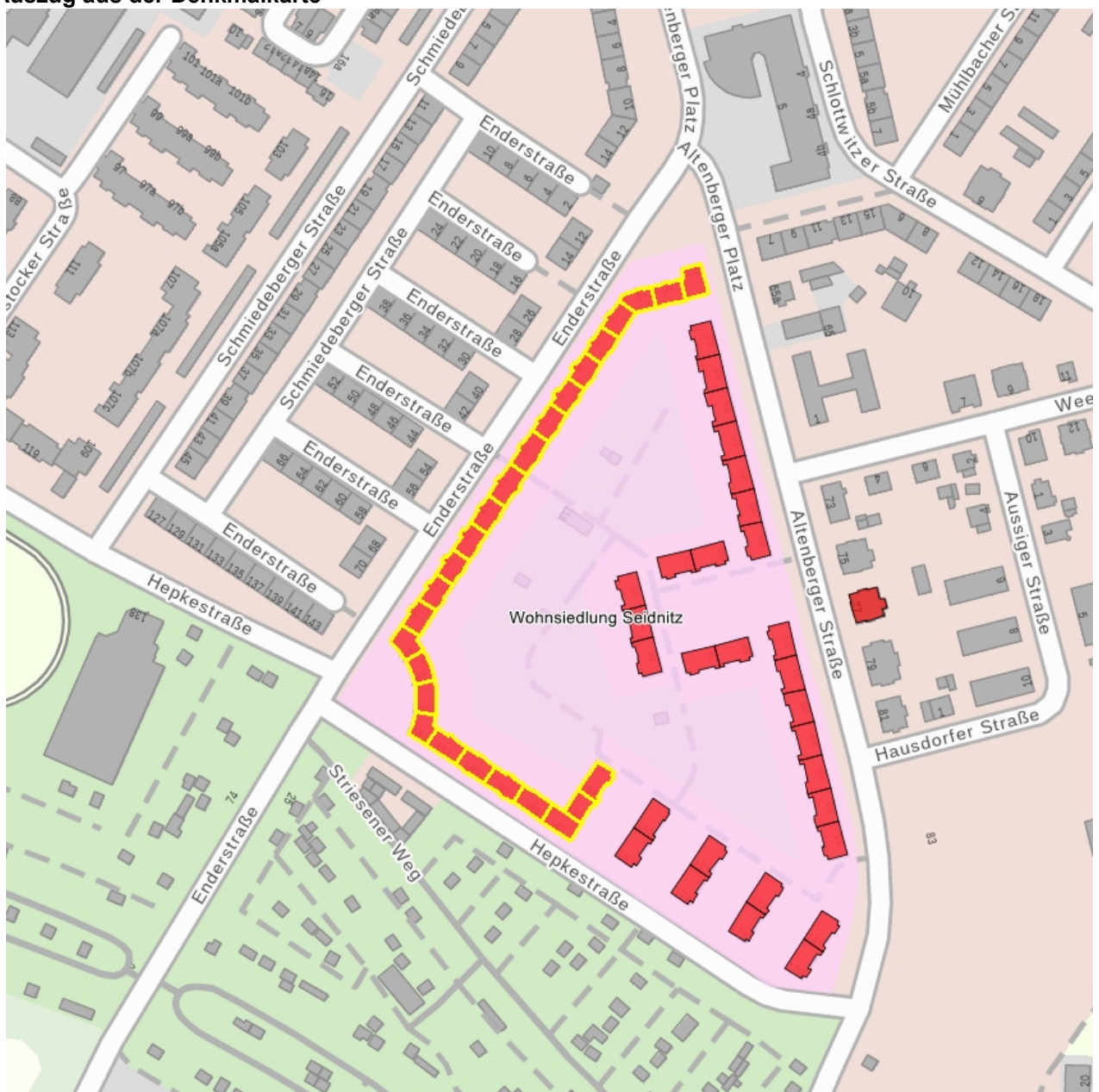
Datierung um 1925 (Häuserzeile)

Ausweisungsstelle Landesamt für Denkmalpflege Sachsen



Fotonummer F 09213243 B
Aufnahmejahr 2017
Fotograf Fischer, Mandy
Beschreibung Häuserzeile

Auszug aus der Denkmalkarte



Dieses Dokument ist gemäß der Creative Commons-Lizenz CC-BY-NC-ND urheberrechtlich geschützt.



Obj.-Dok.-Nr. 09213243

Kreis Dresden, Stadt

Gemeinde Dresden, Stadt

Anschrift Hepkestraße 145; 147; 149; 151; 153; 155; 157; 159; 161; 163; 165

Gem. * Fl-stck. * Flur Seidnitz * 117/3; 117/4

Bauwerksname Wohnsiedlung Seidnitz (Sachgesamtheit)

Zusätzl.-Anschrift *Enderstraße 1; 3; 5; 7; 9; 11; 13; 15; 17; 19; 117/2; 117/3*Seidnitz 21; 23*

Zusätzl.-Anschrift *Hepkestraße 145; 147; 149; 151; 153; 155; 117/3; 117/4*Seidnitz 157; 159; 161; 163; 165*

Kurzcharakteristik

Einzeldenkmal der Sachgesamtheit Wohnsiedlung Seidnitz: geschlossene Häuserzeile ausgehend vom Altenberger Platz, entlang Enderstraße und Hepkestraße (siehe Sachgesamtheitsliste Altenberger Platz 18, 20, 22 - Obj. 09213245); von der Landessiedlungsgesellschaft Sachsen GmbH in funktionalistischer Bauweise errichteter viergeschossiger Bau mit Lochfassade und Satteldach, Belebung durch vorkragende, vertikale Treppenhäuser mit Eingangsüberdachungen und Farbglasfenstern, baugeschichtlich, sozialgeschichtlich und stadtentwicklungsgeschichtlich von Bedeutung

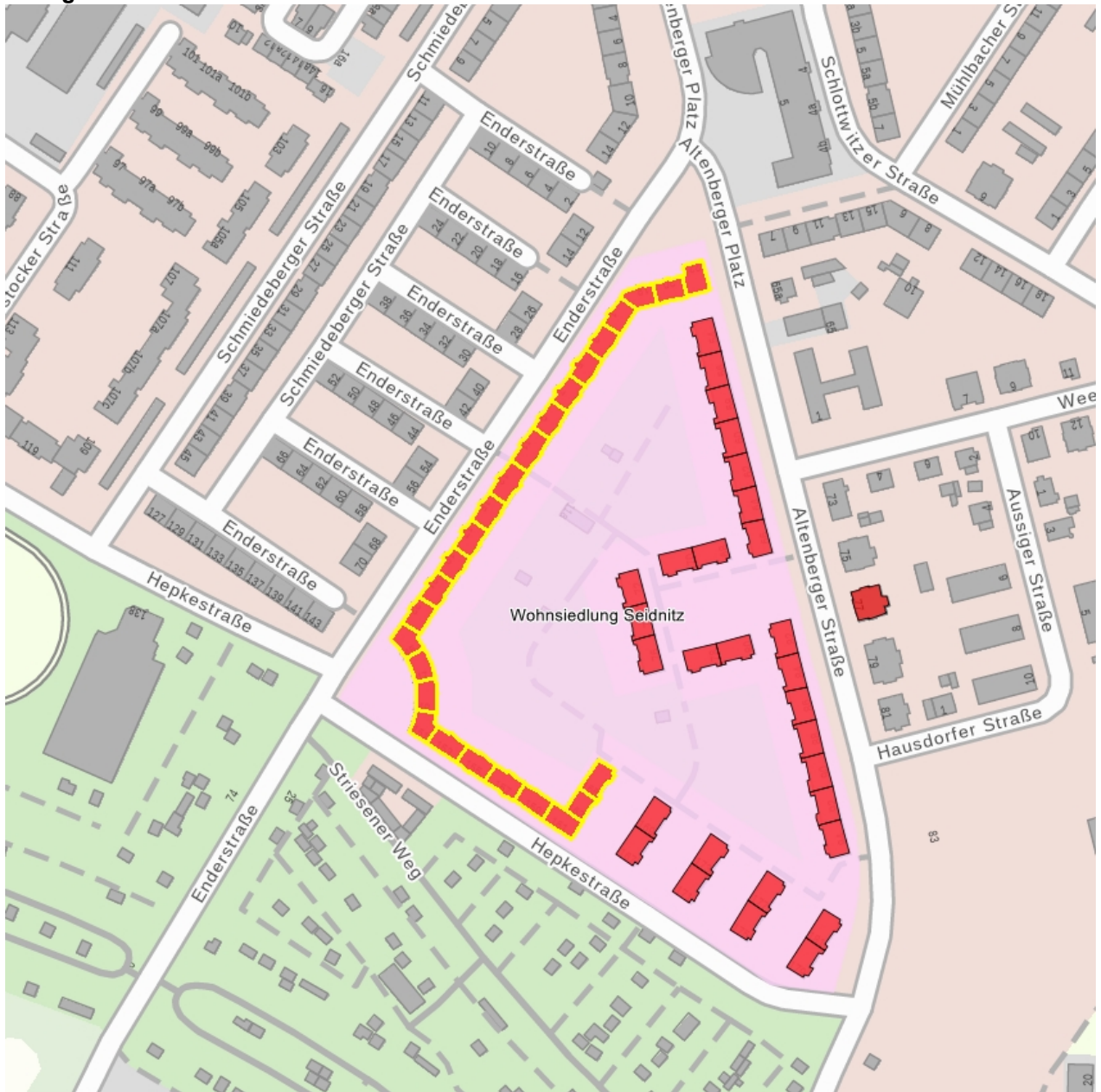
Datierung um 1925 (Häuserzeile)

Ausweisungsstelle Landesamt für Denkmalpflege Sachsen



Fotonummer	F 09213243 B
Aufnahmejahr	2017
Fotograf	Fischer, Mandy
Beschreibung	Häuserzeile

Auszug aus der Denkmalkarte



Dieses Dokument ist gemäß der Creative Commons-Lizenz CC-BY-NC-ND urheberrechtlich geschützt.

