

Kulturdenkmale im Freistaat Sachsen - Denkmaldokument

Obj.-Dok.-Nr.	09212278
Kreis	Dresden, Stadt
Gemeinde	Dresden, Stadt
Anschrift	Dohnaer Straße 29
Gem. * Fl-stck. * Flur	Strehlen * 34/3

Kurzcharakteristik

Wohnhaus, zwei Nebengebäude und Garten; ersteres in barocker und teils klassizistischer Anmutung mit Mansarddach und Dachhaus an der Langseite, charakteristischer ländlicher Bau seiner Zeit, Bestandteil des alten Dorfes, baugeschichtlich und ortsgeschichtlich bedeutend

Datierung bez. 1837 (Wohnhaus)

Ausweisungsstelle Landesamt für Denkmalpflege Sachsen



Fotonummer DF 422 480
Aufnahmejahr 1992
Fotograf Rous, André
Beschreibung Hofansicht



Fotonummer DF 422 481
Aufnahmejahr 1992
Fotograf Rous, André
Beschreibung Wohnhaus, Nebengebäude und Garten



Fotonummer DF 422 482
Aufnahmejahr 1992
Fotograf Rous, André
Beschreibung Wohnhaus, Nebengebäude und Garten; Ansicht von S




Fotonummer DF 422 483
Aufnahmejahr 1992
Fotograf Rous, André
Beschreibung Blick vom Wohnhaus Nr. 29 nach NW



Fotonummer DF 420 131
Aufnahmejahr 1992
Fotograf Ahlers, H.
Beschreibung Wohnhaus; Ansicht von SO



Fotonummer F 09212278 A
Aufnahmejahr 2008
Fotograf Müller, Michael
Beschreibung Nebengebäude, dahinter Nr. 27



Fotonummer F 09212278 B
Aufnahmejahr 2008
Fotograf Müller, Michael
Beschreibung Nebengebäude



Fotonummer
Aufnahmejahr
Fotograf
Beschreibung

F 09212278 C
2008
Müller, Michael
Nebengebäude



Fotonummer
Aufnahmejahr
Fotograf
Beschreibung

F 09212278 D
2008
Müller, Michael
Wohnhaus



Fotonummer
Aufnahmejahr
Fotograf
Beschreibung

F 09212278 E
2015
Machold, Bärbel
Wohnhaus mit straßenseitigem Nebengebäude und Einfriedung




Fotonummer
Aufnahmejahr
Fotograf
Beschreibung

F 09212278 F
2015
Machold, Bärbel
Wohnhaus, Straßenseite und Hofseite



Fotonummer
Aufnahmejahr
Fotograf
Beschreibung

F 09212278 G
2015
Machold, Bärbel
Wohnhaus, Teilansicht Gartenseite mit Mauer und Treppe des Gartens



Fotonummer
Aufnahmejahr
Fotograf
Beschreibung

F 09212278 H
2015
Machold, Bärbel
Hof mit rückwärtigem Nebengebäude




Fotonummer
Aufnahmejahr
Fotograf
Beschreibung

F 09212278 I
2015
Machold, Bärbel
Wohnhaus, Längsseite zum Garten



Fotonummer
Aufnahmejahr
Fotograf
Beschreibung

F 09212278 J
2015
Machold, Bärbel
Einfriedung mit Pfeiler Seite zur Rayskistraße



Fotonummer
Aufnahmejahr
Fotograf
Beschreibung

F 09212278 K
2015
Kube, Ricarda
Wohnhaus, zwei Nebengebäude und Garten



Fotonummer
Aufnahmejahr
Fotograf
Beschreibung

F 09212278 M
2015
Kube, Ricarda
Wohnhaus, zwei Nebengebäude und Garten



Fotonummer
Aufnahmejahr
Fotograf
Beschreibung

F 09212278 N
2018
Fischer, Mandy
Wohnhaus



Fotonummer
Aufnahmejahr
Fotograf
Beschreibung

XIV/14/11
1972
Helas, Volker
Wohnhaus und Nebengebäude, links Nr. 27



Fotonummer
Aufnahmejahr
Fotograf
Beschreibung

XIV/77/4
1972
Helas, Volker
Plastik/Statue im Garten



Fotonummer
Aufnahmejahr
Fotograf
Beschreibung

XIV/77/5
1972
Helas, Volker
Plastik/Statue im Garten, Detail



Fotonummer
Aufnahmejahr
Fotograf
Beschreibung

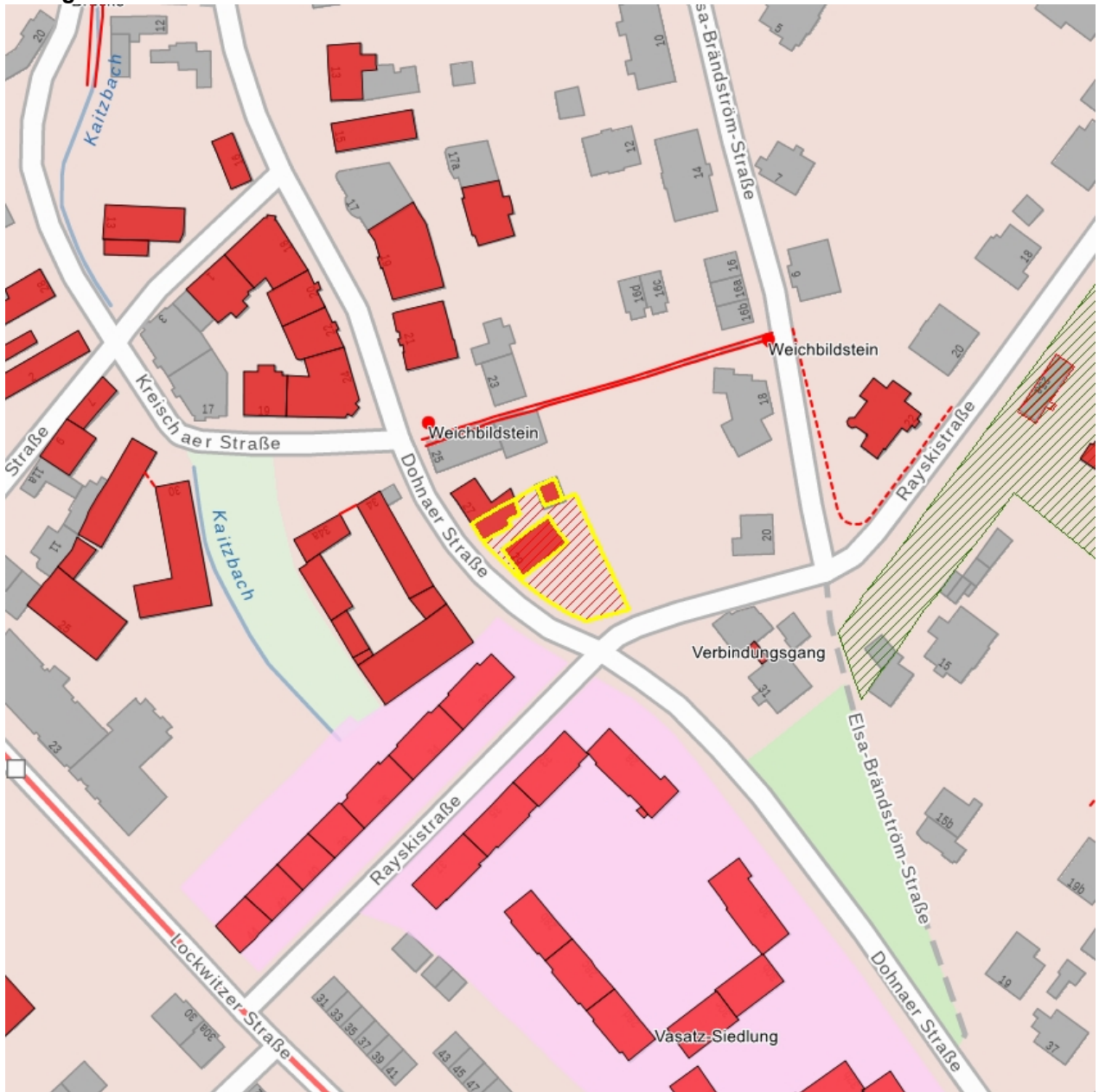
XIV/14/10
1972
Helas, Volker
Wohnhaus, Gartenseite



Fotonummer
Aufnahmejahr
Fotograf
Beschreibung

F 09212278 O
2020
Müller, Michael
Wohnhaus

Auszug aus der Denkmalkarte



Dieses Dokument ist gemäß der Creative Commons-Lizenz CC-BY-NC-ND urheberrechtlich geschützt.

