

Kulturdenkmale im Freistaat Sachsen - Denkmaldokument

Obj.-Dok.-Nr.	09210738
Kreis	Dresden, Stadt
Gemeinde	Dresden, Stadt
Anschrift	Ebertplatz 1; 1b; 2; 2b; 3; 3b
Gem. * Fl-stck. * Flur	Löbtau * 323/1
Bauwerksname	Dr.-Höhne-Häuser (Sachgesamtheit)
Zusätzl.-Anschrift	Freiberger Straße 113; 115; 117; 119; 121 323/1*Löbtau
Zusätzl.-Anschrift	Saxoniastraße 2; 4, 6; 8; 10 323/1*Löbtau

Kurzcharakteristik

Einzeldenkmale o. g. Sachgesamtheit: Häuserzeile (Ebertplatz 1/1b/2/2b/3/3b mit Freiberger Straße 113/115/117/119/121 und Saxoniastraße 2/4/6/8/10) einer Wohnanlage vom Dresdner Spar- und Bauverein im Geviert zwischen Ebertplatz, Freiberger Straße, Oederaner Straße und Saxoniastraße (siehe auch Sachgesamtheitsdokument - Obj. 09306548); Anlage bestehend aus zwei Flügeln, die sich um einen Wohnhof legen, Teil zum Ebertplatz mit straßenbildprägender Rundung ausbildet, im Hofbereich eine weitere Häuserzeile, auf der Seite zur Saxoniastraße gleiten die L-förmigen Flügelenden in den Hofbereich, städtebaulich markante Wohnanlage aus Wilhelminischer Zeit, zudem von ortsbildprägender Bedeutung (siehe auch Oederaner Straße 24-28 und Saxoniastraße 12-28)

Datierung 1920-1921 (Mehrfamilienwohnhaus)

Ausweisungsstelle Landesamt für Denkmalpflege Sachsen




Fotonummer CVI/47/36
Aufnahmejahr 2003
Fotograf Weigel, Martin
Beschreibung Häuserzeile Freiberger Straße



Fotonummer DF 477 613
Aufnahmejahr
Fotograf
Beschreibung



Fotonummer DF 477 619
Aufnahmejahr
Fotograf
Beschreibung



Fotonummer DF 477 620
Aufnahmejahr 1991
Fotograf Bunge, R.
Beschreibung Häuserzeile (Ebertplatz 1/1b/2/2b/3/3b mit Freiberger Straße 113/115/117/119/121 und Saxoniastraße 2/4/6/8/10) einer Wohnanlage; Blick von der Kesselsdorfer Str., Einmündung Tharandter Straße nach O gegen Heizkraftwerk



Fotonummer DF 422 060
Aufnahmejahr 1992
Fotograf Ahlers, H.
Beschreibung Straßenansicht Häuserzeile



Fotonummer DF 422 061
Aufnahmejahr 1992
Fotograf Ahlers, H.
Beschreibung Straßenfront



Fotonummer F 09210738 A
Aufnahmejahr 2015
Fotograf Machold, Bärbel
Beschreibung Häuserzeile, vom Dresdner Spar- und Bauverein geschaffene Anlage, Gesamtansicht Nr. 1 bis Nr. 3b



Fotonummer F 09210738 B
Aufnahmejahr 2015
Fotograf Machold, Bärbel
Beschreibung Häuserzeile, winklig zueinander stehende Gebäude von Nr. 2 (mit Eckerker), Nr. 2b und Nr. 3/3b



Fotonummer F 09210738 C
Aufnahmejahr 2015
Fotograf Machold, Bärbel
Beschreibung Häuserzeile, südwestliche Längsseite Nr. 3/3b mit mittiger Duchfahrt



Fotonummer F 09210738 D
Aufnahmejahr 2015
Fotograf Machold, Bärbel
Beschreibung Häuserzeile, Ansicht Nr. 2 mit Hauseingang und Eckerker



Fotonummer F 09210738 E
Aufnahmejahr 2015
Fotograf Machold, Bärbel
Beschreibung Häuserzeile, Hauseingang Nr. 2



Fotonummer F 09210736 A
Aufnahmejahr 2015
Fotograf Machold, Bärbel
Beschreibung Häuserzeile, Gesamtansicht



Fotonummer F 09210736 B
Aufnahmejahr 2015
Fotograf Machold, Bärbel
Beschreibung Häuserzeile, Straßenfront Nr. 10



Fotonummer F 09210736 C
Aufnahmejahr 2015
Fotograf Machold, Bärbel
Beschreibung Häuserzeile, Hauseingang Nr. 8



Fotonummer F 09210736 D
Aufnahmejahr 2015
Fotograf Machold, Bärbel
Beschreibung Häuserzeile, Hauseingang Nr. 6



Fotonummer
Aufnahmejahr
Fotograf
Beschreibung

F 09210736 E
2015
Machold, Bärbel
Häuserzeile, Straßenfront Nr. 8



Fotonummer
Aufnahmejahr
Fotograf
Beschreibung

F 09210736 F
2015
Machold, Bärbel
Häuserzeile, Straßenfront Nr. 6



Fotonummer
Aufnahmejahr
Fotograf
Beschreibung

F 09210736 G
2015
Machold, Bärbel
Häuserzeile, Straßenfront Nr. 4



Fotonummer
Aufnahmejahr
Fotograf
Beschreibung

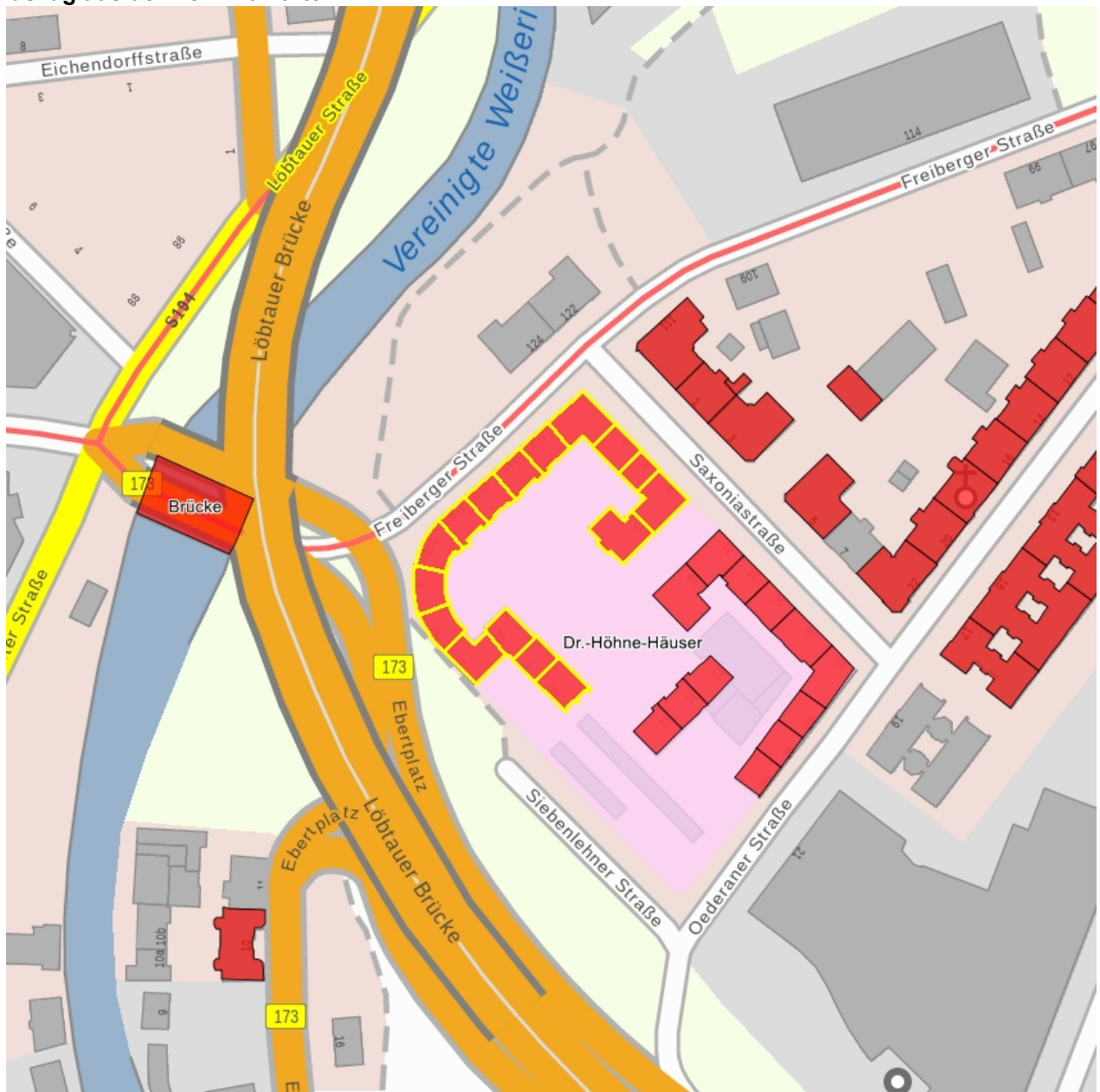
F 09210736 H
2015
Machold, Bärbel
Häuserzeile, Straßenfront Nr. 2



Fotonummer
Aufnahmejahr
Fotograf
Beschreibung

F 09210736 I
2015
Machold, Bärbel
Häuserzeile, Ansicht Nr. 2/4/6/8 und Freiburger Straße 121

Auszug aus der Denkmalkarte



Dieses Dokument ist gemäß der Creative Commons-Lizenz CC-BY-NC-ND urheberrechtlich geschützt.



Obj.-Dok.-Nr.	09210738
Kreis	Dresden, Stadt
Gemeinde	Dresden, Stadt
Anschrift	Freiberger Straße 113; 115; 117; 119; 121
Gem. * Fl-stck. * Flur	Löbtau * 323/1
Bauwerksname	Dr.-Höhne-Häuser (Sachgesamtheit)
Zusätzl.-Anschrift	Freiberger Straße 113; 115; 117; 119; 121 323/1*Löbtau
Zusätzl.-Anschrift	Saxoniastraße 2; 4, 6; 8; 10 323/1*Löbtau
Kurzcharakteristik	

Einzeldenkmale o. g. Sachgesamtheit: Häuserzeile (Ebertplatz 1/1b/2/2b/3/3b mit Freiberger Straße 113/115/117/119/121 und Saxoniastraße 2/4/6/8/10) einer Wohnanlage vom Dresdner Spar- und Bauverein im Geviert zwischen Ebertplatz, Freiberger Straße, Oederaner Straße und Saxoniastraße (siehe auch Sachgesamtheitsdokument - Obj. 09306548); Anlage bestehend aus zwei Flügeln, die sich um einen Wohnhof legen, Teil zum Ebertplatz mit straßenbildprägender Rundung ausbildet, im Hofbereich eine weitere Häuserzeile, auf der Seite zur Saxoniastraße gleiten die L-förmigen Flügelenden in den Hofbereich, städtebaulich markante Wohnanlage aus Wilhelminischer Zeit, zudem von ortsbildprägender Bedeutung (siehe auch Oederaner Straße 24-28 und Saxoniastraße 12-28)

Datierung 1920-1921 (Mehrfamilienwohnhaus)

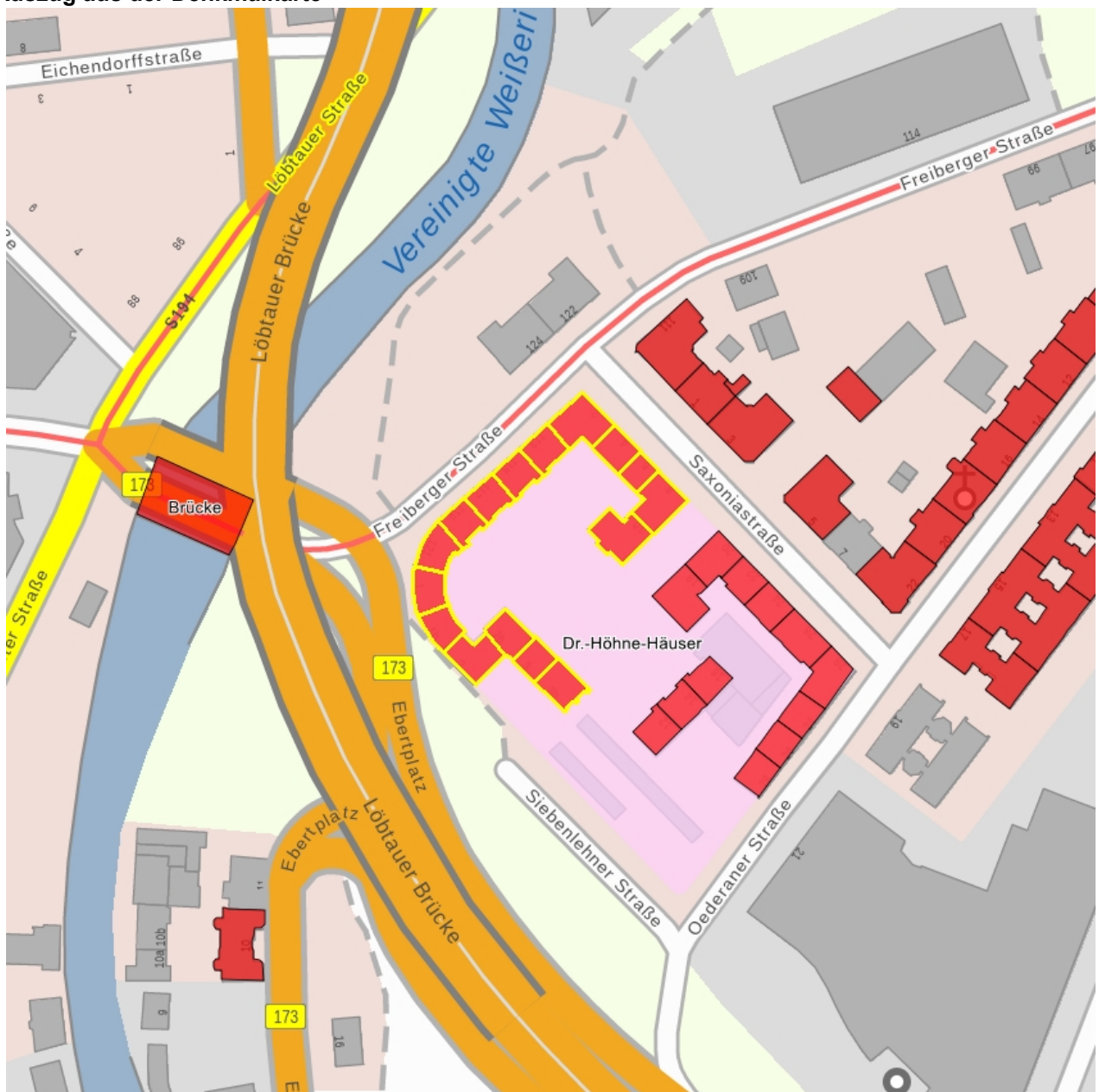
Ausweisungsstelle Landesamt für Denkmalpflege Sachsen



Fotonummer
Aufnahmejahr
Fotograf
Beschreibung

F 09210738 C
2015
Machold, Bärbel
Häuserzeile, südwestliche Längsseite Nr. 3/3b mit mittiger Duchfahrt

Auszug aus der Denkmalkarte



Dieses Dokument ist gemäß der Creative Commons-Lizenz CC-BY-NC-ND urheberrechtlich geschützt.



Obj.-Dok.-Nr. 09210738
Kreis Dresden, Stadt
Gemeinde Dresden, Stadt
Anschrift Saxoniastraße 2; 4, 6; 8; 10
Gem. * Fl-stck. * Flur Löbtau * 323/1
Bauwerksname Dr.-Höhne-Häuser (Sachgesamtheit)
Zusätzl.-Anschrift *Freiberger Straße 113; 115; 117; 119; 121 323/1*Löbtau*
Zusätzl.-Anschrift *Saxoniastraße 2; 4, 6; 8; 10 323/1*Löbtau*

Kurzcharakteristik

Einzeldenkmale o. g. Sachgesamtheit: Häuserzeile (Ebertplatz 1/1b/2/2b/3/3b mit Freiberger Straße 113/115/117/119/121 und Saxoniastraße 2/4/6/8/10) einer Wohnanlage vom Dresdner Spar- und Bauverein im Geviert zwischen Ebertplatz, Freiberger Straße, Oederaner Straße und Saxoniastraße (siehe auch Sachgesamtheitsdokument - Obj. 09306548); Anlage bestehend aus zwei Flügeln, die sich um einen Wohnhof legen, Teil zum Ebertplatz mit straßenbildprägender Rundung ausbildet, im Hofbereich eine weitere Häuserzeile, auf der Seite zur Saxoniastraße gleiten die L-förmigen Flügelenden in den Hofbereich, städtebaulich markante Wohnanlage aus Wilhelminischer Zeit, zudem von ortsbildprägender Bedeutung (siehe auch Oederaner Straße 24-28 und Saxoniastraße 12-28)

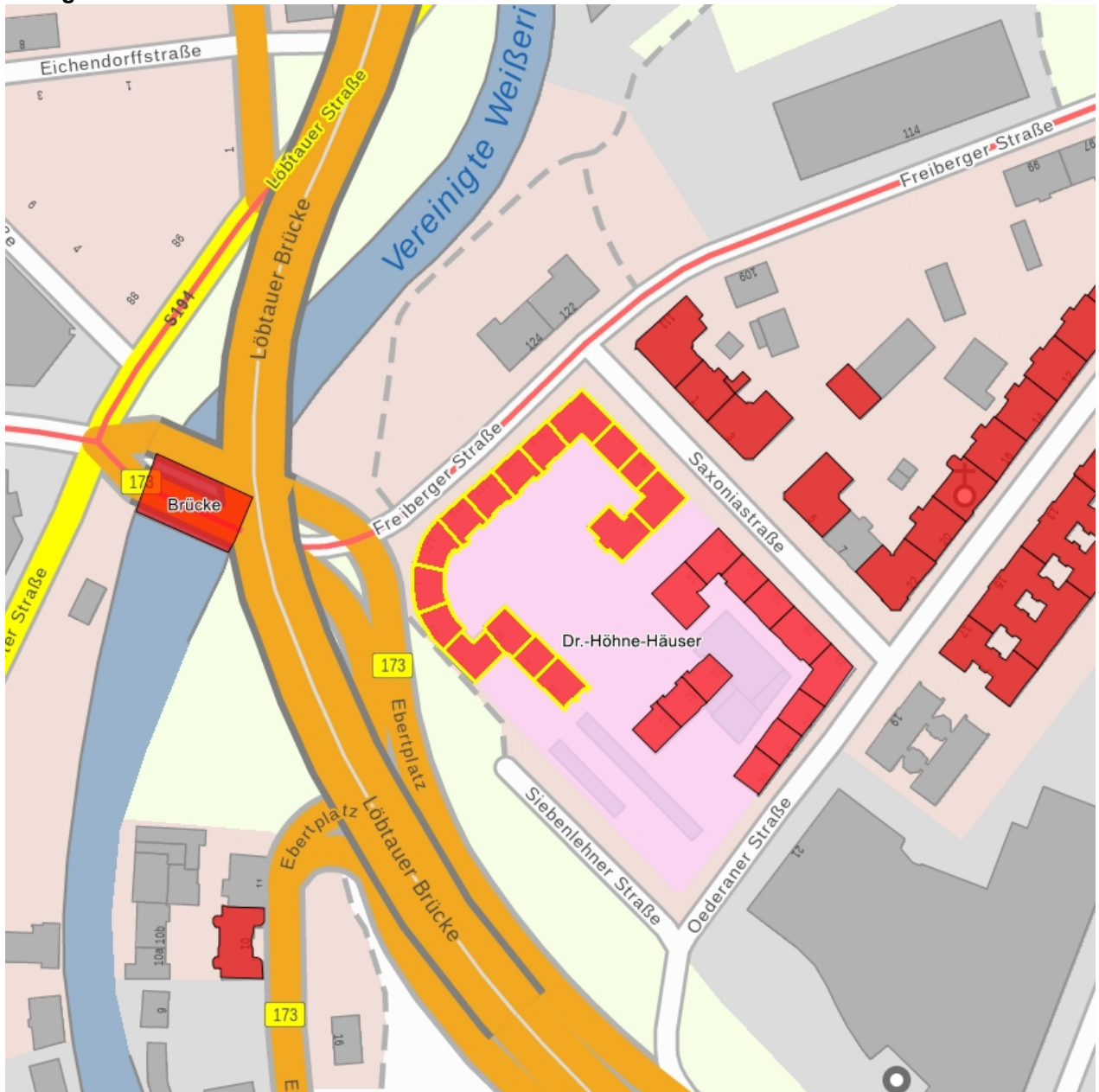
Datierung 1920-1921 (Mehrfamilienwohnhaus)

Ausweisungsstelle Landesamt für Denkmalpflege Sachsen



Fotonummer **F 09210738 C**
Aufnahmejahr 2015
Fotograf Machold, Bärbel
Beschreibung Häuserzeile, südwestliche Längsseite Nr. 3/3b mit mittiger Duchfahrt

Auszug aus der Denkmalkarte



Dieses Dokument ist gemäß der Creative Commons-Lizenz CC-BY-NC-ND urheberrechtlich geschützt.

