

## Kulturdenkmale im Freistaat Sachsen - Denkmaldokument

|                               |                                       |                      |
|-------------------------------|---------------------------------------|----------------------|
| <b>Obj.-Dok.-Nr.</b>          | 09210055                              |                      |
| <b>Kreis</b>                  | Dresden, Stadt                        |                      |
| <b>Gemeinde</b>               | Dresden, Stadt                        |                      |
| <b>Anschrift</b>              | Aachener Straße 9; 9b; 11; 11b        |                      |
| <b>Gem. * Fl-stck. * Flur</b> | Trachau * 203/f; 203/m; 203/d         |                      |
| <b>Bauwerksname</b>           | Großsiedlung Trachau (Sachgesamtheit) |                      |
| <b>Zusätzl.-Anschrift</b>     | <i>Halleystraße 1; 3; 5; 7</i>        | <i>203/m*Trachau</i> |
| <b>Zusätzl.-Anschrift</b>     | <i>Kopernikusstraße 38; 38b</i>       | <i>203/f*Trachau</i> |

### Kurzcharakteristik

**Einzeldenkmal** o. g. Sachgesamtheit: Häuserzeile (Aachener Straße 9/9b/11/11b, Halleystraße 1/3/5/7 und Kopernikusstraße 38/38b) über U-förmigen Grundriss (siehe Sachgesamtheitsdokument - Obj. 09217340); Teil der Großsiedlung Trachau, Bauabschnitt bis 1933 bekanntestes Beispiel des Neuen Bauens in Dresden und repräsentativ für den gemeinnützigen Wohnungsbau der Weimarer Republik, danach konsequent in traditioneller Bauweise fortgesetzt, damit exemplarisch für den Paradigmenwechsel in Architektur und Städtebau nach 1933, Häuserzeile traditionell gestaltet, Siedlung baugeschichtlich, städtebaulich und in Teilen künstlerisch bedeutend sowie singulär

**Datierung** 1929-1939 (Mehrfamilienwohnhaus)

**Ausweisungsstelle** Landesamt für Denkmalpflege Sachsen



**Fotonummer**

**F 09210055 A**

Aufnahmejahr

2015

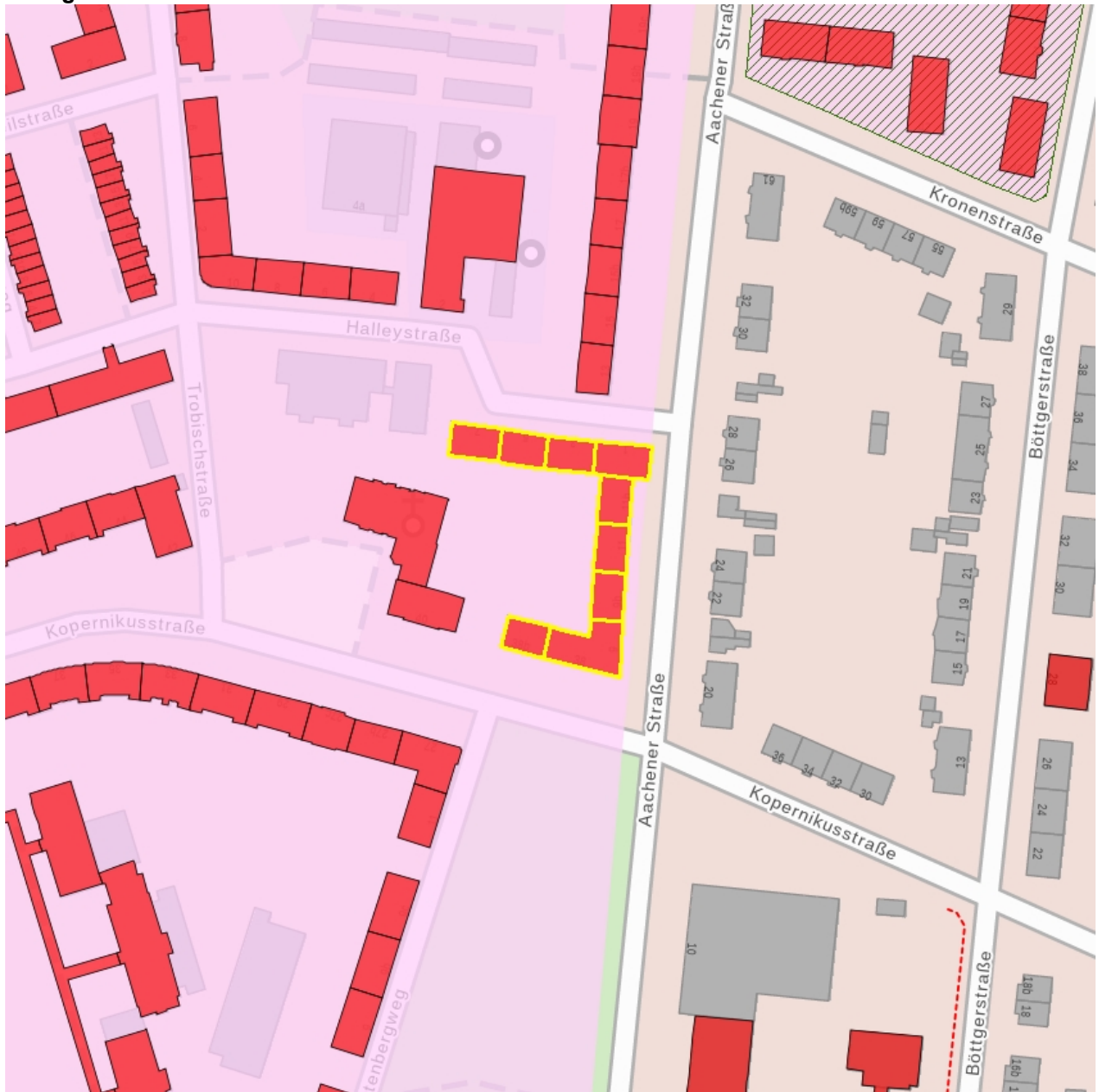
Fotograf

Gühne, Dorit

Beschreibung

Einzeldenkmal o. g. Sachgesamtheit: Häuserzeile über U-förmigen Grundriss (siehe Sachgesamtheitsdokument - Obj. 09217340)

## Auszug aus der Denkmalkarte



Dieses Dokument ist gemäß der Creative Commons-Lizenz CC-BY-NC-ND urheberrechtlich geschützt.



|                                |                                       |               |
|--------------------------------|---------------------------------------|---------------|
| <b>Obj.-Dok.-Nr.</b>           | 09210055                              |               |
| <b>Kreis</b>                   | Dresden, Stadt                        |               |
| <b>Gemeinde</b>                | Dresden, Stadt                        |               |
| <b>Anschrift</b>               | Halleystraße 1; 3; 5; 7               |               |
| <b>Gem. * Fl.-stck. * Flur</b> | Trachau * 203/m                       |               |
| <b>Bauwerksname</b>            | Großsiedlung Trachau (Sachgesamtheit) |               |
| <b>Zusätzl.-Anschrift</b>      | Halleystraße 1; 3; 5; 7               | 203/m*Trachau |
| <b>Zusätzl.-Anschrift</b>      | Kopernikusstraße 38; 38b              | 203/f*Trachau |
| <b>Kurzcharakteristik</b>      |                                       |               |

**Einzeldenkmal** o. g. Sachgesamtheit: Häuserzeile (Aachener Straße 9/9b/11/11b, Halleystraße 1/3/5/7 und Kopernikusstraße 38/38b) über U-förmigen Grundriss (siehe Sachgesamtheitsdokument - Obj. 09217340); Teil der Großsiedlung Trachau, Bauabschnitt bis 1933 bekanntestes Beispiel des Neuen Bauens in Dresden und repräsentativ für den gemeinnützigen Wohnungsbau der Weimarer Republik, danach konsequent in traditioneller Bauweise fortgesetzt, damit exemplarisch für den Paradigmenwechsel in Architektur und Städtebau nach 1933, Häuserzeile traditionell gestaltet, Siedlung baugeschichtlich, städtebaulich und in Teilen künstlerisch bedeutend sowie singulär

**Datierung** 1929-1939 (Mehrfamilienwohnhaus)

**Ausweisungsstelle** Landesamt für Denkmalpflege Sachsen



**Fotonummer**  
Aufnahmejahr  
Fotograf  
Beschreibung

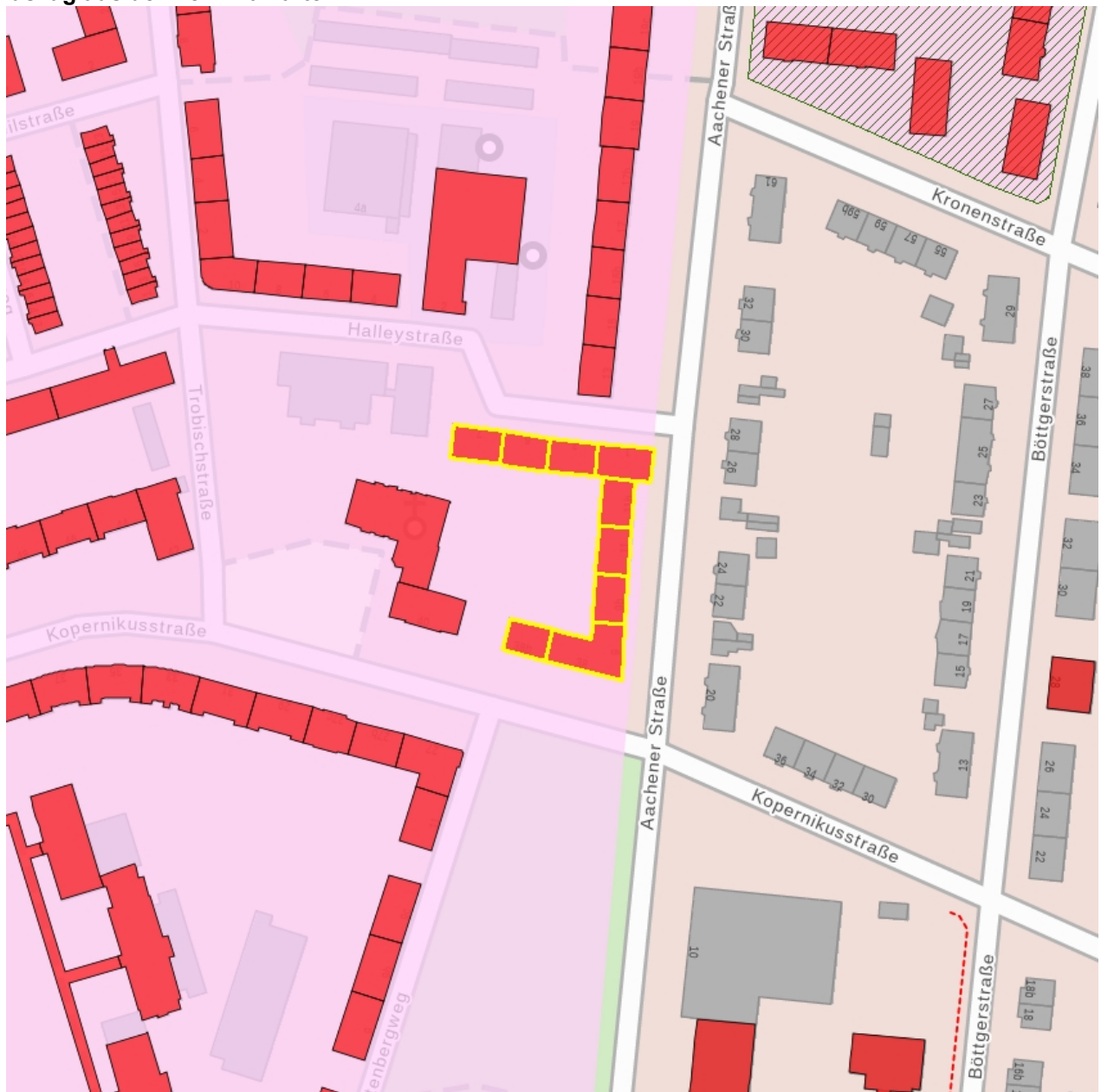
**F 09210055 A**

2015

Gühne, Dorit

Einzeldenkmal o. g. Sachgesamtheit: Häuserzeile über U-förmigen Grundriss (siehe Sachgesamtheitsdokument - Obj. 09217340)

### Auszug aus der Denkmalkarte



Dieses Dokument ist gemäß der Creative Commons-Lizenz CC-BY-NC-ND urheberrechtlich geschützt.



**Obj.-Dok.-Nr.** 09210055

|                               |                                       |                      |
|-------------------------------|---------------------------------------|----------------------|
| <b>Kreis</b>                  | Dresden, Stadt                        |                      |
| <b>Gemeinde</b>               | Dresden, Stadt                        |                      |
| <b>Anschrift</b>              | Kopernikusstraße 38; 38b              |                      |
| <b>Gem. * Fl-stck. * Flur</b> | Trachau * 203/f                       |                      |
| <b>Bauwerksname</b>           | Großsiedlung Trachau (Sachgesamtheit) |                      |
| <b>Zusätzl.-Anschrift</b>     | <i>Halleystraße 1; 3; 5; 7</i>        | <i>203/m*Trachau</i> |
| <b>Zusätzl.-Anschrift</b>     | <i>Kopernikusstraße 38; 38b</i>       | <i>203/f*Trachau</i> |

#### **Kurzcharakteristik**

**Einzeldenkmal** o. g. Sachgesamtheit: Häuserzeile (Aachener Straße 9/9b/11/11b, Halleystraße 1/3/5/7 und Kopernikusstraße 38/38b) über U-förmigen Grundriss (siehe Sachgesamtheitsdokument - Obj. 09217340); Teil der Großsiedlung Trachau, Bauabschnitt bis 1933 bekanntestes Beispiel des Neuen Bauens in Dresden und repräsentativ für den gemeinnützigen Wohnungsbau der Weimarer Republik, danach konsequent in traditioneller Bauweise fortgesetzt, damit exemplarisch für den Paradigmenwechsel in Architektur und Städtebau nach 1933, Häuserzeile traditionell gestaltet, Siedlung baugeschichtlich, städtebaulich und in Teilen künstlerisch bedeutend sowie singulär

**Datierung** 1929-1939 (Mehrfamilienwohnhaus)

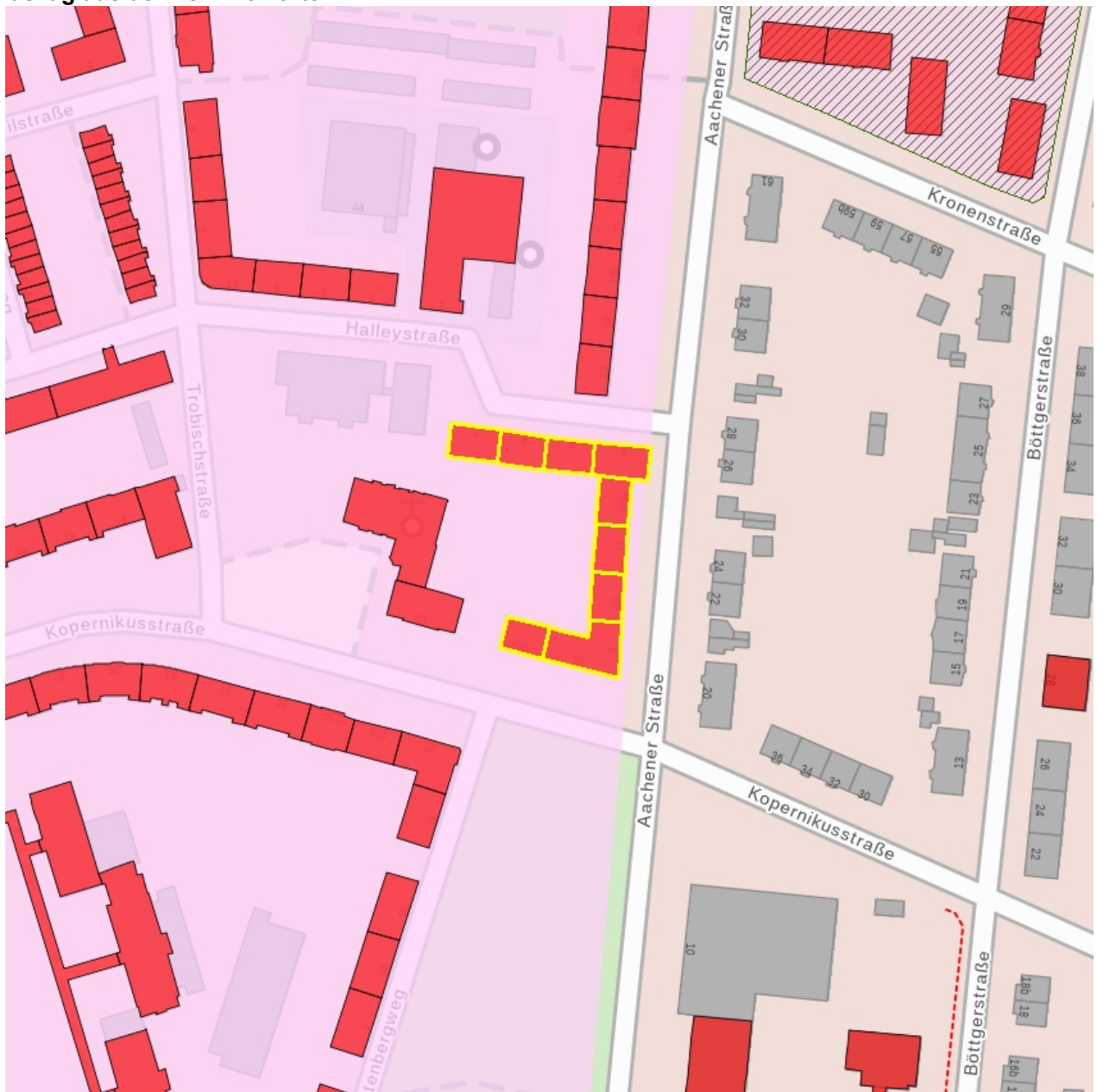
**Ausweisungsstelle** Landesamt für Denkmalpflege Sachsen



**Fotonummer**  
Aufnahmejahr  
Fotograf  
Beschreibung

**F 09210055 A**  
2015  
Gühne, Dorit  
Einzeldenkmal o. g. Sachgesamtheit: Häuserzeile über U-förmigen Grundriss (siehe Sachgesamtheitsdokument - Obj. 09217340)

**Auszug aus der Denkmalkarte**



**Dieses Dokument ist gemäß der Creative Commons-Lizenz CC-BY-NC-ND urheberrechtlich geschützt.**

