

Kulturdenkmale im Freistaat Sachsen - Denkmaldokument

Obj.-Dok.-Nr.	09210043	
Kreis	Dresden, Stadt	
Gemeinde	Dresden, Stadt	
Anschrift	Alttrachau 30; 32; 34	
Gem. * Fl-stck. * Flur	Trachau * 57/a	
Zusätzl.-Anschrift	<i>Tichatschekstraße 43; 45; 47; 49</i>	<i>57/a*Trachau</i>
Zusätzl.-Anschrift	<i>Guts-Muths-Straße 26; 28; 30; 32; 34</i>	<i>57/a; 57/b*Trachau</i>

Kurzcharakteristik

U-förmige Häuserzeile (Alttrachau 30/32/34 mit Tichatschekstraße 43/45/47/49 und Guts-Muths-Straße 26/28/30/32/34) einer Wohnanlage der Baugenossenschaft für Handwerk, Handel und Gewerbe; Anlage besteht aus dieser U-förmigen und einer L-förmigen Zeile nördlich und südlich der Guts-Muths-Straße, Geschoßbauten mit gestalteten Treppenhausachsen und betonten Ecken, expressionistische Formen insbesondere an den Eingängen, siehe auch Tichatschekstraße 37-41 und Guts-Muths-Straße 27-35, baugeschichtlich und stadtentwicklungsgeschichtlich bedeutend

Datierung 1926-1928 (Mehrfamilienwohnhaus)

Ausweisungsstelle Landesamt für Denkmalpflege Sachsen

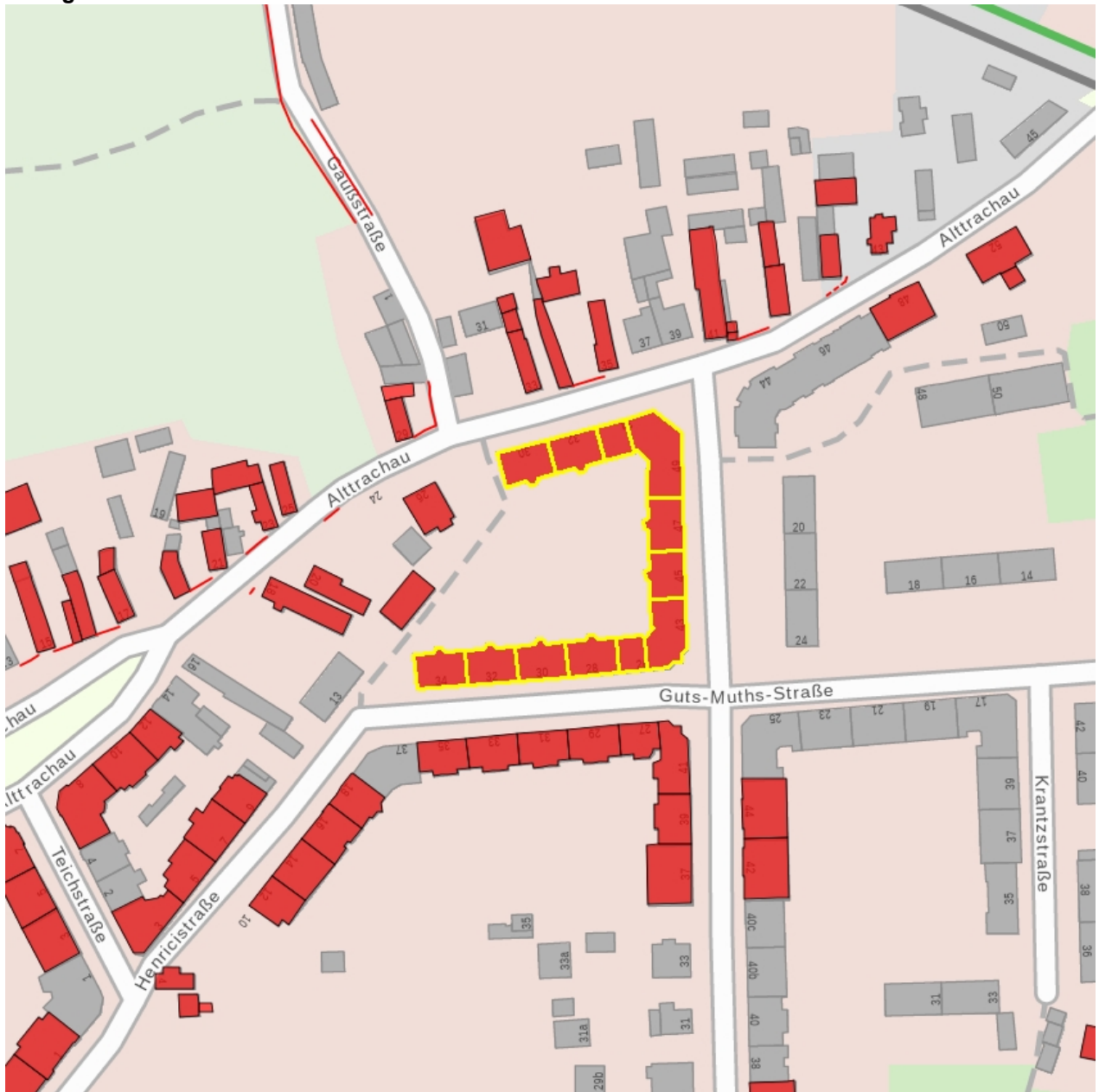


Fotonummer **F 09210229 D**
Aufnahmejahr 2015
Fotograf Gühne, Dorit
Beschreibung Häuserzeile, Ecke Tichatschekstraße und Alttrachau



Fotonummer **F 09210043 C**
Aufnahmejahr 2015
Fotograf Gühne, Dorit
Beschreibung Häuserzeile, Ecke Alttrachau und Tichatschekstraße

Auszug aus der Denkmalkarte



Dieses Dokument ist gemäß der Creative Commons-Lizenz CC-BY-NC-ND urheberrechtlich geschützt.



Obj.-Dok.-Nr.	09210043	
Kreis	Dresden, Stadt	
Gemeinde	Dresden, Stadt	
Anschrift	Tichatscheckstraße 43; 45; 47; 49	
Gem. * Fl-stck. * Flur	Trachau * 57/a	
Zusätzl.-Anschrift	Tichatscheckstraße 43; 45; 47; 49	57/a*Trachau
Zusätzl.-Anschrift	Guts-Muths-Straße 26; 28; 30; 32; 34	57/a; 57/b*Trachau
Kurzcharakteristik		

U-förmige Häuserzeile (Alttrachau 30/32/34 mit Tichatschekstraße 43/45/47/49 und Guts-Muths-Straße 26/28/30/32/34) einer Wohnanlage der Baugenossenschaft für Handwerk, Handel und Gewerbe; Anlage besteht aus dieser U-förmigen und einer L-förmigen Zeile nördlich und südlich der Guts-Muths-Straße, Geschoßbauten mit gestalteten Treppenhausachsen und betonten Ecken, expressionistische Formen insbesondere an den Eingängen, siehe auch Tichatschekstraße 37-41 und Guts-Muths-Straße 27-35, baugeschichtlich und stadtentwicklungsgeschichtlich bedeutend

Datierung 1926-1928 (Mehrfamilienwohnhaus)

Ausweisungsstelle Landesamt für Denkmalpflege Sachsen

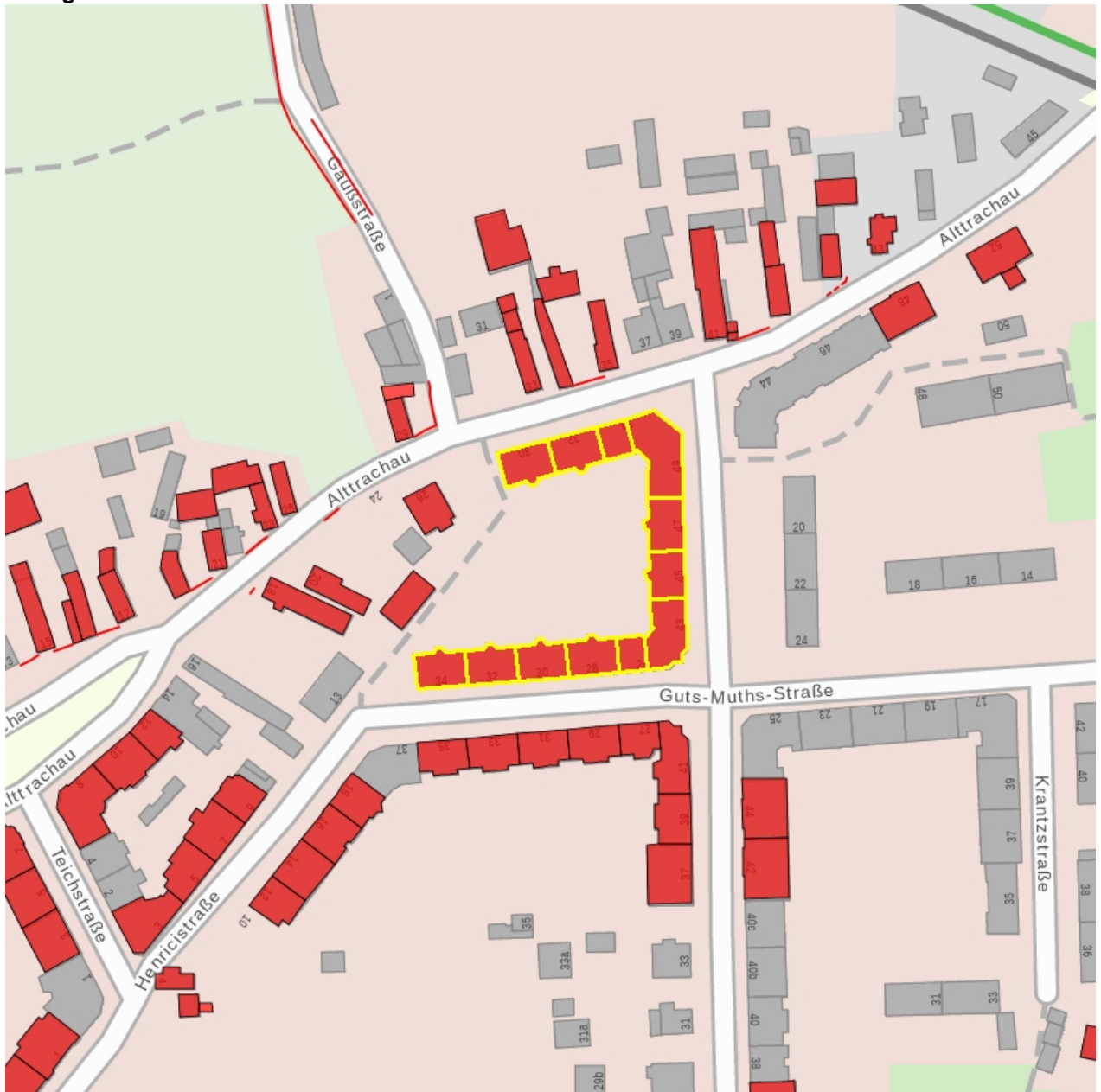


Fotonummer	F 09210229 D
Aufnahmejahr	2015
Fotograf	Gühne, Dorit
Beschreibung	Häuserzeile, Ecke Tichatschekstraße und Alttrachau



Fotonummer	F 09210043 C
Aufnahmejahr	2015
Fotograf	Gühne, Dorit
Beschreibung	Häuserzeile, Ecke Alttrachau und Tichatschekstraße

Auszug aus der Denkmalkarte



Dieses Dokument ist gemäß der Creative Commons-Lizenz CC-BY-NC-ND urheberrechtlich geschützt.



Obj.-Dok.-Nr.	09210043	
Kreis	Dresden, Stadt	
Gemeinde	Dresden, Stadt	
Anschrift	Guts-Muths-Straße 26; 28; 30; 32; 34	
Gem. * Fl-stck. * Flur	Trachau * 57/a; 57/b	
Zusätzl.-Anschrift	Tichatscheckstraße 43; 45; 47; 49	57/a*Trachau
Zusätzl.-Anschrift	Guts-Muths-Straße 26; 28; 30; 32; 34	57/a; 57/b*Trachau
Kurzcharakteristik		

U-förmige Häuserzeile (Alttrachau 30/32/34 mit Tichatschekstraße 43/45/47/49 und Guts-Muths-Straße 26/28/30/32/34) einer Wohnanlage der Baugenossenschaft für Handwerk, Handel und Gewerbe; Anlage besteht aus dieser U-förmigen und einer L-förmigen Zeile nördlich und südlich der Guts-Muths-Straße, Geschoßbauten mit gestalteten Treppenhausachsen und betonten Ecken, expressionistische Formen insbesondere an den Eingängen, siehe auch Tichatschekstraße 37-41 und Guts-Muths-Straße 27-35, baugeschichtlich und stadtentwicklungsgeschichtlich bedeutend

Datierung 1926-1928 (Mehrfamilienwohnhaus)

Ausweisungsstelle Landesamt für Denkmalpflege Sachsen

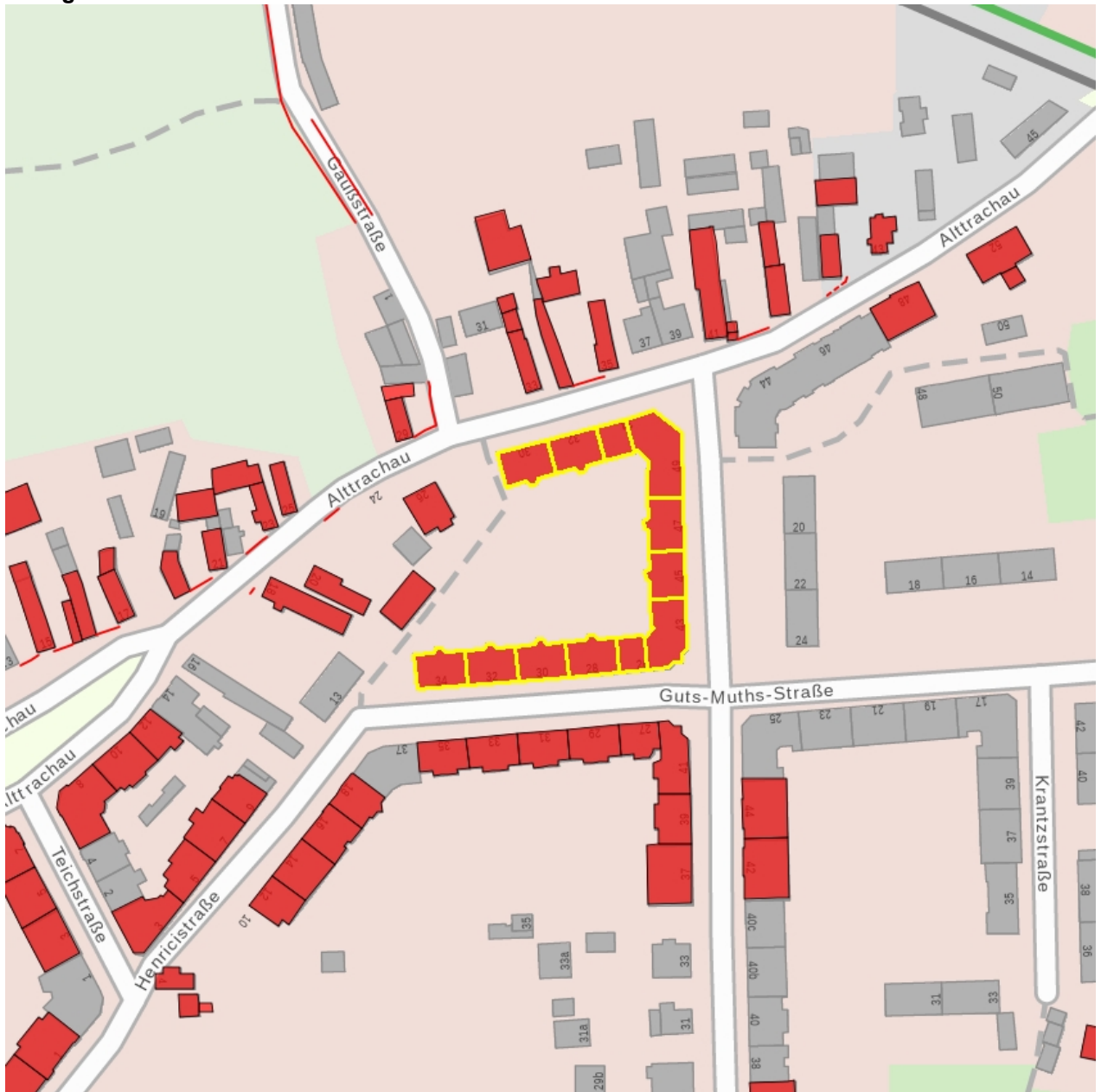


Fotonummer	F 09210229 D
Aufnahmejahr	2015
Fotograf	Gühne, Dorit
Beschreibung	Häuserzeile, Ecke Tichatschekstraße und Alttrachau



Fotonummer	F 09210043 C
Aufnahmejahr	2015
Fotograf	Gühne, Dorit
Beschreibung	Häuserzeile, Ecke Alttrachau und Tichatschekstraße

Auszug aus der Denkmalkarte



Dieses Dokument ist gemäß der Creative Commons-Lizenz CC-BY-NC-ND urheberrechtlich geschützt.

