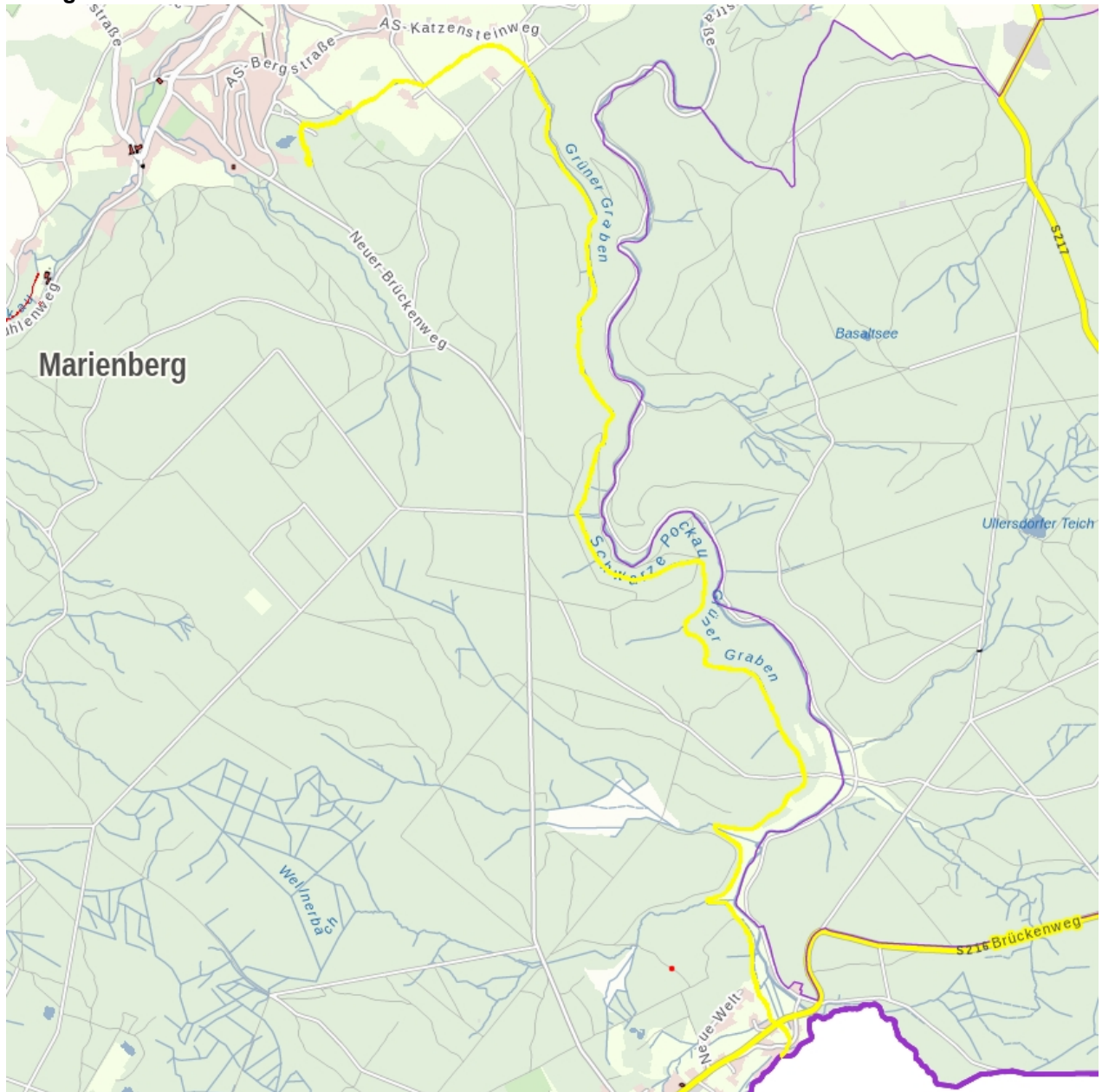


**Kulturdenkmale im Freistaat Sachsen -  
Denkmaldokument**

<b>Obj.-Dok.-Nr.</b>	09207935
<b>Kreis</b>	Erzgebirgskreis
<b>Gemeinde</b>	Marienberg, Stadt
<b>Anschrift</b>	--
<b>Gem. * Fl-stck. * Flur</b>	Pobershau * 518/2; 530; 531; 715; 717/c; 720/c; 722/a; 724/c; 725/c; 728/c; 742; 743/2; 752/c; 772
<b>Bauwerksname</b>	Grüner Graben
<b>Zusätzl.-Anschrift</b>	-- 2004; 2012; 2018; 2022; 2026; 2028; 2125; 2131; 2132; 2133; 2135; 2137 *Marienberg
<b>Zusätzl.-Anschrift</b>	-- 312; 312/a; 324/a*Kühnhaide
<b>Kurzcharakteristik</b>	
Kunstgraben für das Pobershauer Bergbaugebiet; bergbauhistorische Bedeutung	
<b>Datierung</b>	1678-1680 (Kunstgraben)
<b>Ausweisungsstelle</b>	Landesamt für Denkmalpflege Sachsen

## Auszug aus der Denkmalkarte



Dieses Dokument ist gemäß der Creative Commons-Lizenz CC-BY-NC-ND urheberrechtlich geschützt.



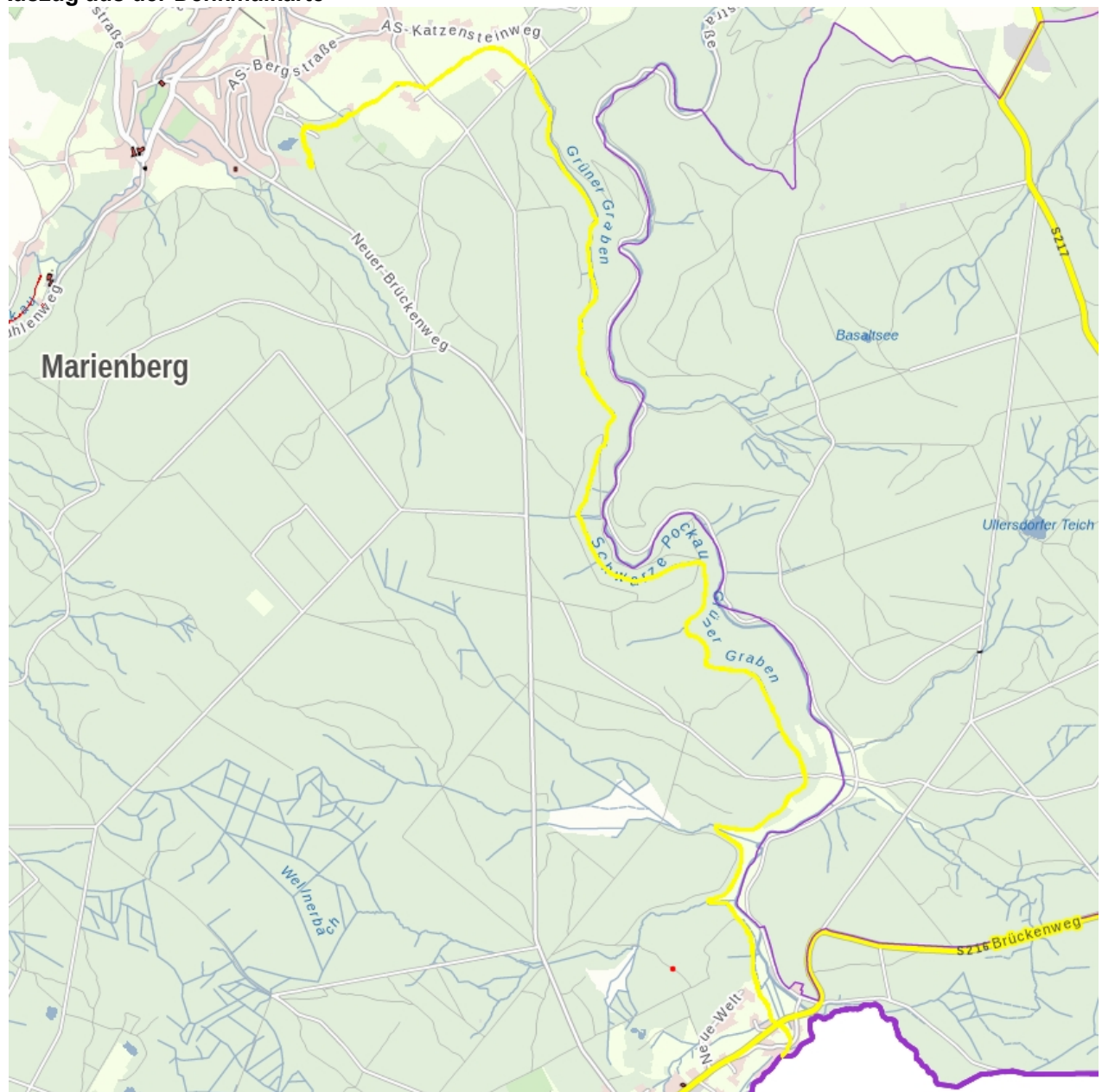
<b>Obj.-Dok.-Nr.</b>	09207935
<b>Kreis</b>	Erzgebirgskreis
<b>Gemeinde</b>	Marienberg, Stadt
<b>Anschrift</b>	--
<b>Gem. * Fl.-stck. * Flur</b>	Marienberg * 2004; 2012; 2018; 2022; 2026; 2028; 2125; 2131; 2132; 2133; 2135; 2137
<b>Bauwerksname</b>	Grüner Graben
<b>Zusätzl.-Anschrift</b>	-- 2004; 2012; 2018; 2022; 2026; 2028; 2125; 2131; 2132; 2133; 2135; 2137 *Marienberg
<b>Zusätzl.-Anschrift</b>	-- 312; 312/a; 324/a*Kühnhaide
<b>Kurzcharakteristik</b>	

# Kunstgraben für das Pobershauer Bergbaugebiet; bergbauhistorische Bedeutung

**Datierung** 1678-1680 (Kunstgraben)

**Ausweisungsstelle** Landesamt für Denkmalpflege Sachsen

## Auszug aus der Denkmalkarte



Dieses Dokument ist gemäß der Creative Commons-Lizenz CC-BY-NC-ND urheberrechtlich geschützt.



**Obj.-Dok.-Nr.** 09207935  
**Kreis** Erzgebirgskreis  
**Gemeinde** Marienberg, Stadt  
**Anschrift** --  
**Gem. \* Fl.-stck. \* Flur** Kühnhaide \* 312; 312/a; 324/a  
**Bauwerksname** Grüner Graben  
**Zusätzl.-Anschrift** --

2004; 2012; 2018; 2022; 2026; 2028;  
2125; 2131; 2132; 2133; 2135; 2137

**Zusätzl.-Anschrift**    - -

312; 312/a; 324/a\*Kühnhaide

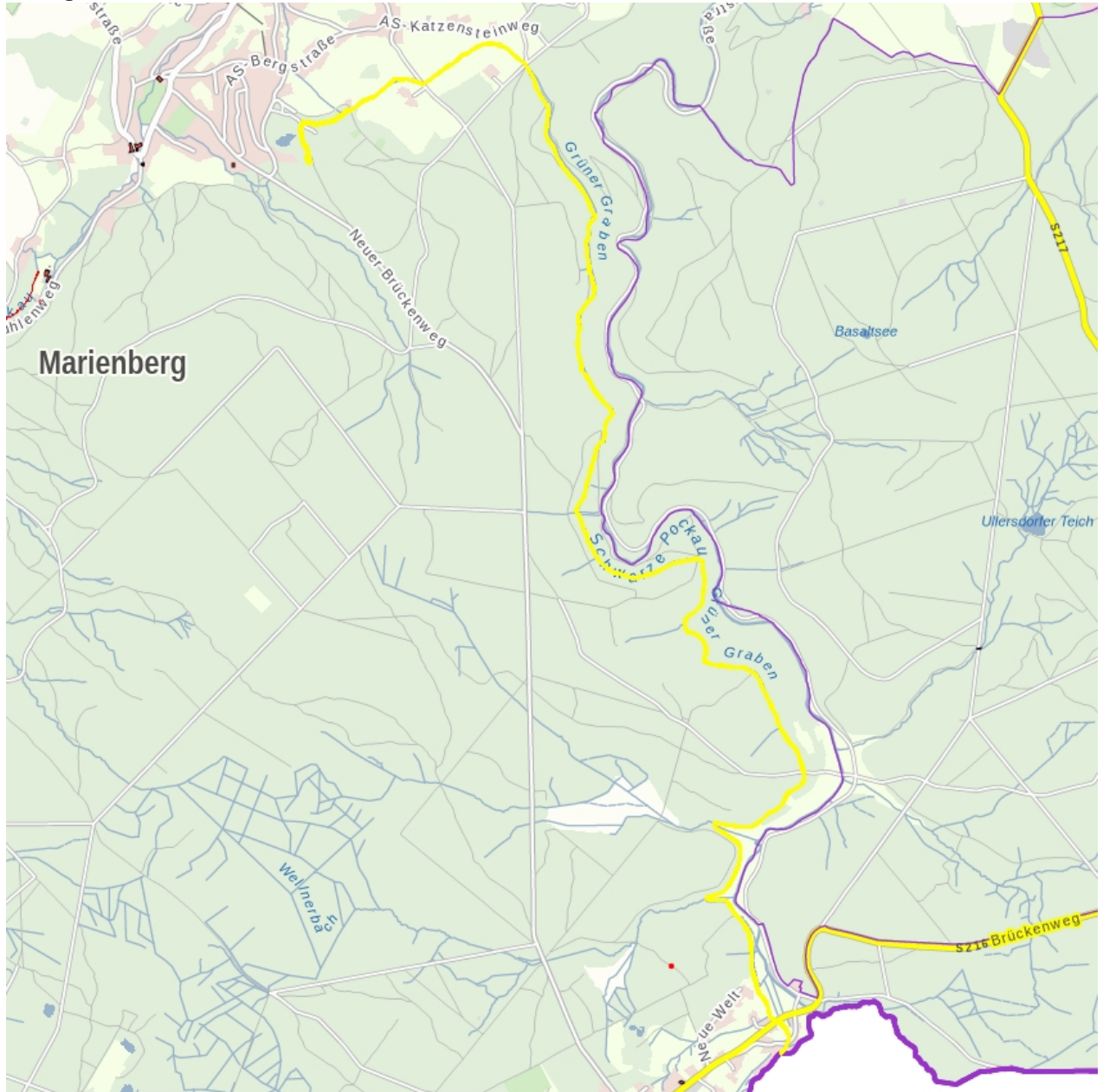
**Kurzcharakteristik**

Kunstgraben für das Pobershauer Bergbaugebiet; bergbauhistorische Bedeutung

**Datierung**                    1678-1680 (Kunstgraben)

**Ausweisungsstelle**        Landesamt für Denkmalpflege Sachsen

**Auszug aus der Denkmalkarte**



Dieses Dokument ist gemäß der Creative Commons-Lizenz CC-BY-NC-ND urheberrechtlich geschützt.

