Kulturdenkmale im Freistaat Sachsen - Denkmaldokument

Obj.-Dok.-Nr.	09206790
Kreis	Mittelsachsen
Gemeinde	Frauenstein, Stadt
Anschrift	Bergstraße 33
Gem. * Fl-stck. * Flur	Dittersbach * 60

Kurzcharakteristik

Wohnstallhaus, zwei Seitengebäude und Scheune sowie drei Torbögen eines Vierseithofes; in sehr gutem Originalzustand geschlossene erhaltene Hofanlage, bemerkenswert die erhaltenen Torbögen, baugeschichtlich, wirtschaftsgeschichtlich und ortsbildprägend von Bedeutung

Datierung	um 1800 (Wohnstallhaus); 1. Hälfte 19. Jh. (Seitengebäude); bez. 1788 (Auszugshaus); um 1800 (Scheune); bez. 1805 (Torbogen)
Ausweisungsstelle	Landesamt für Denkmalpflege Sachsen

Fotonummer **LXXV/66/17**
Aufnahmejahr
Fotograf
Beschreibung

Fotonummer **LXXV/66/18**
Aufnahmejahr
Fotograf
Beschreibung

Fotonummer **LXXV/66/19**
Aufnahmejahr
Fotograf
Beschreibung

Fotonummer **LXXV/66/20**
Aufnahmejahr
Fotograf
Beschreibung

Fotonummer **LXXV/66/21**
Aufnahmejahr
Fotograf
Beschreibung

Fotonummer **LXXV/66/22**
Aufnahmejahr
Fotograf
Beschreibung

Fotonummer **LXXV/66/23**
Aufnahmejahr
Fotograf
Beschreibung

Fotonummer **LXXVII/70/00**
Aufnahmejahr 1999
Fotograf Koch, Ditte
Beschreibung Scheune, linke Giebelseite

Fotonummer **LXXVII/70/0**
Aufnahmejahr 1999
Fotograf Koch, Ditte
Beschreibung Vierseithof, Detail Torbogen

Fotonummer **LXXVII/70/0A**
Aufnahmejahr 1999
Fotograf Koch, Ditte
Beschreibung Vierseithof, Detail Torbogen

Fotonummer **LXXVII/70/1**
Aufnahmejahr 1999
Fotograf Koch, Ditte
Beschreibung Wohnstallhaus, Giebelseite

Fotonummer **LXXVII/70/2**
Aufnahmejahr 1999
Fotograf Koch, Ditte
Beschreibung Wohnstallhaus, hintere Traufseite

Fotonummer **LXXVII/70/3**
Aufnahmejahr 1999
Fotograf Koch, Ditte
Beschreibung Wohnstallhaus, linke Giebelseite

Fotonummer **LXXVII/70/4**
Aufnahmejahr 1999
Fotograf Koch, Ditte
Beschreibung Auszugshaus, rechte Giebelseite

Fotonummer **LXXVII/70/5**
Aufnahmejahr 1999
Fotograf Koch, Ditte
Beschreibung Vierseithof, zugesetzter Torbogen

Fotonummer **LXXVII/70/6**
Aufnahmejahr 1999
Fotograf Koch, Ditte
Beschreibung Auszugshaus, linke Giebelseite

Fotonummer **LXXVII/70/7**
Aufnahmejahr 1999
Fotograf Koch, Ditte
Beschreibung Auszugshaus, vordere Traufseite

Fotonummer **LXXVII/70/8**
Aufnahmejahr 1999
Fotograf Koch, Ditte
Beschreibung Wohnstallhaus, vordere Traufseite

Fotonummer **LXXVII/70/9**
Aufnahmejahr 1999
Fotograf Koch, Ditte
Beschreibung Vierseithof, Detail Schlussstein

Fotonummer **LXXVII/70/10**
Aufnahmejahr 1999
Fotograf Koch, Ditte
Beschreibung Vierseithof, Torbogen

Fotonummer **LXXVII/70/11**
Aufnahmejahr 1999
Fotograf Koch, Ditte
Beschreibung Scheune, vordere Traufseite

Fotonummer **LXXVII/70/12**
Aufnahmejahr 1999
Fotograf Koch, Ditte
Beschreibung Vierseithof, Torbogen

Fotonummer **LXXXI/73/22**
Aufnahmejahr 1999
Fotograf Koch, Ditte
Beschreibung Vierseithof, Torbogen mit Schlussstein und Schrifttafel

Fotonummer **LXXXI/73/23**
Aufnahmejahr 1999
Fotograf Koch, Ditte
Beschreibung Wohnstallhaus, rechte Giebelseite

Fotonummer **LXXXI/73/24**
Aufnahmejahr 1999
Fotograf Koch, Ditte
Beschreibung Wohnstallhaus, hintere Traufseite

Fotonummer **LXXXI/73/25**
Aufnahmejahr 1999
Fotograf Koch, Ditte
Beschreibung Wohnstallhaus, vordere Traufseite

Fotonummer **LXXXI/73/26**
Aufnahmejahr 1999
Fotograf Koch, Ditte
Beschreibung Scheune, vordere Traufseite

Fotonummer **LXXXI/73/27**
Aufnahmejahr 1999
Fotograf Koch, Ditte
Beschreibung Scheunendurchfahrt



Fotonummer **LXXXI/73/28**
Aufnahmejahr 1999
Fotograf Koch, Ditte
Beschreibung Scheune, rechte Giebelseite

Fotonummer **LXXXI/73/29**
Aufnahmejahr 1999
Fotograf Koch, Ditte
Beschreibung Torbogen zwischen Scheune und Wohnstallhaus



Fotonummer **LXXXI/73/31**
Aufnahmejahr 1999
Fotograf Koch, Ditte
Beschreibung Wohnstallhaus, linke Giebelseite



Fotonummer **LXXXI/73/32**
Aufnahmejahr 1999
Fotograf Koch, Ditte
Beschreibung Vierseithof, Lage zur Bergstraße

Fotonummer **LXXXI/73/33**
Aufnahmejahr 1999
Fotograf Koch, Ditte
Beschreibung Wohnstallhaus, linke Giebelseite

Fotonummer **LXXXI/73/35**
Aufnahmejahr 1999
Fotograf Koch, Ditte
Beschreibung Abzweigung Zufahrt Vierseithof

Fotonummer **F 09206790 A**
Aufnahmejahr 2014
Fotograf Machold, Bärbel
Beschreibung Vierseithof, nördliche Giebelseite des Wohnhauses und nördliches Seitengebäude sowie Torbogen der Zufahrt

Fotonummer **F 09206790 B**
Aufnahmejahr 2014
Fotograf Machold, Bärbel
Beschreibung Vierseithof, östlicher Giebel und nördliche Längsseite des nördlichen Seitengebäudes

Fotonummer	**F 09206790 C**
Aufnahmejahr	2014
Fotograf	Machold, Bärbel
Beschreibung	Vierseithof, nördlicher Giebel und Teilansicht Hofseite des Wohnhauses

Fotonummer	**F 09206790 D**
Aufnahmejahr	2014
Fotograf	Machold, Bärbel
Beschreibung	Vierseithof, Teilansicht Hofseite des östlichen Wohnstallhauses sowie Torbogen-Verbindung zur Scheune

Fotonummer	**F 09206790 E**
Aufnahmejahr	2014
Fotograf	Machold, Bärbel
Beschreibung	Vierseithof, winklig zueinander stehendes nördliches Seitengebäude und östliches Wohnstallhaus sowie zugemauerter Torbogen dazwischen

Fotonummer	**F 09206790 F**
Aufnahmejahr	2014
Fotograf	Machold, Bärbel
Beschreibung	Vierseithof, Detailansicht zugemauerter Torbogen

Fotonummer	**F 09206790 G**
Aufnahmejahr	2014
Fotograf	Machold, Bärbel
Beschreibung	Vierseithof, Detailansicht Schlussstein mit Datierung und Inschrifttafel des zugemauerten Torbogens

Auszug aus der Denkmalkarte

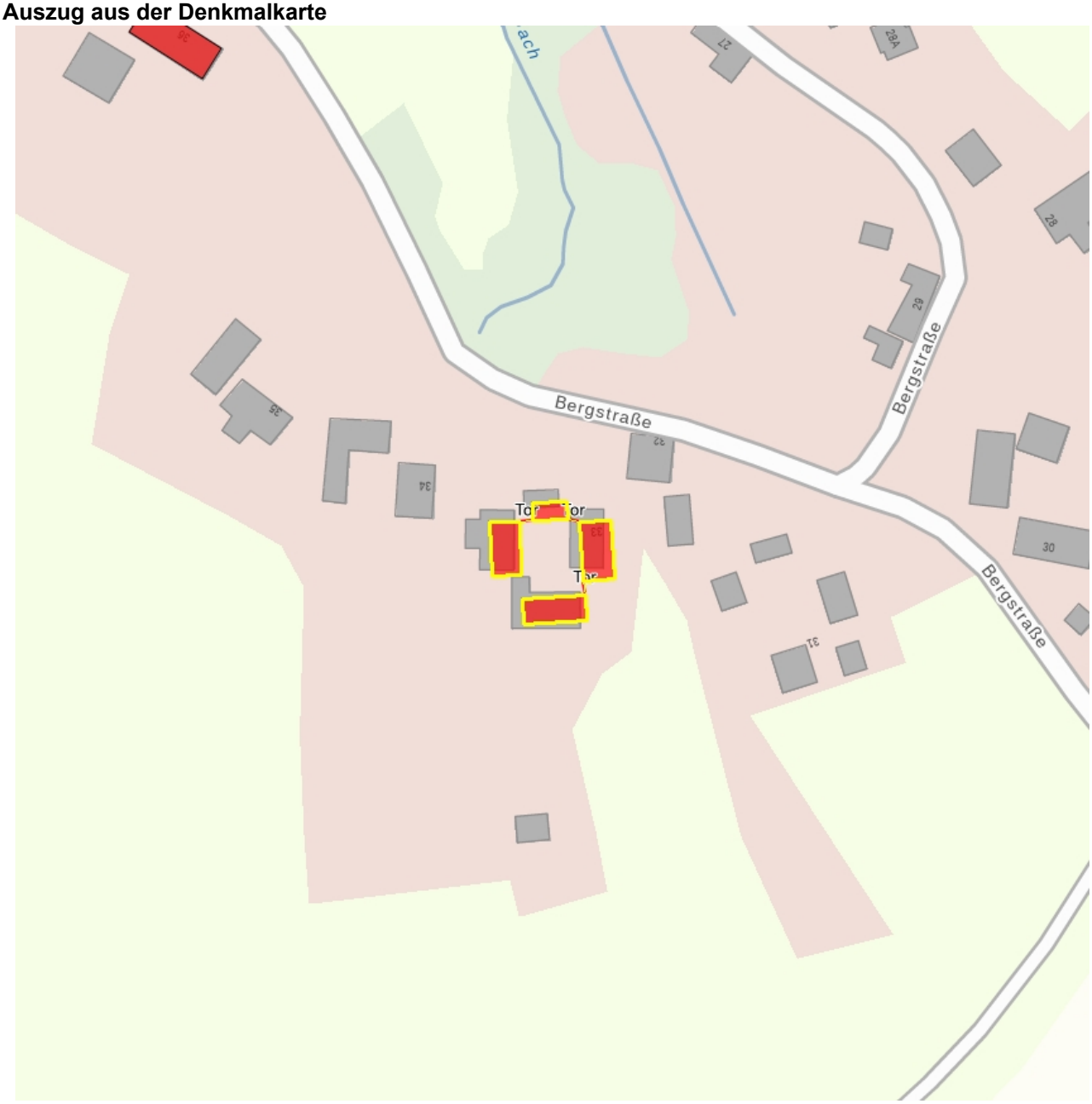

Dieses Dokument ist gemäß der Creative Commons-Lizenz CC-BY-NC-ND urheberrechtlich geschützt.