

## Kulturdenkmale im Freistaat Sachsen - Denkmaldokument

<b>Obj.-Dok.-Nr.</b>	09205447
<b>Kreis</b>	Erzgebirgskreis
<b>Gemeinde</b>	Olbernhau, Stadt
<b>Anschrift</b>	In der Hütte 1; 2; 3; 4; 6; 7; 8; 9; 10; 11; 12; 13; 15; 16; 17; 18; 20; 20a
<b>Gem. * Fl-stck. * Flur</b>	Grünthal; Olbernhau * 44/2; 49/20; 49/17; 49/24; 49/25; 49/26; 49/28; 49/29; 49/30; 49c; 53; 54/7; 54/8; 54/12; 54/14; 54a; 54b; 54c; 54e; 57; 57a; 101b; 105/6; 105/9; 110/3; 1232/5; 1228c
<b>Bauwerksname</b>	Saigerhütte (Sachgesamtheit)

### Kurzcharakteristik

**Einzeldenkmale** der Sachgesamtheit Saigerhütte: Versammlungsraum der Alten Kegelbahn (In der Hütte 1), Zimmererwerkstatt und Schule (Zimmerhaus/Hüttenschule, In der Hütte 2), Wohnhaus (Haus des Richters, In der Hütte 3), Gasthaus Hüttenschänke (In der Hütte 4), Wohn- und Verwaltungsgebäude (Alte Faktorei, In der Hütte 6), Bedienstetenwohnhaus (Kutscherhaus, In der Hütte 7), Scheune (In der Hütte 8), drei Fabrikgebäude (Haus des Anrichters - In der Hütte 9, Treibehaus - In der Hütte 10, Grundmauern der Langen Hütte - neben In der Hütte 10), Arbeiterwohnhaus (Schichtmeisterhaus, In der Hütte 11), drei weitere Arbeiterwohnhäuser (In der Hütte 13, 15 und 17), Brauhaus (In der Hütte 16), Energiezentrale - darin von Pfaffroda, OT Hallbach, Dresdner Straße 8 translozierte Einzylinderdampfmaschine - die von 1909-90 in Seiffen in Betrieb war (In der Hütte 18), Hammerherrenhaus (Herrenhaus/Neue Faktorei, In der Hütte 20/20a), Westtor (zwischen In der Hütte 1 und 2), Osttor mit Bastion (neben In der Hütte 17), sogenannte Hüttenpforte (neben In der Hütte 16), Gartenlaube (Laube des Faktors, westlich vom Faktoreiteich), zwei Hüttenteiche (Unterer Hüttenteich/Faktoreiteich und Oberer Hüttenteich), Mauer südwestlich vom Faktoreiteich und große Teile der Hüttenmauer (siehe auch Sachgesamtheitsliste - Obj. 09205114, gleiche Anschrift); bedeutendes technisches Denkmal, seit 1493 bestehende Kupferhütte, die aufgrund des vorwiegend guten Erhaltungszustandes zahlreicher Gebäude bis heute die Vorstellung einer mittelalterlichen Produktionsstätte vermittelt, bemerkenswert ist das geschlossen erhaltene Gebäudeensemble mit Umfassungsmauer, Dokument einer über die Jahrhunderte gewachsenen Produktionsstätte, von Interesse und somit unbedingt schützenswert das historische Grabensystem, welches sich bis in die Gemarkung Rothenthal erstreckt, seit 2019 zugehörig zur Kernzone und Pufferzone des UNESCO-Welterbes »Montanregion Erzgebirge/Krušnohoří«

<b>Datierung</b>	ab 1493; 16. Jh. (Edel- und Buntmetallhütte); 16./17. Jh. (Haus des Anrichters, Nr. 9); 1586 (Treibehaus, Nr. 10); 1903 Neuaufbau nach Brand als Industriegebäude (Hüttengebäude); 16. Jh. (Alte Faktorei, Nr. 6)
------------------	---

<b>Ausweisungsstelle</b>	Landesamt für Denkmalpflege Sachsen
--------------------------	-------------------------------------



<b>Fotonummer</b>	<b>LXXI/62/28</b>
Aufnahmejahr	1998
Fotograf	Dannien-Maassen, Hanna
Beschreibung	Haus des Anrichters



<b>Fotonummer</b>	<b>LXXI/62/35</b>
Aufnahmejahr	1998
Fotograf	Dannien-Maassen, Hanna
Beschreibung	Osttor mit Bastion, von "An der Natzschung" gesehen



<b>Fotonummer</b>	<b>LXXI/63/16</b>
Aufnahmejahr	1998
Fotograf	Dannien-Maassen, Hanna
Beschreibung	Faktoreiteich/Unterer Hüttenteich



**Fotonummer**  
Aufnahmejahr  
Fotograf  
Beschreibung

**LXXI/63/29**  
1998  
Dannien-Maassen, Hanna  
Mauer beim Osttor



**Fotonummer**  
Aufnahmejahr  
Fotograf  
Beschreibung

**LXXI/62/16**  
1998  
Dannien-Maassen, Hanna  
Westtor (zwischen In der Hütte 1 und In der Hütte 2)



**Fotonummer**  
Aufnahmejahr  
Fotograf  
Beschreibung

**LXXI/62/17**  
1998  
Dannien-Maassen, Hanna  
Zimmerhaus, Hofseite



**Fotonummer**  
Aufnahmejahr  
Fotograf  
Beschreibung

**LXXI/62/18**  
1998  
Dannien-Maassen, Hanna  
Hüttenschule, Hofseite



**Fotonummer**  
Aufnahmejahr  
Fotograf  
Beschreibung

**LXXI/62/19**  
1998  
Dannien-Maassen, Hanna  
Hüttenschänke



**Fotonummer**  
Aufnahmejahr  
Fotograf  
Beschreibung

**LXXI/62/20**  
1998  
Dannien-Maassen, Hanna  
Haus des Anrichters



**Fotonummer**  
Aufnahmejahr  
Fotograf  
Beschreibung

**LXXI/62/21**  
1998  
Dannien-Maassen, Hanna  
Hüttenschänke



**Fotonummer**  
Aufnahmejahr  
Fotograf  
Beschreibung

**LXXI/62/22**  
1998  
Dannien-Maassen, Hanna  
Hüttenschule und Zimmerhaus, Stadtseite



**Fotonummer**  
Aufnahmejahr  
Fotograf  
Beschreibung

**LXXI/62/23**  
1998  
Dannien-Maassen, Hanna  
Hüttenschule und Zimmerhaus



**Fotonummer**  
Aufnahmejahr  
Fotograf  
Beschreibung

**LXXI/62/24**  
1998  
Dannien-Maassen, Hanna  
Alte Kegelbahn, Hofseite  
Abbruch vor 2015, links der noch vorhandene Versammlungsraum der Kegelbahn



**Fotonummer**  
Aufnahmejahr  
Fotograf  
Beschreibung

**LXXI/62/25**  
1998  
Dannien-Maassen, Hanna  
Versammlungsraum der Alten Kegelbahn, Hofseite



**Fotonummer**  
Aufnahmejahr  
Fotograf  
Beschreibung

**LXXI/62/26**  
1998  
Dannien-Maassen, Hanna  
Haus des Richters



**Fotonummer**  
Aufnahmejahr  
Fotograf  
Beschreibung

**LXXI/62/27**  
1998  
Dannien-Maassen, Hanna  
Kutscherhaus



**Fotonummer**  
Aufnahmejahr  
Fotograf  
Beschreibung

**LXXI/62/29**  
1998  
Dannien-Maassen, Hanna  
Haus des Anrichters



**Fotonummer**  
Aufnahmejahr  
Fotograf  
Beschreibung

**LXXI/62/30**  
1998  
Dannien-Maassen, Hanna  
Schichtmeisterhaus



**Fotonummer**  
Aufnahmejahr  
Fotograf  
Beschreibung

**LXXI/62/31**  
1998  
Dannien-Maassen, Hanna  
Arbeiterwohnhaus



**Fotonummer**  
Aufnahmejahr  
Fotograf  
Beschreibung

**LXXI/62/32**  
1998  
Dannien-Maassen, Hanna  
Arbeiterwohnhaus



**Fotonummer**  
Aufnahmejahr  
Fotograf  
Beschreibung

**LXXI/62/33**  
1998  
Dannien-Maassen, Hanna  
Arbeiterwohnhaus



**Fotonummer**  
Aufnahmejahr  
Fotograf  
Beschreibung

**LXXI/62/34**  
1998  
Dannien-Maassen, Hanna  
Hüttenschmiede Teilabbruch und Sanierung vor 2014/2015



**Fotonummer**  
Aufnahmejahr  
Fotograf  
Beschreibung

**LXXI/63/2**  
1998  
Dannien-Maassen, Hanna  
Kohlhaus (Kein Denkmal) mit Mauerresten (Bastion?)  
(Einzeldenkmal)



**Fotonummer**  
Aufnahmejahr  
Fotograf  
Beschreibung

**LXXI/63/3**  
1998  
Dannien-Maassen, Hanna  
Bastion



**Fotonummer**  
Aufnahmejahr  
Fotograf  
Beschreibung

**LXXI/63/4**  
1998  
Dannien-Maassen, Hanna  
Treibehaus



**Fotonummer**  
Aufnahmejahr  
Fotograf  
Beschreibung

**LXXI/63/5**  
1998  
Dannien-Maassen, Hanna  
Lange Hütte, Grundmauern



**Fotonummer**  
Aufnahmejahr  
Fotograf  
Beschreibung

**LXXI/63/6**  
1998  
Dannien-Maassen, Hanna  
Lange Hütte/Grundmauern



**Fotonummer**  
Aufnahmejahr  
Fotograf  
Beschreibung

**LXXI/63/7**  
1998  
Dannien-Maassen, Hanna  
Alte Faktorei



**Fotonummer**  
Aufnahmejahr  
Fotograf  
Beschreibung

**LXXI/63/8**  
1998  
Dannien-Maassen, Hanna  
Scheune



**Fotonummer**  
Aufnahmejahr  
Fotograf  
Beschreibung

**LXXI/63/9**  
1998  
Dannien-Maassen, Hanna  
Scheune



**Fotonummer**  
Aufnahmejahr  
Fotograf  
Beschreibung

**LXXI/63/10**  
1998  
Dannien-Maassen, Hanna  
Neue Faktorei/Herrenhaus



**Fotonummer**  
Aufnahmejahr  
Fotograf  
Beschreibung

**LXXI/63/11**  
1998  
Dannien-Maassen, Hanna  
Neue Faktorei/Herrenhaus, Eingang mit Wappen



**Fotonummer**  
Aufnahmejahr  
Fotograf  
Beschreibung

**LXXI/63/12**  
1998  
Dannien-Maassen, Hanna  
Sogenannte Hüttenpforte (Pforte zum Hütterteich)



**Fotonummer**  
Aufnahmejahr  
Fotograf  
Beschreibung

**LXXI/63/13**  
1998  
Dannien-Maassen, Hanna  
Brauhaus



**Fotonummer**  
Aufnahmejahr  
Fotograf  
Beschreibung

**LXXI/63/14**  
1998  
Dannien-Maassen, Hanna  
Brauhaus



**Fotonummer**  
Aufnahmejahr  
Fotograf  
Beschreibung

**LXXI/63/15**  
1998  
Dannien-Maassen, Hanna  
Energiezentrale



**Fotonummer**  
Aufnahmejahr  
Fotograf  
Beschreibung

**LXXI/63/17**  
1998  
Dannien-Maassen, Hanna  
Gartenlaube/Laube des Faktors



**Fotonummer**  
Aufnahmejahr  
Fotograf  
Beschreibung

**F 09205447 A**  
2015  
Weser, Gerd  
Brauhaus



**Fotonummer**  
Aufnahmejahr  
Fotograf  
Beschreibung

**F 09205447 B**  
2015  
Weser, Gerd  
Elektrozentrale



**Fotonummer**  
Aufnahmejahr  
Fotograf  
Beschreibung

**F 09205447 C**  
2015  
Weser, Gerd  
Elektrozentrale von Süden



**Fotonummer**  
Aufnahmejahr  
Fotograf  
Beschreibung

**F 09205447 AA**  
2015  
Weser, Gerd  
Faktoreiteich/Unterer Hüttenteich



**Fotonummer**  
Aufnahmejahr  
Fotograf  
Beschreibung

**F 09205447 AD**  
2015  
Weser, Gerd  
Graben in Richtung Althammer (nördlich von In der Hütte 18)



**Fotonummer**  
Aufnahmejahr  
Fotograf  
Beschreibung

**F 09205447 D**  
2015  
Weser, Gerd  
Treibehaus



**Fotonummer**  
Aufnahmejahr  
Fotograf  
Beschreibung

**F 09205447 E**  
2015  
Weser, Gerd  
Faktorei



**Fotonummer**  
Aufnahmejahr  
Fotograf  
Beschreibung

**F 09205447 F**  
2015  
Weser, Gerd  
Faktorei



**Fotonummer**  
Aufnahmejahr  
Fotograf  
Beschreibung

**F 09205447 G**  
2015  
Weser, Gerd  
Faktorei



**Fotonummer**  
Aufnahmejahr  
Fotograf  
Beschreibung

**F 09205447 H**  
2015  
Weser, Gerd  
Faktorei, Wappen



**Fotonummer**  
Aufnahmejahr  
Fotograf  
Beschreibung

**F 09205447 Y**  
2015  
Weser, Gerd  
Pforte zum Hüttenteich (neben In der Hütte 16)



**Fotonummer**  
Aufnahmejahr  
Fotograf  
Beschreibung

**F 09205447 Z**  
2015  
Weser, Gerd  
Pforte zum Hüttenteich (neben In der Hütte 16)



**Fotonummer**  
Aufnahmejahr  
Fotograf  
Beschreibung

**F 09205447 AB**  
2015  
Weser, Gerd  
Laube des Faktors



**Fotonummer**  
Aufnahmejahr  
Fotograf  
Beschreibung

**F 09205447 AC**  
2015  
Weser, Gerd  
Lange Hütte, Grundmauern



**Fotonummer**  
Aufnahmejahr  
Fotograf  
Beschreibung

**F 09205447 I**  
2015  
Weser, Gerd  
Scheune



**Fotonummer**  
Aufnahmejahr  
Fotograf  
Beschreibung

**F 09205447 J**  
2015  
Weser, Gerd  
Alte Faktorei




**Fotonummer**  
Aufnahmejahr  
Fotograf  
Beschreibung

**F 09205447 K**  
2015  
Weser, Gerd  
Huthaus (Hüttenschenke)



**Fotonummer**  
Aufnahmejahr  
Fotograf  
Beschreibung

**F 09205447 L**  
2015  
Weser, Gerd  
Haus des Anrichters



**Fotonummer**  
Aufnahmejahr  
Fotograf  
Beschreibung

**F 09205447 M**  
2015  
Weser, Gerd  
Hüttenschule



**Fotonummer**  
Aufnahmejahr  
Fotograf  
Beschreibung

**F 09205447 N**  
2015  
Weser, Gerd  
Hüttenschule/Zimmerhaus, Hofansicht



**Fotonummer**  
Aufnahmejahr  
Fotograf  
Beschreibung

**F 09205447 W**  
2015  
Weser, Gerd  
Westtor, Stadtseite



**Fotonummer**  
Aufnahmejahr  
Fotograf  
Beschreibung

**F 09205447 X**  
2015  
Weser, Gerd  
Westtor, Hofseite



**Fotonummer**  
Aufnahmejahr  
Fotograf  
Beschreibung

**F 09205447 O**  
2015  
Weser, Gerd  
Versammlungsraum der Alten Kegelbahn



**Fotonummer**  
Aufnahmejahr  
Fotograf  
Beschreibung

**F 09205447 P**  
2015  
Weser, Gerd  
Haus des Richters



**Fotonummer**  
Aufnahmejahr  
Fotograf  
Beschreibung

**F 09205447 Q**  
2015  
Weser, Gerd  
Kutscherhaus



**Fotonummer**  
Aufnahmejahr  
Fotograf  
Beschreibung

**F 09205447 V**  
2015  
Weser, Gerd  
Osttor von "An der Natzschung " gesehen



**Fotonummer**  
Aufnahmejahr  
Fotograf  
Beschreibung

**F 09205447 R**  
2015  
Weser, Gerd  
Arbeiterwohnhaus



**Fotonummer**  
Aufnahmejahr  
Fotograf  
Beschreibung

**F 09205447 S**  
2015  
Weser, Gerd  
Arbeiterwohnhaus




**Fotonummer**  
Aufnahmejahr  
Fotograf  
Beschreibung

**F 09205447 T**  
2015  
Weser, Gerd  
Arbeiterwohnhaus



**Fotonummer**  
Aufnahmejahr  
Fotograf  
Beschreibung

**F 09205447 U**  
2015  
Weser, Gerd  
Schichtmeisterhaus



**Fotonummer**  
Aufnahmejahr  
Fotograf  
Beschreibung

**LXIV/10/20**  
1997  
Klaus, Stephan  
Haus des Anrichters, Detail



**Fotonummer**  
Aufnahmejahr  
Fotograf  
Beschreibung

**LXIV/10/21**  
1997  
Klaus, Stephan  
Haus des Anrichters, Detail



**Fotonummer**  
Aufnahmejahr  
Fotograf  
Beschreibung

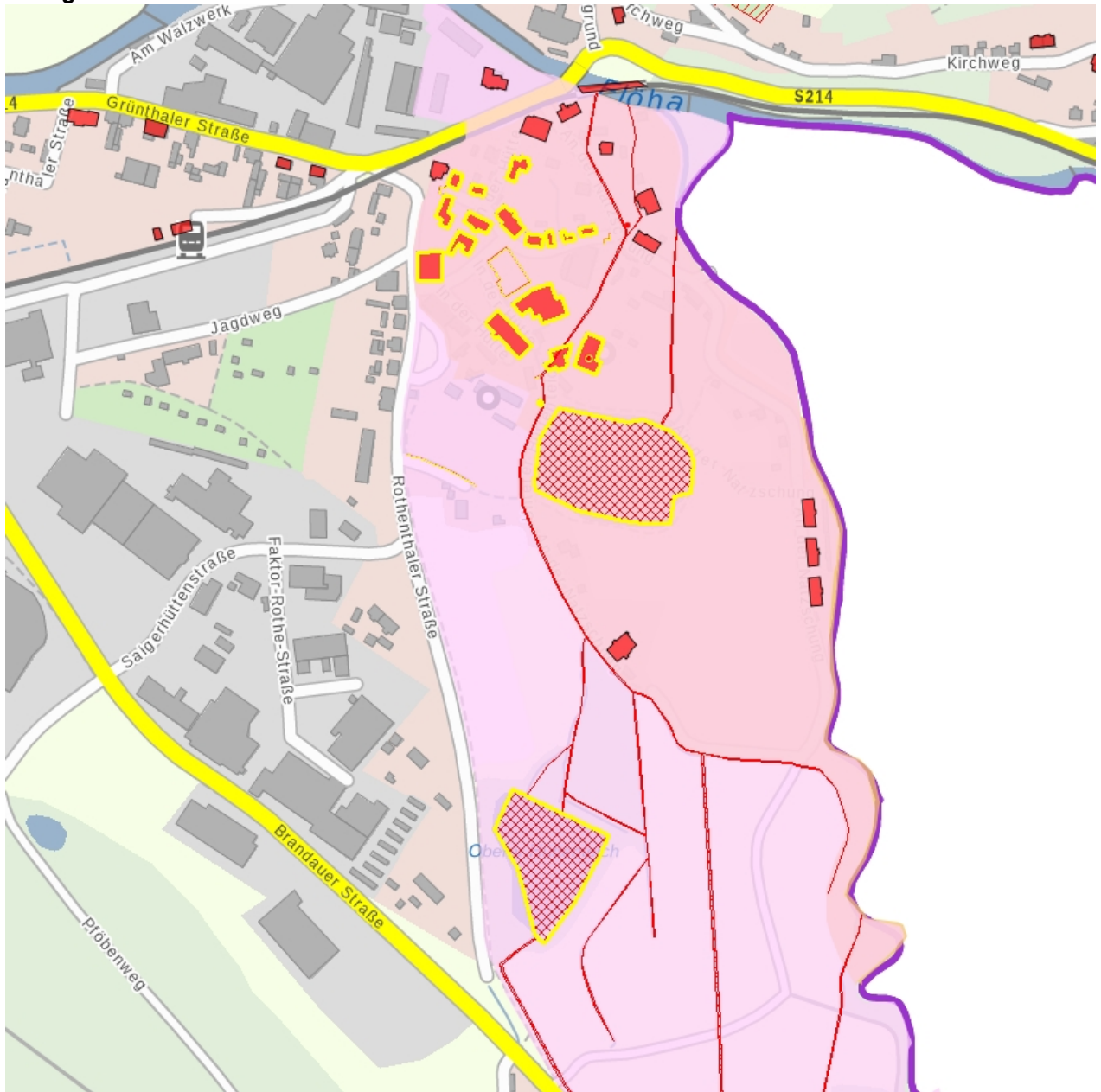
**LXXV/71/13**  
1999  
Klaus, Stephan  
Einfriedungsmauer/Hüttenmauer



**Fotonummer**  
Aufnahmejahr  
Fotograf  
Beschreibung

**CXIV/24/27**  
1995  
Klaus, Stephan  
Westtor, Wappen

## Auszug aus der Denkmalkarte



Dieses Dokument ist gemäß der Creative Commons-Lizenz CC-BY-NC-ND urheberrechtlich geschützt.

