

Kulturdenkmale im Freistaat Sachsen - Denkmaldokument

Obj.-Dok.-Nr.	08991341
Kreis	Erzgebirgskreis
Gemeinde	Tannenberg
Anschrift	Rittergut 1; 2; 3; 4; 5; 6; 7
Gem. * FI-stck. * Flur	Tannenberg * 50
Bauwerksname	Rittergut Tannenberg

Kurzcharakteristik

Herrenhaus, drei Wirtschaftsgebäude, Scheune sowie Zufahrtsbrücke eines Rittergutes; straßenseitiges Gebäude im Innern mit bemerkenswerten Kreuzgratgewölben (ehemaliger Stall), zweibogige Bruchsteinbrücke als Zufahrt, ortsgeschichtliche, städtebauliche und baugeschichtliche Bedeutung

Datierung 19. Jh., im Kern älter (Herrenhaus); bez. 1894 (Zufahrtsbrücke)

Ausweisungsstelle Landesamt für Denkmalpflege Sachsen



Fotonummer **XCVII/37/21**
 Aufnahmejahr 2002
 Fotograf Hensel, Jens
 Beschreibung Herrenhaus, Teilansicht



Fotonummer **XCVII/37/22**
 Aufnahmejahr 2002
 Fotograf Hensel, Jens
 Beschreibung Herrenhaus, Detail



Fotonummer **XCVII/37/23**
 Aufnahmejahr 2002
 Fotograf Hensel, Jens
 Beschreibung Scheune, Hofansicht



Fotonummer **XCVII/37/24**
 Aufnahmejahr 2002
 Fotograf Hensel, Jens
 Beschreibung Östliches Wirtschaftsgebäude



Fotonummer **XCVII/37/25**
 Aufnahmejahr 2002
 Fotograf Hensel, Jens
 Beschreibung Südliches Wirtschaftsgebäude, Hofansicht, Detail



Fotonummer **XCVII/37/26**
 Aufnahmejahr 2002
 Fotograf Hensel, Jens
 Beschreibung Südliches Wirtschaftsgebäude, Hofansicht, Detail



Fotonummer
Aufnahmejahr
Fotograf
Beschreibung

XCVII/37/27

2002
Hensel, Jens
Östliches Wirtschaftsgebäude, dahinter Herrenhaus, Ansicht von der Zufahrtsbrücke



Fotonummer
Aufnahmejahr
Fotograf
Beschreibung

XCVII/37/28

2002
Hensel, Jens
Südliches Wirtschaftsgebäude, Straßenansicht von Südwest



Fotonummer
Aufnahmejahr
Fotograf
Beschreibung

XCVII/37/29

2002
Hensel, Jens
Südliches Wirtschaftsgebäude, Straßenansicht, Detail



Fotonummer
Aufnahmejahr
Fotograf
Beschreibung

XCVII/37/30

2002
Hensel, Jens
Herrenhaus und Scheune



Fotonummer
Aufnahmejahr
Fotograf
Beschreibung

IL/86/20A

1996
Brunzel/Wagler/Lehmann
Südliches Wirtschaftsgebäude, Straßenansicht von Südost



Fotonummer
Aufnahmejahr
Fotograf
Beschreibung

LVI/80/19


1996
Ehrlich/Bach
Südliches Wirtschaftsgebäude, Straßenansicht, Haustür



Fotonummer
Aufnahmejahr
Fotograf
Beschreibung

DF 725 271

1999
Bregulla, Siegfried
Südliches Wirtschaftsgebäude und rechts Scheune, Straßenansicht von SO



Fotonummer
Aufnahmejahr
Fotograf
Beschreibung

DF 725 290


1999
Bregulla, Siegfried
Zufahrtsbrücke zum Rittergut



Fotonummer
Aufnahmejahr
Fotograf
Beschreibung

IL/86/21A

1996
Brunzel/Wagler/Lehmann
Zufahrtsbrücke zum Rittergut, alter Wassergraben, Detail



Fotonummer
Aufnahmejahr
Fotograf
Beschreibung

F 08991341 A

2019
Gühne, Dorit
östliches Gebäude des Rittergutes, Ansicht von Osten



Fotonummer
Aufnahmejahr
Fotograf
Beschreibung

F 08991341 B
2019
Gühne, Dorit
östliches Gebäude des Rittergutes, Ansicht von SW



Fotonummer
Aufnahmejahr
Fotograf
Beschreibung

F 08991341 C
2019
Gühne, Dorit
südliches Gebäude des Rittergutes, Ansicht von Süden



Fotonummer
Aufnahmejahr
Fotograf
Beschreibung

F 08991341 D
2019
Gühne, Dorit
südliches Gebäude des Rittergutes, Ansicht von Norden



Fotonummer
Aufnahmejahr
Fotograf
Beschreibung

F 08991341 E
2019
Gühne, Dorit
südliches Gebäude des Rittergutes, Ansicht von Norden



Fotonummer
Aufnahmejahr
Fotograf
Beschreibung

F 08991341 H
2019
Gühne, Dorit
westliches Gebäude des Rittergutes, südlicher Giebel der Scheune



Fotonummer
Aufnahmejahr
Fotograf
Beschreibung

F 08991341 I
2019
Gühne, Dorit
westliches Gebäude des Rittergutes, nördlicher Giebel der Scheune



Fotonummer
Aufnahmejahr
Fotograf
Beschreibung

F 08991341 J
2019
Gühne, Dorit
westliches Gebäude (Scheune) des Rittergutes, Ansicht von Osten



Fotonummer
Aufnahmejahr
Fotograf
Beschreibung

F 08991341 K
2019
Gühne, Dorit
nördliches Gebäude des Rittergutes, Ansicht Giebelseite von Osten



Fotonummer
Aufnahmejahr
Fotograf
Beschreibung

F 08991341 L
2019
Gühne, Dorit
nördliches Gebäude des Rittergutes, Ansicht von Süden



Fotonummer
Aufnahmejahr
Fotograf
Beschreibung

F 08991341 M
2019
Gühne, Dorit
nördliches Gebäude des Rittergutes, Ansicht von Westen



Fotonummer F 08991341 N
Aufnahmejahr 2019
Fotograf Gühne, Dorit
Beschreibung Einfahrt im Westen des Rittergutes



Fotonummer F 08991341 O
Aufnahmejahr 2019
Fotograf Gühne, Dorit
Beschreibung Brücke im Westen des Rittergutes



Fotonummer F 08991341 P
Aufnahmejahr 2019
Fotograf Gühne, Dorit
Beschreibung Brücke im Westen des Rittergutes

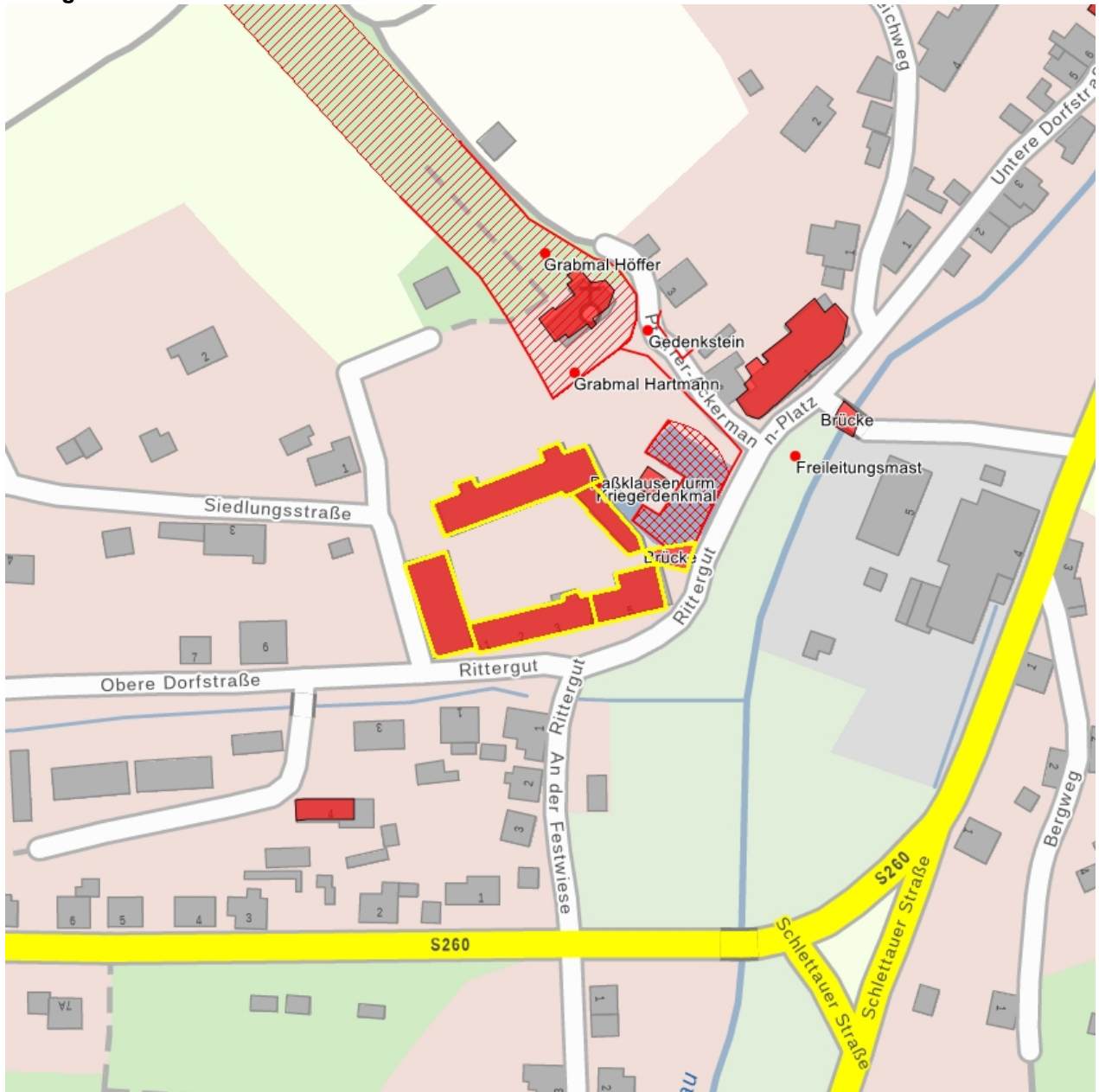


Fotonummer F 08991341 Q
Aufnahmejahr 2019
Fotograf Gühne, Dorit
Beschreibung südlicher Giebel des Gebäudes an der SO-Ecke des Rittergutes



Fotonummer F 08991341 R
Aufnahmejahr 2019
Fotograf Gühne, Dorit
Beschreibung östlicher Bereich des Rittergutes

Auszug aus der Denkmalkarte



Dieses Dokument ist gemäß der Creative Commons-Lizenz CC-BY-NC-ND urheberrechtlich geschützt.

