

## Kulturdenkmale im Freistaat Sachsen - Denkmaldokument

<b>Obj.-Dok.-Nr.</b>	08985429
<b>Kreis</b>	Görlitz
<b>Gemeinde</b>	Boxberg/O.L.
<b>Anschrift</b>	Platz der MTS 344a; 345; 346; 347; 348; 348a
<b>Gem. * Fl-stck. * Flur</b>	Klitten * 682/7; 801/4; 801/5; 802/2; 802/6; 804/1; 805; 806; 809; 811/2; 812/2; 813; 814; 815; 816; 817/1; 817/2; 818; 819/2; 820/2; 821; 822; 823; 824; 825/2; 828; 911 * 13
<b>Bauwerksname</b>	Rittergut Jahmen (Sachgesamtheit)

### Kurzcharakteristik

**Einzeldenkmale** der Sachgesamtheit Rittergut Jahmen: zwei als Torhäuser fungierende Wirtschaftsgebäude mit markanten Dachreitern, zwei weitere Wohn- und Wirtschaftsgebäude (eines ursprünglich Kaserne), Wohnmühlengebäude (Technik vorhanden), Gutspark, Dammweg mit Lindenallee westlich des Rittergutes, Einfriedung, Gedenktafel, vier Brücken, Mauer entlang der Straße der Jugend und weitere Mauer im östlichen Parkbereich, Erbbegräbnis mit Einfriedung und zwei Pavillons (siehe Sachgesamtheitsliste gleiche Anschrift - obj. 09302930); baugeschichtlich und ortsgeschichtlich von Bedeutung

**Datierung** 18./19. Jh. (Wirtschaftsgebäude); bez. 1767 (Dachreiter, Wetterfahnen)

**Ausweisungsstelle** Landesamt für Denkmalpflege Sachsen



**Fotonummer**  
Aufnahmejahr  
Fotograf  
Beschreibung

**XC/147/1**

Einzeldenkmale der Sachgesamtheit Rittergut Jahmen: zwei als Torhäuser fungierende Wirtschaftsgebäude mit markanten Dachreitern, zwei weitere Wohn- und Wirtschaftsgebäude (eines ursprünglich Kaserne), Wohnmühlengebäude (Technik vorhanden), Einfriedung, Gedenktafel, Sitzbank, vier Brücken, zwei Teiche, weitere Mauer im östlichen Parkbereich, Erbbegräbnis mit Einfriedung und zwei Pavillons (siehe Sachgesamtheitsliste gleiche Anschrift - obj. 09302930)



**Fotonummer**  
Aufnahmejahr  
Fotograf  
Beschreibung

**XC/147/2**

Einzeldenkmale der Sachgesamtheit Rittergut Jahmen: zwei als Torhäuser fungierende Wirtschaftsgebäude mit markanten Dachreitern, zwei weitere Wohn- und Wirtschaftsgebäude (eines ursprünglich Kaserne), Wohnmühlengebäude (Technik vorhanden), Einfriedung, Gedenktafel, Sitzbank, vier Brücken, zwei Teiche, weitere Mauer im östlichen Parkbereich, Erbbegräbnis mit Einfriedung und zwei Pavillons (siehe Sachgesamtheitsliste gleiche Anschrift - obj. 09302930)



**Fotonummer**  
Aufnahmejahr  
Fotograf  
Beschreibung

**XC/147/3**

Einzeldenkmale der Sachgesamtheit Rittergut Jahmen: zwei als Torhäuser fungierende Wirtschaftsgebäude mit markanten Dachreitern, zwei weitere Wohn- und Wirtschaftsgebäude (eines ursprünglich Kaserne), Wohnmühlengebäude (Technik vorhanden), Einfriedung, Gedenktafel, Sitzbank, vier Brücken, zwei Teiche, weitere Mauer im östlichen Parkbereich, Erbbegräbnis mit Einfriedung und zwei Pavillons (siehe Sachgesamtheitsliste gleiche Anschrift - obj. 09302930)



**Fotonummer**  
Aufnahmejahr  
Fotograf  
Beschreibung

**XC/147/4**

Einzeldenkmale der Sachgesamtheit Rittergut Jahmen: zwei als Torhäuser fungierende Wirtschaftsgebäude mit markanten Dachreitern, zwei weitere Wohn- und Wirtschaftsgebäude (eines ursprünglich Kaserne), Wohnmühlengebäude (Technik vorhanden), Einfriedung, Gedenktafel, Sitzbank, vier Brücken, zwei Teiche, weitere Mauer im östlichen Parkbereich, Erbbegräbnis mit Einfriedung und zwei Pavillons (siehe Sachgesamtheitsliste gleiche Anschrift - obj. 09302930)



**Fotonummer**  
Aufnahmejahr  
Fotograf  
Beschreibung

**XC/147/5**

Einzeldenkmale der Sachgesamtheit Rittergut Jahmen: zwei als Torhäuser fungierende Wirtschaftsgebäude mit markanten Dachreitern, zwei weitere Wohn- und Wirtschaftsgebäude (eines ursprünglich Kaserne), Wohnmühlengebäude (Technik vorhanden), Einfriedung, Gedenktafel, Sitzbank, vier Brücken, zwei Teiche, weitere Mauer im östlichen Parkbereich, Erbbegräbnis mit Einfriedung und zwei Pavillons (siehe Sachgesamtheitsliste gleiche Anschrift - obj. 09302930)



**Fotonummer**  
Aufnahmejahr  
Fotograf  
Beschreibung

**XC/147/6**

Einzeldenkmale der Sachgesamtheit Rittergut Jahmen: zwei als Torhäuser fungierende Wirtschaftsgebäude mit markanten Dachreitern, zwei weitere Wohn- und Wirtschaftsgebäude (eines ursprünglich Kaserne), Wohnmühlengebäude (Technik vorhanden), Einfriedung, Gedenktafel, Sitzbank, vier Brücken, zwei Teiche, weitere Mauer im östlichen Parkbereich, Erbbegräbnis mit Einfriedung und zwei Pavillons (siehe Sachgesamtheitsliste gleiche Anschrift - obj. 09302930)



**Fotonummer**  
Aufnahmejahr  
Fotograf  
Beschreibung

**XC/147/7**

Einzeldenkmale der Sachgesamtheit Rittergut Jahmen: zwei als Torhäuser fungierende Wirtschaftsgebäude mit markanten Dachreitern, zwei weitere Wohn- und Wirtschaftsgebäude (eines ursprünglich Kaserne), Wohnmühlengebäude (Technik vorhanden), Einfriedung, Gedenktafel, Sitzbank, vier Brücken, zwei Teiche, weitere Mauer im östlichen Parkbereich, Erbbegräbnis mit Einfriedung und zwei Pavillons (siehe Sachgesamtheitsliste gleiche Anschrift - obj. 09302930)



**Fotonummer**  
Aufnahmejahr  
Fotograf  
Beschreibung

**XC/147/8**


Einzeldenkmale der Sachgesamtheit Rittergut Jahmen: zwei als Torhäuser fungierende Wirtschaftsgebäude mit markanten Dachreitern, zwei weitere Wohn- und Wirtschaftsgebäude (eines ursprünglich Kaserne), Wohnmühlengebäude (Technik vorhanden), Einfriedung, Gedenktafel, Sitzbank, vier Brücken, zwei Teiche, weitere Mauer im östlichen Parkbereich, Erbbegräbnis mit Einfriedung und zwei Pavillons (siehe Sachgesamtheitsliste gleiche Anschrift - obj. 09302930)



**Fotonummer**  
Aufnahmejahr  
Fotograf  
Beschreibung

**XC/147/9**

Einzeldenkmale der Sachgesamtheit Rittergut Jahmen: zwei als Torhäuser fungierende Wirtschaftsgebäude mit markanten Dachreitern, zwei weitere Wohn- und Wirtschaftsgebäude (eines ursprünglich Kaserne), Wohnmühlengebäude (Technik vorhanden), Einfriedung, Gedenktafel, Sitzbank, vier Brücken, zwei Teiche, weitere Mauer im östlichen Parkbereich,



**Fotonummer**  
Aufnahmejahr  
Fotograf  
Beschreibung

Erbegräbnis mit Einfriedung und zwei Pavillons (siehe Sachgesamtheitsliste gleiche Anschrift - obj. 09302930)  
**F 08985429 A**  
2010  
Peker, Franziska  
Einfriedungsmauer mit Bogenöffnung für Wassergraben



**Fotonummer**  
Aufnahmejahr  
Fotograf  
Beschreibung

**F 08985429 B**  
2010  
Peker, Franziska  
Einfriedungsmauer mit Bogenöffnung für Wassergraben



**Fotonummer**  
Aufnahmejahr  
Fotograf  
Beschreibung

**F 08985429 C**  
2010  
Peker, Franziska  
Allee zum Rittergut



**Fotonummer**  
Aufnahmejahr  
Fotograf  
Beschreibung

**F 08985429 D**  
2010  
Peker, Franziska  
Allee zum Rittergut



**Fotonummer**  
Aufnahmejahr  
Fotograf  
Beschreibung

**F 08985429 E**  
2015  
Weser, Gerd  
Seitengebäude Rittergut Jahmen



**Fotonummer**  
Aufnahmejahr  
Fotograf  
Beschreibung

**F 08985429 F**  
2015  
Weser, Gerd  
Seitengebäude Rittergut Jahmen




**Fotonummer**  
Aufnahmejahr  
Fotograf  
Beschreibung

**F 08985429 G**  
2015  
Weser, Gerd  
Seitengebäude Rittergut Jahmen



**Fotonummer**  
Aufnahmejahr  
Fotograf  
Beschreibung

**F 08985429 H**  
2015  
Weser, Gerd  
Seitengebäude Rittergut Jahmen



**Fotonummer**  
Aufnahmejahr  
Fotograf  
Beschreibung

**F 08985429 I**  
2015  
Weser, Gerd  
Seitengebäude Rittergut Jahmen



**Fotonummer**  
Aufnahmejahr  
Fotograf  
Beschreibung

**F 08985429 J**  
2015  
Weser, Gerd  
Seitengebäude Rittergut Jahmen



**Fotonummer** F 08985429 K  
**Aufnahmejahr** 2015  
**Fotograf** Weser, Gerd  
**Beschreibung** Seitengebäude Rittergut Jahmen



**Fotonummer** F 08985429 L  
**Aufnahmejahr** 2015  
**Fotograf** Weser, Gerd  
**Beschreibung** Seitengebäude Rittergut Jahmen



**Fotonummer** F 08985429 M  
**Aufnahmejahr** 2015  
**Fotograf** Weser, Gerd  
**Beschreibung** Seitengebäude Rittergut Jahmen



**Fotonummer** F 08985429 N  
**Aufnahmejahr** 2015  
**Fotograf** Weser, Gerd  
**Beschreibung** Seitengebäude Rittergut Jahmen



**Fotonummer** F 08985429 O  
**Aufnahmejahr** 2015  
**Fotograf** Weser, Gerd  
**Beschreibung** Seitengebäude Rittergut Jahmen



**Fotonummer** F 08985429 Q  
**Aufnahmejahr** 2021  
**Fotograf** Remus, Cornelia  
**Beschreibung** Einzeldenkmale der Sachgesamtheit Rittergut Jahmen: Mauer entlang der Straße der Jugend (siehe Sachgesamtheitsliste gleiche Anschrift - obj. 09302930)



**Fotonummer** F 08985429 R  
**Aufnahmejahr** 2021  
**Fotograf** Remus, Cornelia  
**Beschreibung** Einzeldenkmale der Sachgesamtheit Rittergut Jahmen: Mauer entlang der Straße der Jugend (siehe Sachgesamtheitsliste gleiche Anschrift - obj. 09302930)



**Fotonummer** F 08985429 S  
**Aufnahmejahr** 2021  
**Fotograf** Remus, Cornelia  
**Beschreibung** Einzeldenkmale der Sachgesamtheit Rittergut Jahmen: Mauer entlang der Straße der Jugend (siehe Sachgesamtheitsliste gleiche Anschrift - obj. 09302930)



**Fotonummer** F 08985429 T  
**Aufnahmejahr** 2021  
**Fotograf** Remus, Cornelia  
**Beschreibung** Einzeldenkmale der Sachgesamtheit Rittergut Jahmen: Mauer entlang der Straße der Jugend (im östlichen Bereich z.T. eingefallen), (siehe Sachgesamtheitsliste gleiche Anschrift - obj. 09302930)



**Fotonummer** F 08985429 U  
**Aufnahmejahr** 2021  
**Fotograf** Remus, Cornelia  
**Beschreibung** Einzeldenkmale der Sachgesamtheit Rittergut Jahmen: (westliche) Einfriedung mit Gedenktafel, vier Brücken, (siehe Sachgesamtheitsliste gleiche Anschrift - obj. 09302930)



**Fotonummer**  
Aufnahmejahr  
Fotograf  
Beschreibung

**F 08985429 V**  
2021  
Remus, Cornelia  
Einzeldenkmale der Sachgesamtheit Rittergut Jahmen:  
(westliche) Einfriedung mit Gedenktafel (siehe  
Sachgesamtheitsliste gleiche Anschrift - obj. 09302930)



**Fotonummer**  
Aufnahmejahr  
Fotograf  
Beschreibung

**F 09302930 D**  
2014  
Weser, Gerd  
südliche Brücke über den Weigersdorfer Fließ, im Hintergrund  
der südliche Pavillon; Blick von Süden



**Fotonummer**  
Aufnahmejahr  
Fotograf  
Beschreibung

**F 09302930 E**  
2014  
Weser, Gerd  
südlicher Pavillon; Blick von Osten



**Fotonummer**  
Aufnahmejahr  
Fotograf  
Beschreibung

**F 09302930 A**  
2014  
Weser, Gerd  
Torhäuser; Blick von Südwesten



**Fotonummer**  
Aufnahmejahr  
Fotograf  
Beschreibung

**F 09302930 B**  
2014  
Weser, Gerd  
Torhäuser; Blick von Westen



**Fotonummer**  
Aufnahmejahr  
Fotograf  
Beschreibung

**F 09302930 C**  
2014  
Weser, Gerd  
Wohn- und Wirtschaftsgebäude; Blick von Osten



**Fotonummer**  
Aufnahmejahr  
Fotograf  
Beschreibung

**F 09302930 F**  
2014  
Weser, Gerd  
nördliche Brücke über den Weigersdorfer Fließ; Blick von  
Süden




**Fotonummer**  
Aufnahmejahr  
Fotograf  
Beschreibung

**F 09302930 G**  
2014  
Weser, Gerd  
nördlicher Pavillon; Blick von Westen



**Fotonummer**  
Aufnahmejahr  
Fotograf  
Beschreibung

**F 09302930 H**  
2014  
Weser, Gerd  
südliches Tor; Blick von Osten



**Fotonummer**  
Aufnahmejahr  
Fotograf  
Beschreibung

**F 09302930 I**  
2014  
Weser, Gerd  
Mauer am Erbbegräbnis; Blick von Westen



**Fotonummer** F 09302930 J  
**Aufnahmejahr** 2014  
**Fotograf** Weser, Gerd  
**Beschreibung** Gutspark nahe des Erbbegräbnisses; Blick von Westen

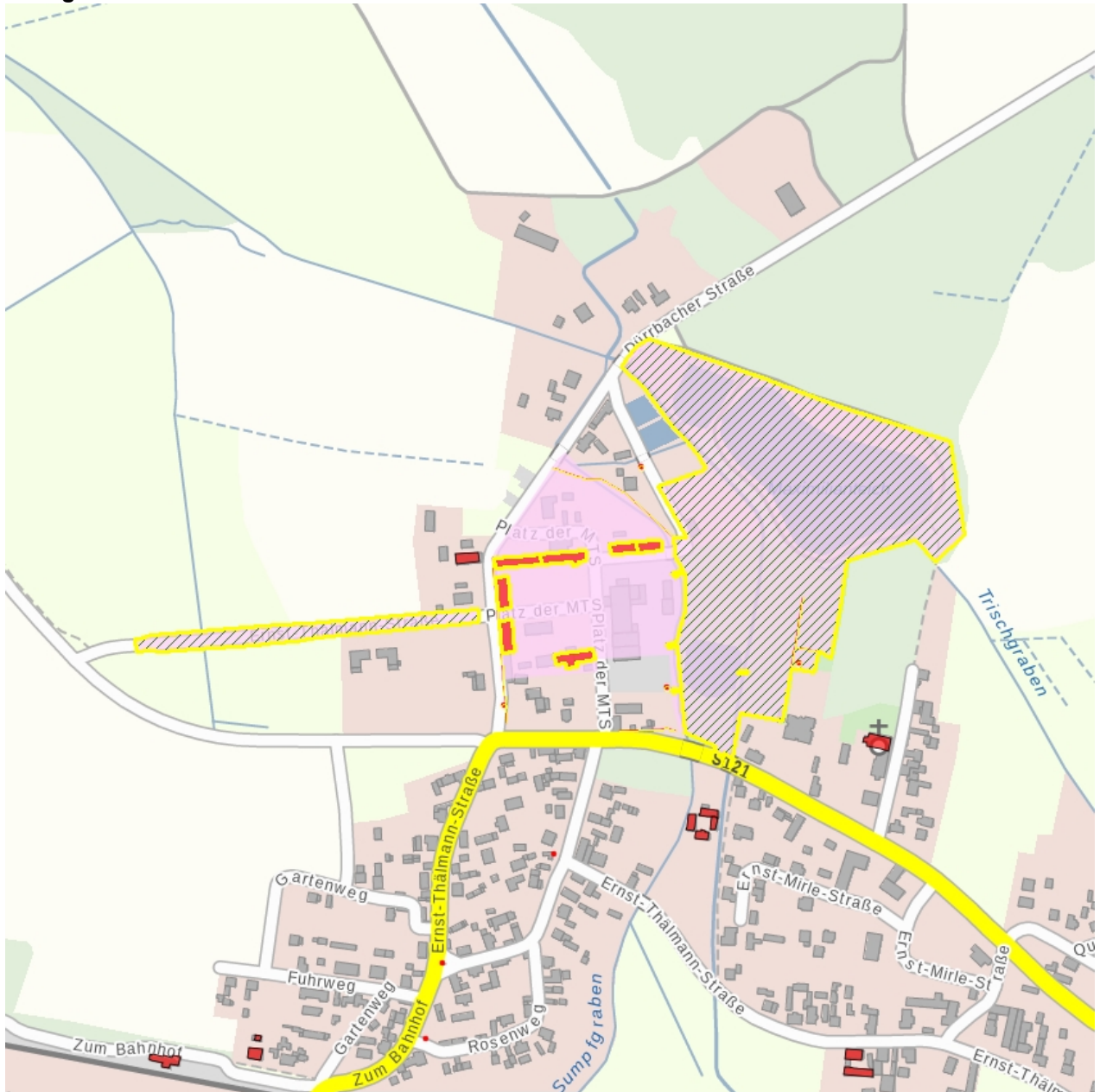


**Fotonummer** F 09302930 K  
**Aufnahmejahr** 2014  
**Fotograf** Weser, Gerd  
**Beschreibung** Brücke im Gutspark; Blick von Südwesten



**Fotonummer** F 09302930 L  
**Aufnahmejahr** 2014  
**Fotograf** Weser, Gerd  
**Beschreibung** Allee zum Rittergut; Blick von Osten

**Auszug aus der Denkmalkarte**



Dieses Dokument ist gemäß der Creative Commons-Lizenz CC-BY-NC-ND urheberrechtlich geschützt.

