

## Kulturdenkmale im Freistaat Sachsen - Denkmaldokument

<b>Obj.-Dok.-Nr.</b>	08985194
<b>Kreis</b>	Erzgebirgskreis
<b>Gemeinde</b>	Annaberg-Buchholz, Stadt
<b>Anschrift</b>	Dorotheenstraße 8
<b>Gem. * Fl-stck. * Flur</b>	Cunersdorf * 44/6; 52/2; 56/5; 59/5; 63/1; 65a; 75; 202; 215/1; 229/3
<b>Bauwerksname</b>	Himmlich Heer Fundgrube; Dorothea-Stolln

### Kurzcharakteristik

Bergbauliche Anlage mit Stollenmundloch, begehbarem Stollen, Richtschacht, Einbruchstellen und mehreren Halden; wichtiges Zeugnis des Altbergbaus des 16. Jahrhunderts im Erzgebirge, bergbauhistorisch und ortsgeschichtlich bedeutend

**Datierung** 1853 (Mundloch); 1551 und später (Halde)

**Ausweisungsstelle** Landesamt für Denkmalpflege Sachsen



**Fotonummer** **LX/2/14A**  
 Aufnahmejahr 1997  
 Fotograf Richter/Wagler  
 Beschreibung Bergbaulicher Komplex; Halde Nr. 1, Westansicht



**Fotonummer** **LX/2/13A**  
 Aufnahmejahr 1997  
 Fotograf Richter/Wagler  
 Beschreibung Bergbaulicher Komplex; Halde Nr. 1, Südansicht



**Fotonummer** **LX/2/16A**  
 Aufnahmejahr 1997  
 Fotograf Richter/Wagler  
 Beschreibung Bergbaulicher Komplex; Halde Nr. 2, Nordansicht



**Fotonummer** **LX/2/15A**  
 Aufnahmejahr 1997  
 Fotograf Richter/Wagler  
 Beschreibung Bergbaulicher Komplex; Halde Nr. 2, Südansicht



**Fotonummer** **LX/2/23A**  
 Aufnahmejahr 1997  
 Fotograf Richter/Wagler  
 Beschreibung Bergbaulicher Komplex; Halde Nr. 3



**Fotonummer** **LX/2/19A**  
 Aufnahmejahr 1997  
 Fotograf Richter/Wagler  
 Beschreibung Bergbaulicher Komplex; Halde Nr. 4



**Fotonummer**  
Aufnahmejahr  
Fotograf  
Beschreibung

**LX/2/21A**  
1997  
Richter/Wagler  
Bergbaulicher Komplex; Halde Nr. 4



**Fotonummer**  
Aufnahmejahr  
Fotograf  
Beschreibung

**LX/2/20A**  
1997  
Richter/Wagler  
Bergbaulicher Komplex; Halde Nr. 4



**Fotonummer**  
Aufnahmejahr  
Fotograf  
Beschreibung

**LX/2/22A**  
1997  
Richter/Wagler  
Bergbaulicher Komplex; Halde Nr. 5 sowie Einbruchstelle



**Fotonummer**  
Aufnahmejahr  
Fotograf  
Beschreibung

**LX/2/17A**  
1997  
Richter/Wagler  
Bergbaulicher Komplex; Halde Nr. 6



**Fotonummer**  
Aufnahmejahr  
Fotograf  
Beschreibung

**LX/47/25A**  
1997  
Wagler  
Bergbaulicher Komplex; Halde Nr. 7



**Fotonummer**  
Aufnahmejahr  
Fotograf  
Beschreibung

**LX/47/16A**  
1997  
Wagler  
Bergbaulicher Komplex; Halde Nr. 9



**Fotonummer**  
Aufnahmejahr  
Fotograf  
Beschreibung

**LX/47/19A**  
1997  
Wagler  
Bergbaulicher Komplex; Halde Nr. 9



**Fotonummer**  
Aufnahmejahr  
Fotograf  
Beschreibung

**LX/47/31A**  
1997  
Wagler  
Bergbaulicher Komplex; Haldengruppe Nr. 10, 11, 12



**Fotonummer**  
Aufnahmejahr  
Fotograf  
Beschreibung

**LX/47/22A**  
1997  
Wagler  
Bergbaulicher Komplex; Halde Nr. 11



**Fotonummer**  
Aufnahmejahr  
Fotograf  
Beschreibung

**LX/47/23A**  
1997  
Wagler  
Bergbaulicher Komplex; Halde Nr. 11 und 12



**Fotonummer**  
Aufnahmejahr  
Fotograf  
Beschreibung

**LX/47/21A**  
1997  
Wagler  
Bergbaulicher Komplex; Halde Nr. 12



**Fotonummer**  
Aufnahmejahr  
Fotograf  
Beschreibung

**LX/47/24A**  
1997  
Wagler  
Bergbaulicher Komplex; Halde Nr. 13



**Fotonummer**  
Aufnahmejahr  
Fotograf  
Beschreibung

**LX/47/26A**  
1997  
Wagler  
Bergbaulicher Komplex; Halde Nr. 14



**Fotonummer**  
Aufnahmejahr  
Fotograf  
Beschreibung

**LX/47/34A**  
1997  
Wagler  
Bergbaulicher Komplex; Halde Nr. 14



**Fotonummer**  
Aufnahmejahr  
Fotograf  
Beschreibung

**LX/47/18A**  
1997  
Wagler  
Bergbaulicher Komplex; Einbruchstelle Nr.15



**Fotonummer**  
Aufnahmejahr  
Fotograf  
Beschreibung

**LX/47/17A**  
1997  
Wagler  
Bergbaulicher Komplex; Einbruchstelle Nr.15



**Fotonummer**  
Aufnahmejahr  
Fotograf  
Beschreibung

**LX/47/33A**  
1997  
Wagler  
Bergbaulicher Komplex; Einbruchstelle Nr.16



**Fotonummer**  
Aufnahmejahr  
Fotograf  
Beschreibung

**LX/2/37A**  
1997  
Wagler  
Bergbaulicher Komplex; Dorothea-Stolln; Tafel vom Richtschacht



**Fotonummer**  
Aufnahmejahr  
Fotograf  
Beschreibung

**LX/2/27A**  
1997  
Wagler  
Bergbaulicher Komplex; Dorothea-Stolln; Stoll'nabschnitt




**Fotonummer**  
Aufnahmejahr  
Fotograf  
Beschreibung

**LX/2/29A**  
1997  
Wagler  
Bergbaulicher Komplex; Dorothea-Stolln; alter abgehender Schacht



**Fotonummer**  
Aufnahmejahr  
Fotograf  
Beschreibung

**LX/2/28A**  
1997  
Wagler  
Bergbaulicher Komplex; Dorothea-Stolln; Stoll'ngabelung



**Fotonummer**  
Aufnahmejahr  
Fotograf  
Beschreibung

**LX/2/30A**  
1997  
Wagler  
Bergbaulicher Komplex; Dorothea-Stolln; gemeißelte  
Wasserabführungsrinne



**Fotonummer**  
Aufnahmejahr  
Fotograf  
Beschreibung

**LX/2/33A**  
1997  
Wagler  
Bergbaulicher Komplex; Dorothea-Stolln;  
Bruchsteinausbau/Radkammer




**Fotonummer**  
Aufnahmejahr  
Fotograf  
Beschreibung

**LX/2/31A**  
1997  
Wagler  
Bergbaulicher Komplex; Dorothea-Stolln; Bruchsteinausbau




**Fotonummer**  
Aufnahmejahr  
Fotograf  
Beschreibung

**LX/2/32A**  
1997  
Wagler  
Bergbaulicher Komplex; Dorothea-Stolln; Bruchsteinausbau



**Fotonummer**  
Aufnahmejahr  
Fotograf  
Beschreibung

**LX/2/35A**  
1997  
Wagler  
Bergbaulicher Komplex; Dorothea-Stolln; eingemeißelte  
Jahreszahl 1787



**Fotonummer**  
Aufnahmejahr  
Fotograf  
Beschreibung

**LX/2/36A**  
1997  
Wagler  
Bergbaulicher Komplex; Dorothea-Stolln; Richtschacht,  
Himmlich Heer



**Fotonummer**  
Aufnahmejahr  
Fotograf  
Beschreibung

**LX/2/25A**  
1997  
Wagler  
Bergbaulicher Komplex; Dorothea-Stolln; Mundloch



**Fotonummer**  
Aufnahmejahr  
Fotograf  
Beschreibung

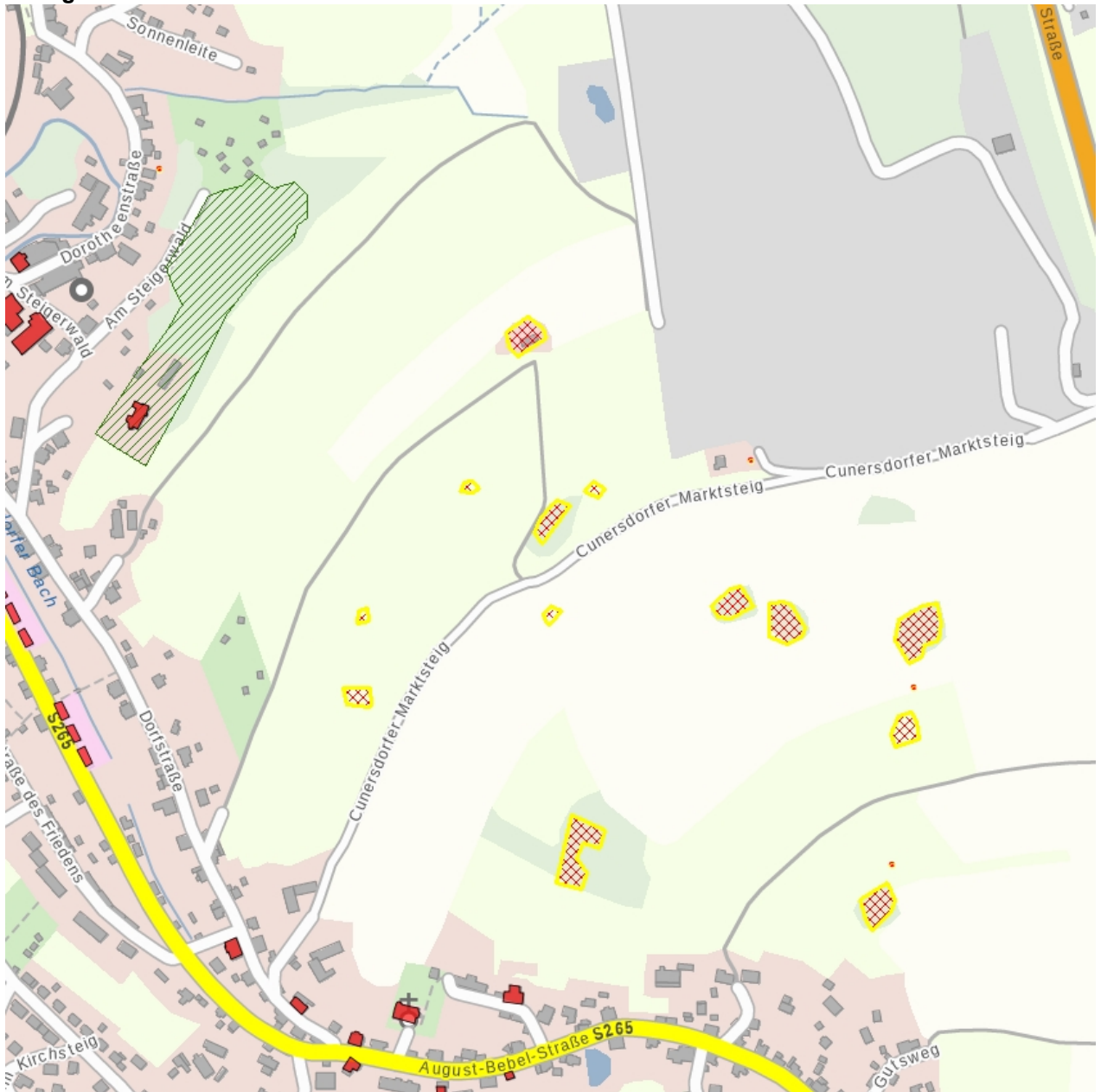
**F 08985194 A**  
2018  
Fischer, Mandy  
Bergbauliche Anlage mit Stollenmundloch



**Fotonummer**  
Aufnahmejahr  
Fotograf  
Beschreibung

**F 08985194 B**  
2018  
Fischer, Mandy  
Stollenmundloch und Museum (kein Denkmal)

## Auszug aus der Denkmalkarte



Dieses Dokument ist gemäß der Creative Commons-Lizenz CC-BY-NC-ND urheberrechtlich geschützt.

