

Kulturdenkmale im Freistaat Sachsen - Denkmaldokument

Obj.-Dok.-Nr.	08964363
Kreis	Sächsische Schweiz-Osterzgebirge
Gemeinde	Wilsdruff, Stadt
Anschrift	Am Oberen Bach 5; 6
Gem. * Fl-stck. * Flur	Grumbach * 76
Bauwerksname	Pfarrhof

Kurzcharakteristik

Pfarrhaus (Nr. 5), Wohnstallhaus (Nr. 6, Pächterhaus) und Allee sowie Pfarrgarten mit Einfriedung (Gartendenkmal) des Pfarrhofs; ortshistorische Bedeutung, Pfarrhaus trotz einiger Veränderungen denkmalwürdig, mit Nr. 6 und der Allee bildprägend

Datierung 1707 (Pfarrhaus); 1834 (Bedienstetenwohnhaus)

Ausweisungsstelle Landesamt für Denkmalpflege Sachsen




Fotonummer **F 08964363 A**
Aufnahmejahr 2007
Fotograf Kober-C., Ragnhild
Beschreibung Tor und Zufahrt mit Allee zum Pfarrhof



Fotonummer **F 08964363 B**
Aufnahmejahr 2007
Fotograf Kober-C., Ragnhild
Beschreibung Allee zum Pfarrhof




Fotonummer **F 08964363 C**
Aufnahmejahr 2007
Fotograf Kober-C., Ragnhild
Beschreibung Pfarrhof



Fotonummer **F 08964363 D**
Aufnahmejahr 2007
Fotograf Kober-C., Ragnhild
Beschreibung NW-Fassade des Pfarrhauses vom Garten aus



Fotonummer **F 08964363 E**
Aufnahmejahr 2007
Fotograf Kober-C., Ragnhild
Beschreibung Tor an der Westecke des Pfarrhauses



Fotonummer **F 08964363 F**
Aufnahmejahr 2007
Fotograf Kober-C., Ragnhild
Beschreibung Tor an der Westecke des Pfarrhauses



Fotonummer
Aufnahmejahr
Fotograf
Beschreibung

F 08964363 G
2007
Kober-C., Ragnhild
Teil der NW- Einfriedungsmauer



Fotonummer
Aufnahmejahr
Fotograf
Beschreibung

F 08964363 H
2007
Kober-C., Ragnhild
Obstwiese im N-Teil des Pfarrgartens



Fotonummer
Aufnahmejahr
Fotograf
Beschreibung

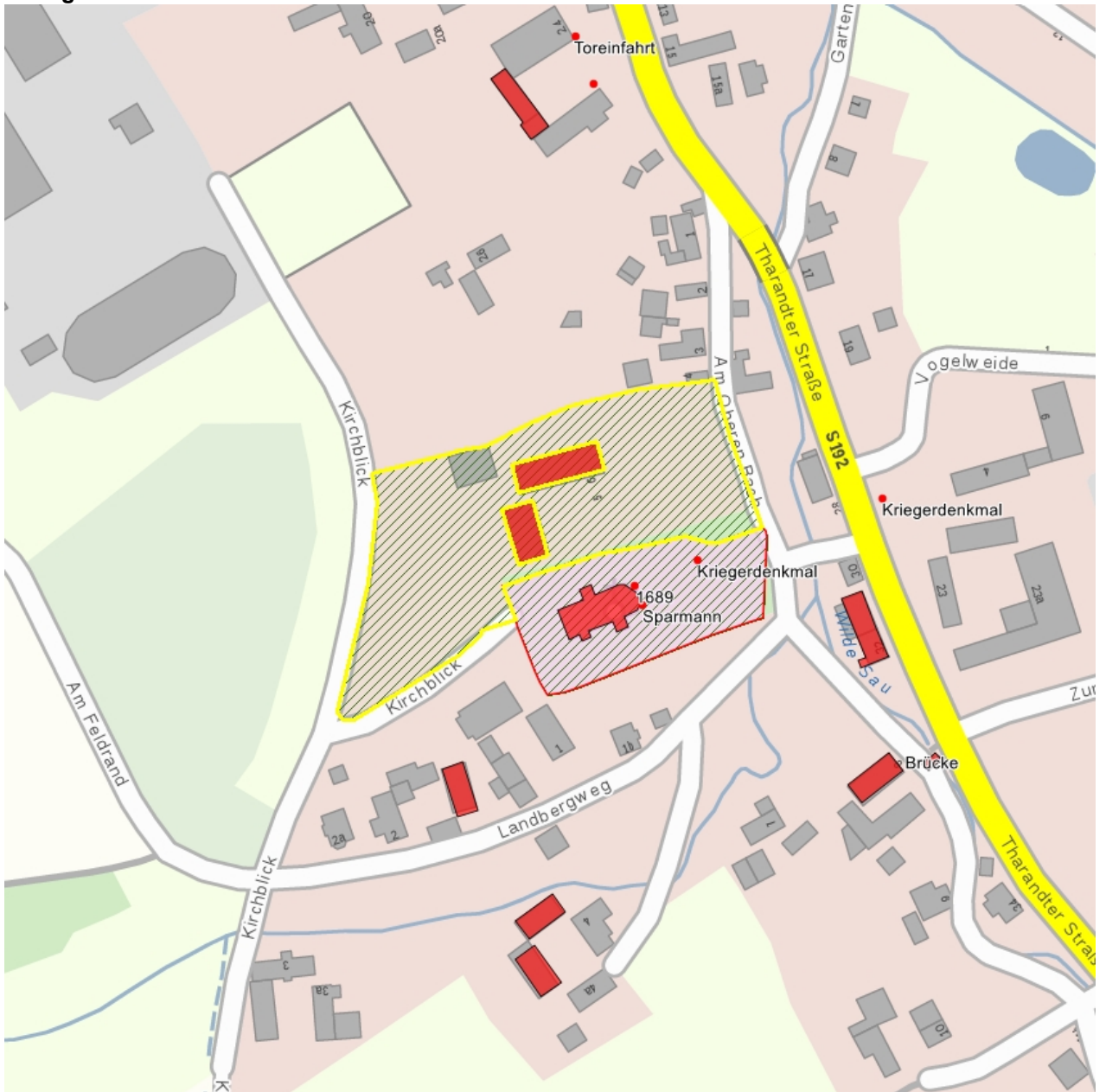
F 08964363 I
2007
Kober-C., Ragnhild
Blumen-und Gemüsegarten



Fotonummer
Aufnahmejahr
Fotograf
Beschreibung

F 08964363 J
2007
Kober-C., Ragnhild
Rondell des Blumen-und Gemüsegartens

Auszug aus der Denkmalkarte



Dieses Dokument ist gemäß der Creative Commons-Lizenz CC-BY-NC-ND urheberrechtlich geschützt.

