

## Kulturdenkmale im Freistaat Sachsen - Denkmaldokument

<b>Obj.-Dok.-Nr.</b>	08960464	
<b>Kreis</b>	Görlitz	
<b>Gemeinde</b>	Großschweidnitz	
<b>Anschrift</b>	Thomas-Müntzer-Straße 9	
<b>Gem. * Fl-stck. * Flur</b>	Kleinschweidnitz * 208/2; 208/3; 204/14	
<b>Bauwerksname</b>	Rittergut Kleinschweidnitz	
<b>Zusätzl.-Anschrift</b>	<i>Ziegeleiweg 7b</i>	<i>204/14*Kleinschweidnitz</i>
<b>Zusätzl.-Anschrift</b>	<i>Thomas-Münzer-Straße 4</i>	<i>204b*Kleinschweidnitz</i>

### Kurzcharakteristik

Neues Herrenhaus, Park, Einfriedung und Brunnenring hinter dem neuen Herrenhaus; baugeschichtliche und ortshistorische Bedeutung

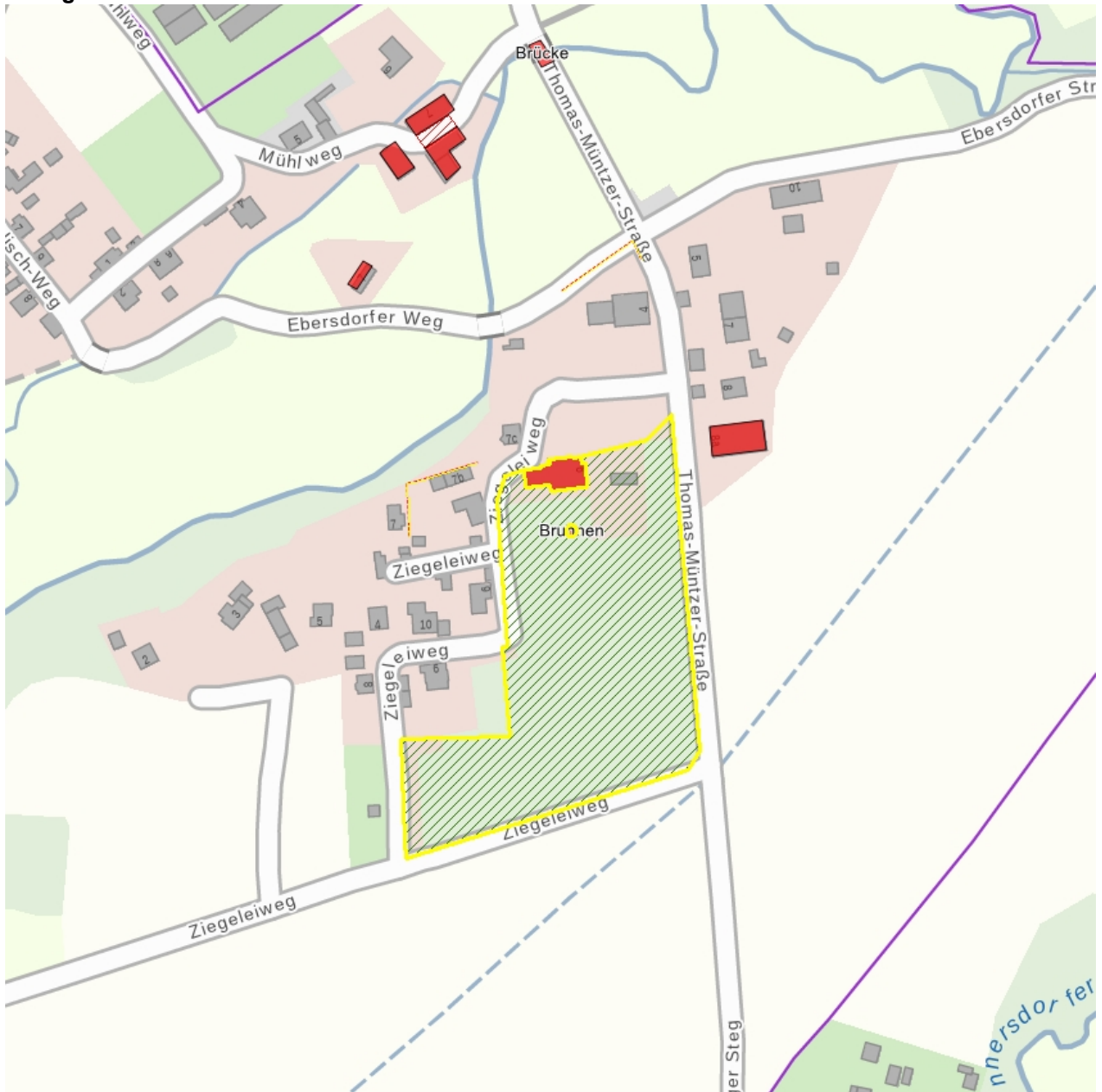
**Datierung** um 1880 (neues Herrenhaus); um 1880 (Brunnenring)

**Ausweisungsstelle** Landesamt für Denkmalpflege Sachsen



**Fotonummer** LVIII/74/3  
**Aufnahmejahr**  
**Fotograf**  
**Beschreibung**

## Auszug aus der Denkmalkarte



Dieses Dokument ist gemäß der Creative Commons-Lizenz CC-BY-NC-ND urheberrechtlich geschützt.



<b>Obj.-Dok.-Nr.</b>	08960464	
<b>Kreis</b>	Görlitz	
<b>Gemeinde</b>	Großschweidnitz	
<b>Anschrift</b>	Ziegeleiweg 7b	
<b>Gem. * Fl.-stck. * Flur</b>	Kleinschweidnitz * 204/14	
<b>Bauwerksname</b>	Rittergut Kleinschweidnitz	
<b>Zusätzl.-Anschrift</b>	Ziegeleiweg 7b	204/14*Kleinschweidnitz
<b>Zusätzl.-Anschrift</b>	Thomas-Münzer-Straße 4	204b*Kleinschweidnitz

### Kurzcharakteristik

Neues Herrenhaus, Park, Einfriedung und Brunnenring hinter dem neuen Herrenhaus; baugeschichtliche und ortshistorische Bedeutung

**Datierung** um 1880 (neues Herrenhaus); um 1880 (Brunnenring)

**Ausweisungsstelle** Landesamt für Denkmalpflege Sachsen



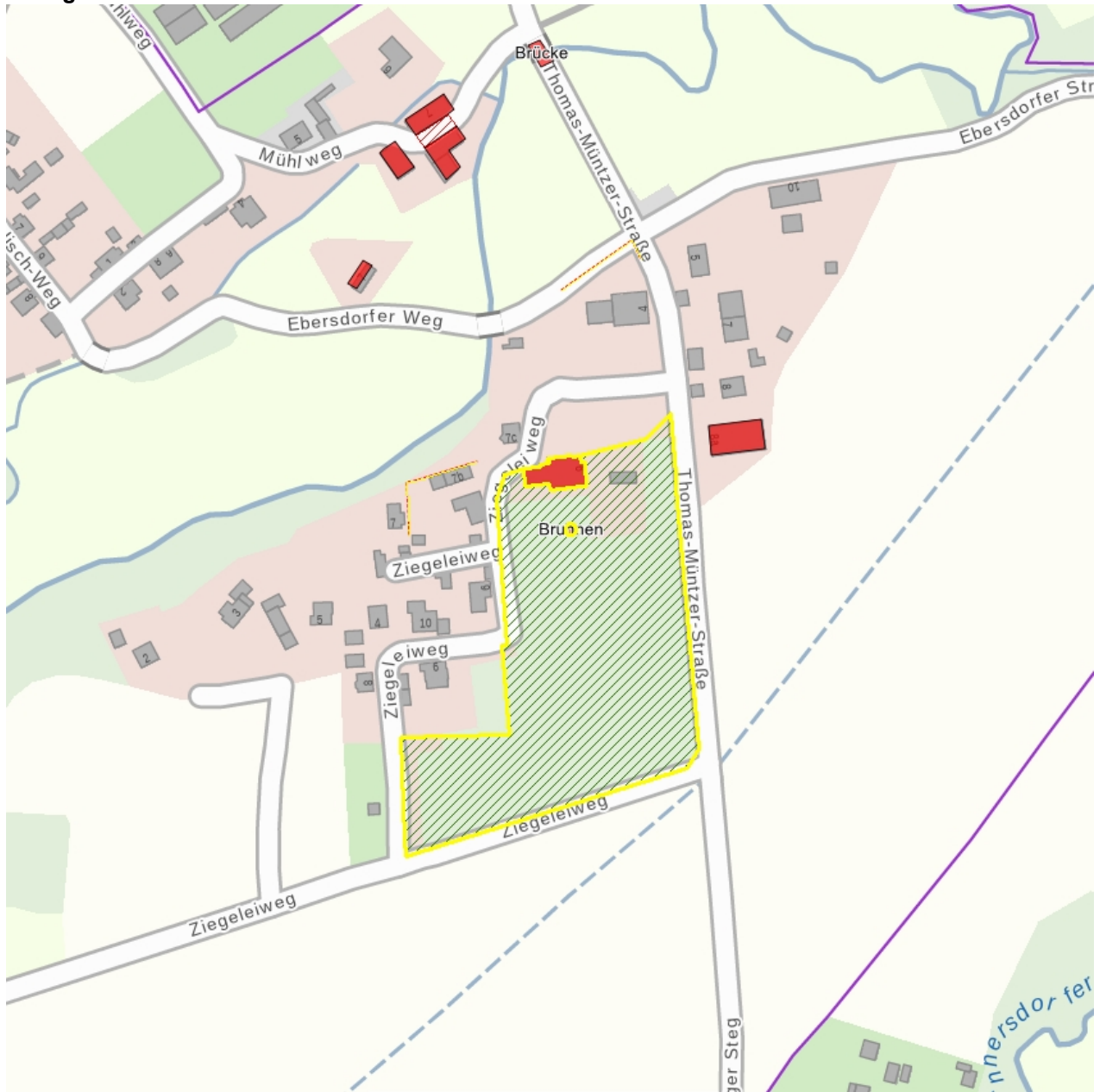
**Fotonummer** LVIII/74/3

Aufnahmejahr

Fotograf

Beschreibung

### Auszug aus der Denkmalkarte



Dieses Dokument ist gemäß der Creative Commons-Lizenz CC-BY-NC-ND urheberrechtlich geschützt.



**Obj.-Dok.-Nr.** 08960464

**Kreis** Görlitz

**Gemeinde** Großschweidnitz

**Anschrift** Thomas-Münzer-Straße 4

**Gem. \* Fl-stck. \* Flur** Kleinschweidnitz \* 204b

**Bauwerksname** Rittergut Kleinschweidnitz

**Zusätzl.-Anschrift** Ziegeleiweg 7b 204/14\*Kleinschweidnitz

**Zusätzl.-Anschrift** Thomas-Münzer-Straße 4 204b\*Kleinschweidnitz

**Kurzcharakteristik**

Neues Herrenhaus, Park, Einfriedung und Brunnenring hinter dem neuen Herrenhaus; baugeschichtliche und ortshistorische Bedeutung

**Datierung** um 1880 (neues Herrenhaus); um 1880 (Brunnenring)

**Ausweisungsstelle** Landesamt für Denkmalpflege Sachsen



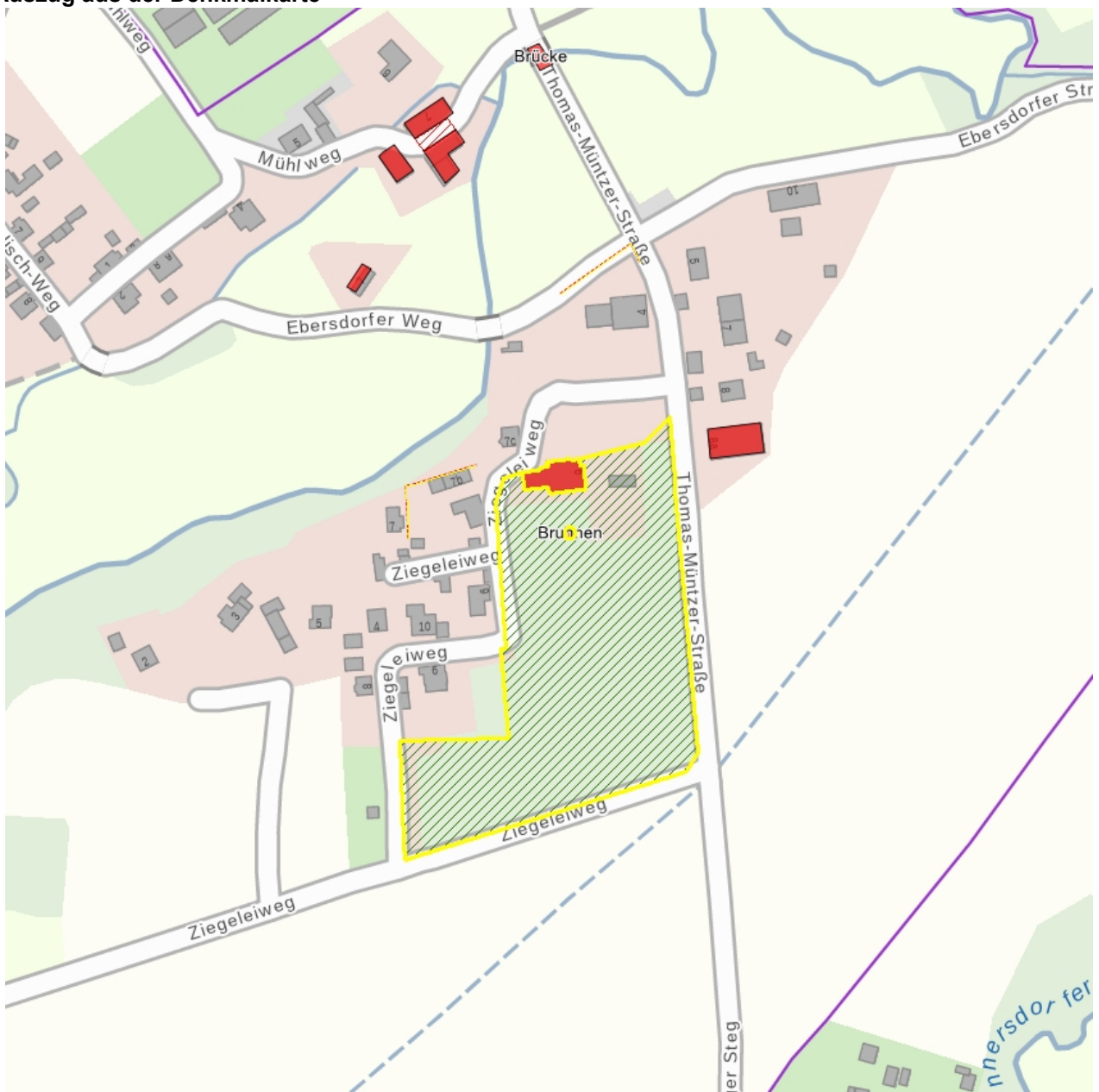
**Fotonummer** LVIII/74/3

Aufnahmejahr

Fotograf

Beschreibung

**Auszug aus der Denkmalkarte**



Dieses Dokument ist gemäß der Creative Commons-Lizenz CC-BY-NC-ND urheberrechtlich geschützt.

