Kulturdenkmale im Freistaat Sachsen - Denkmaldokument

Obj.-Dok.-Nr.	08950495	
Kreis	Meißen	
Gemeinde	Radebeul, Stadt	
Anschrift	Rosa-Luxemburg-Platz 2; 3	
Gem. * Fl-stck. * Flur	Kötzschenbroda * 2583l	
Zusätzl.-Anschrift	*Heinrich-Zille-Straße 46*	*2583l*Kötzschenbroda*
Zusätzl.-Anschrift	*Alfred-Naumann-Straße 13; 15*	*2583l*Kötzschenbroda*

Kurzcharakteristik

Zwei Mehrfamilienhäuser (Anschriften: Rosa-Luxemburg-Platz 2/3 mit Alfred-Naumann-Straße 15 und Heinrich-Zille-Straße 46 mit Alfred-Naumann-Straße 13) einer Wohnanlage, sowie mit gestalteter Grünfläche, Einfriedung und Pforten; platzbildprägende Anlage, einfach gegliederte Putzbauten, die Fenster mit Klappläden, im Reform- und Heimatstil, baugeschichtlich von Bedeutung

Denkmaltext

Zwei nach ähnlichen Entwürfen für einen gleichen Auftraggeber errichtete Siedlungshäuser zwischen Alfred-Naumann-Straße und Heinrich-Zille-Straße. Das Haus Rosa-Luxemburg-Platz 2/3 bildet mit Alfred-Naumann-Straße 15 ein zweigeschossiges Mehrfamilienhaus mit Walmdach und kleinen Giebelgauben. Zum Rosa-Luxemburg-Platz in der Fassade links ein halbrunder Standerker, rechts zwei Hauseingänge unter gemeinsamem Dreiecksgiebel. Ein einfach gegliederter Putzbau, die Fenster des Obergeschosses mit Sohlbankgesims und Klappläden. Das Doppelhaus Heinrich-Zille-Straße 46/Alfred-Naumann-Straße 13 ist ein rückwärtig gelegenes eingeschossiges Gebäude mit ausgebautem Mansarddach, die Giebel zur Straße, der Eingangsvorbau an der Längsseite, die Fenster mit Klappläden, Weinspaliere. Einfache Putzbauten mit Bruchsteinsockel und Ziegeldächern. Das Grundstück mit bossierten Sandsteinmauern und eingelassenen Lattenzäunen eingefriedet. Errichtet wurden die Siedlungshäuser 1924.
(aus Denkmaltopographie Stadt Radebeul 2007)

Datierung	1924 (Mehrfamilienwohnhaus)
Ausweisungsstelle	Landesamt für Denkmalpflege Sachsen



Fotonummer	**F 08950495 l**
Aufnahmejahr	2019
Fotograf	Müller, Michael
Beschreibung	Mehrfamilienhaus (A.-Neumannstr. 15 und Rosa-Luxemb.-Pl. 2/3)

Auszug aus der Denkmalkarte

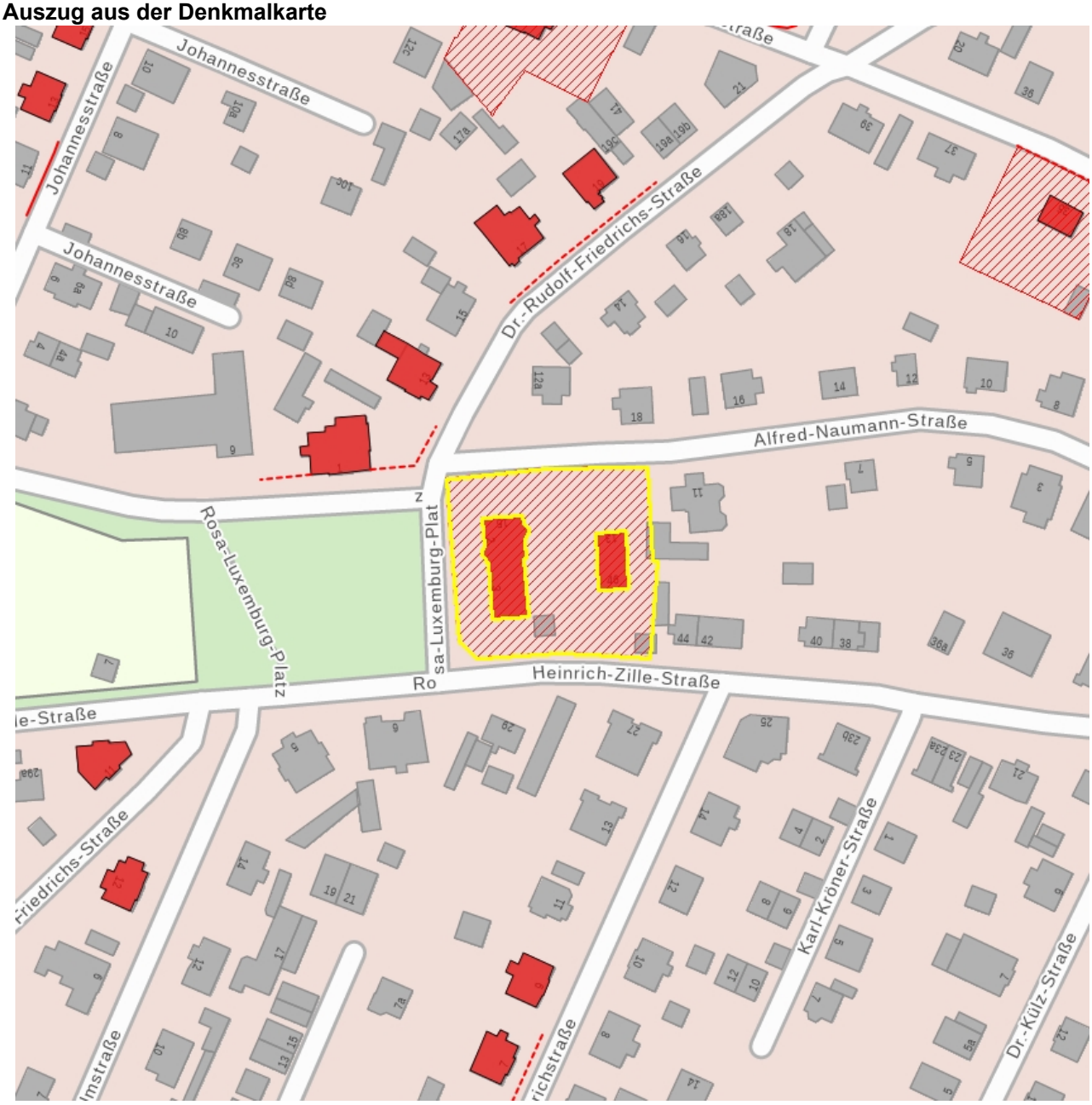

Dieses Dokument ist gemäß der Creative Commons-Lizenz CC-BY-NC-ND urheberrechtlich geschützt.

Obj.-Dok.-Nr.	08950495	
Kreis	Meißen	
Gemeinde	Radebeul, Stadt	
Anschrift	Heinrich-Zille-Straße 46	
Gem. * Fl-stck. * Flur	Kötzschenbroda * 2583l	
Zusätzl.-Anschrift	*Heinrich-Zille-Straße 46*	*2583l*Kötzschenbroda*
Zusätzl.-Anschrift	*Alfred-Naumann-Straße 13; 15*	*2583l*Kötzschenbroda*

Kurzcharakteristik

Zwei Mehrfamilienhäuser (Anschriften: Rosa-Luxemburg-Platz 2/3 mit Alfred-Naumann-Straße 15 und Heinrich-Zille-Straße 46 mit Alfred-Naumann-Straße 13) einer Wohnanlage, sowie mit gestalteter Grünfläche, Einfriedung und Pforten; platzbildprägende Anlage, einfach gegliederte Putzbauten, die Fenster mit Klappläden, im Reform- und Heimatstil, baugeschichtlich von Bedeutung

Datierung	1924 (Mehrfamilienwohnhaus)
Ausweisungsstelle	Landesamt für Denkmalpflege Sachsen



Fotonummer	**F 08950495 I**
Aufnahmejahr	2019
Fotograf	Müller, Michael
Beschreibung	Mehrfamilienhaus (A.-Neumannstr. 15 und Rosa-Luxemb.-Pl. 2/3)

Auszug aus der Denkmalkarte

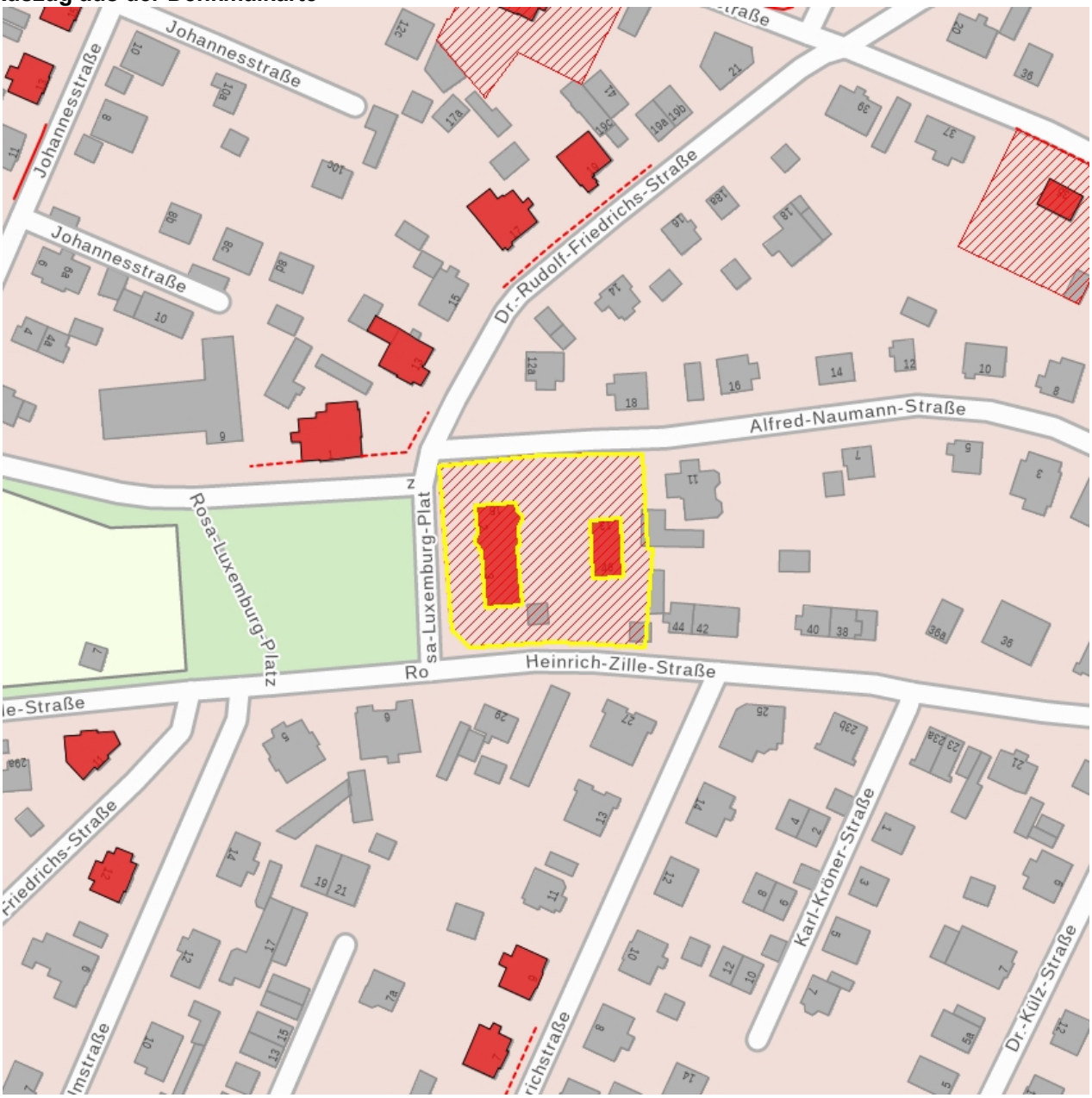

Dieses Dokument ist gemäß der Creative Commons-Lizenz CC-BY-NC-ND urheberrechtlich geschützt.

Obj.-Dok.-Nr.	08950495
Kreis	Meißen
Gemeinde	Radebeul, Stadt
Anschrift	Alfred-Naumann-Straße 13; 15
Gem. * Fl-stck. * Flur	Kötzschenbroda * 2583l

Zusätzl.-Anschrift	*Heinrich-Zille-Straße 46*	*2583l*Kötzschenbroda*
Zusätzl.-Anschrift	*Alfred-Naumann-Straße 13; 15*	*2583l*Kötzschenbroda*

Kurzcharakteristik

Zwei Mehrfamilienhäuser (Anschriften: Rosa-Luxemburg-Platz 2/3 mit Alfred-Naumann-Straße 15 und Heinrich-Zille-Straße 46 mit Alfred-Naumann-Straße 13) einer Wohnanlage, sowie mit gestalteter Grünfläche, Einfriedung und Pforten; platzbildprägende Anlage, einfach gegliederte Putzbauten, die Fenster mit Klappläden, im Reform- und Heimatstil, baugeschichtlich von Bedeutung

Datierung 1924 (Mehrfamilienwohnhaus)

Ausweisungsstelle Landesamt für Denkmalpflege Sachsen



Fotonummer	**F 08950495 l**
Aufnahmejahr	2019
Fotograf	Müller, Michael
Beschreibung	Mehrfamilienhaus (A.-Neumannstr. 15 und Rosa-Luxemb.-Pl. 2/3)

Auszug aus der Denkmalkarte

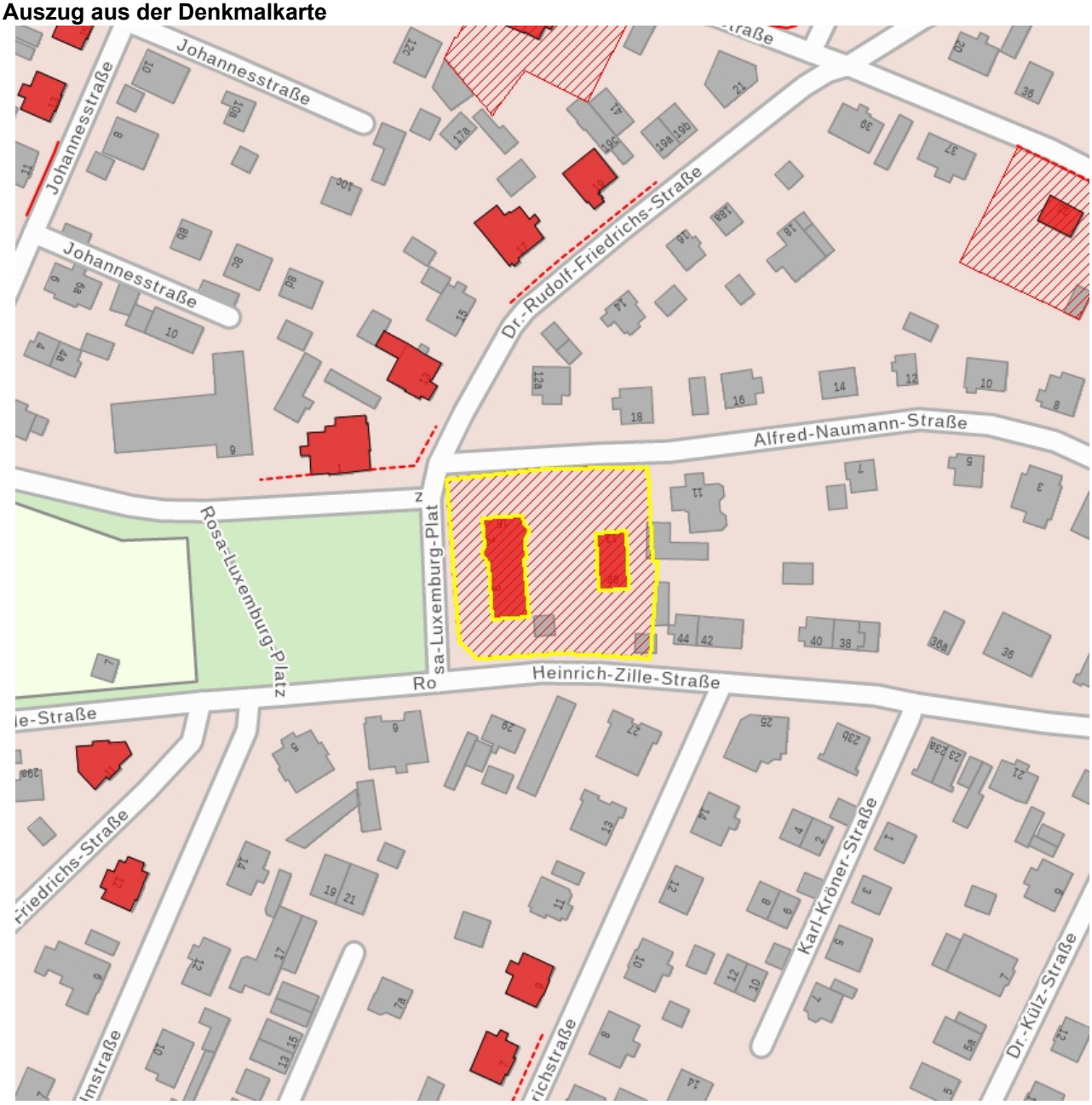

Dieses Dokument ist gemäß der Creative Commons-Lizenz CC-BY-NC-ND urheberrechtlich geschützt.